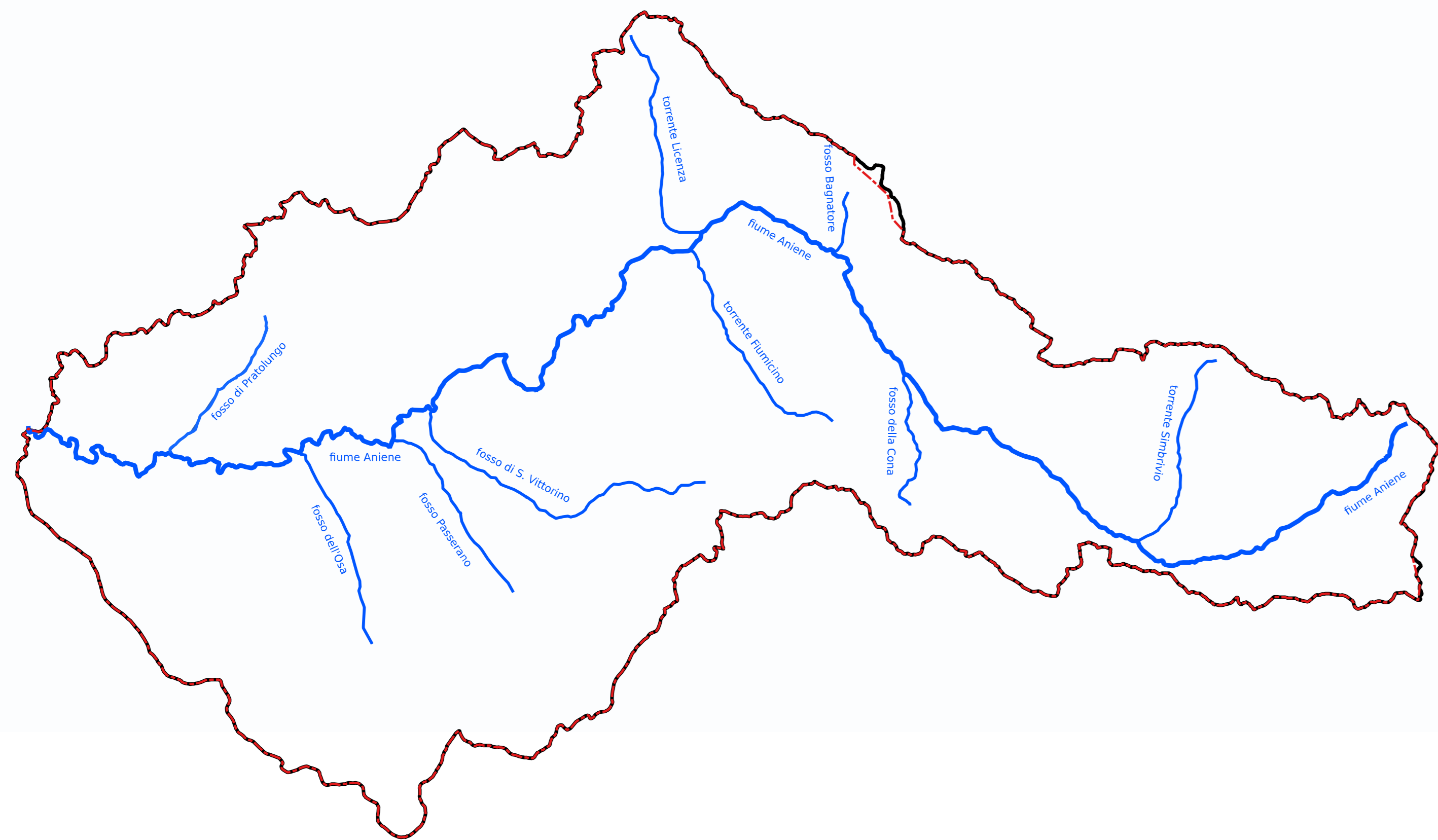
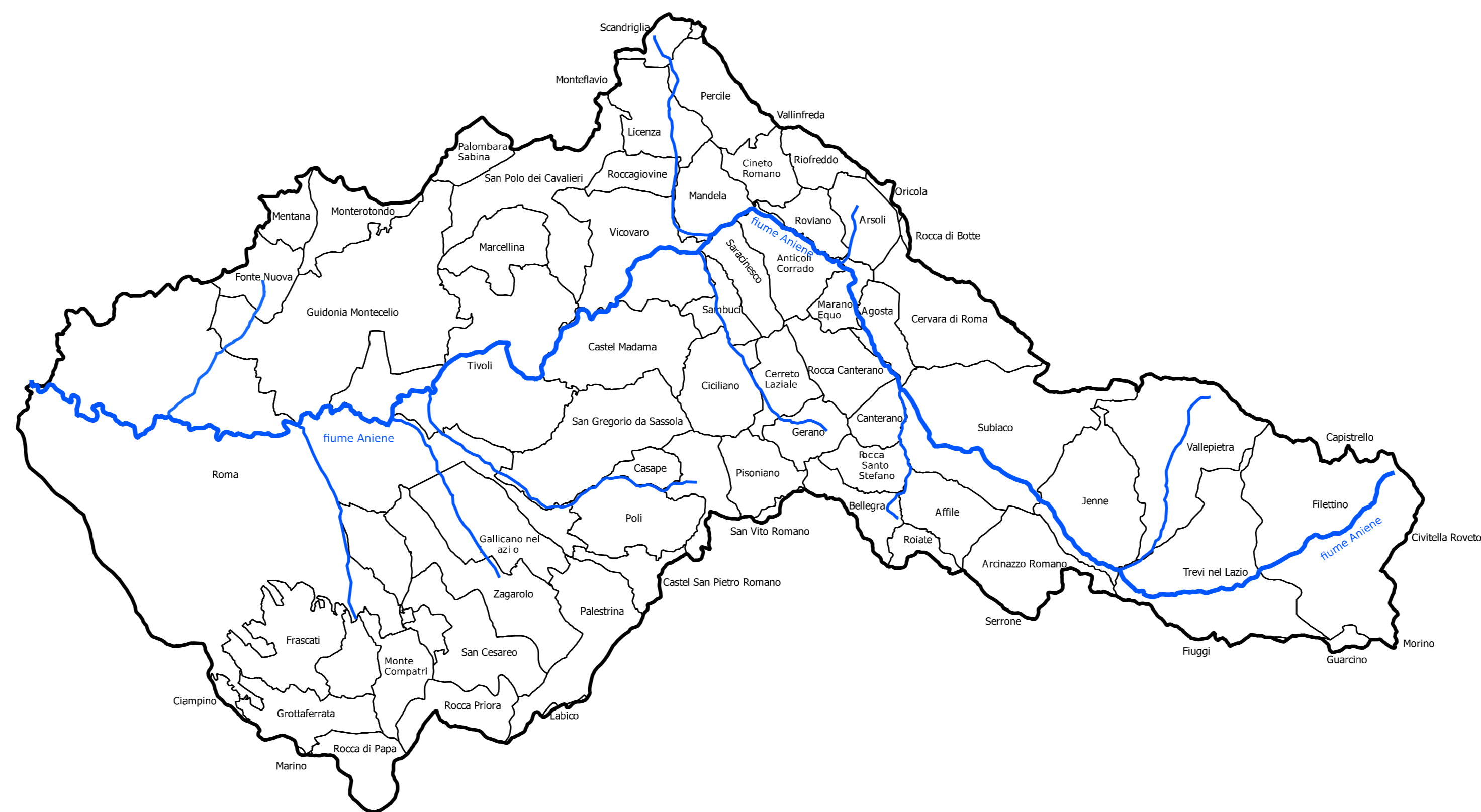


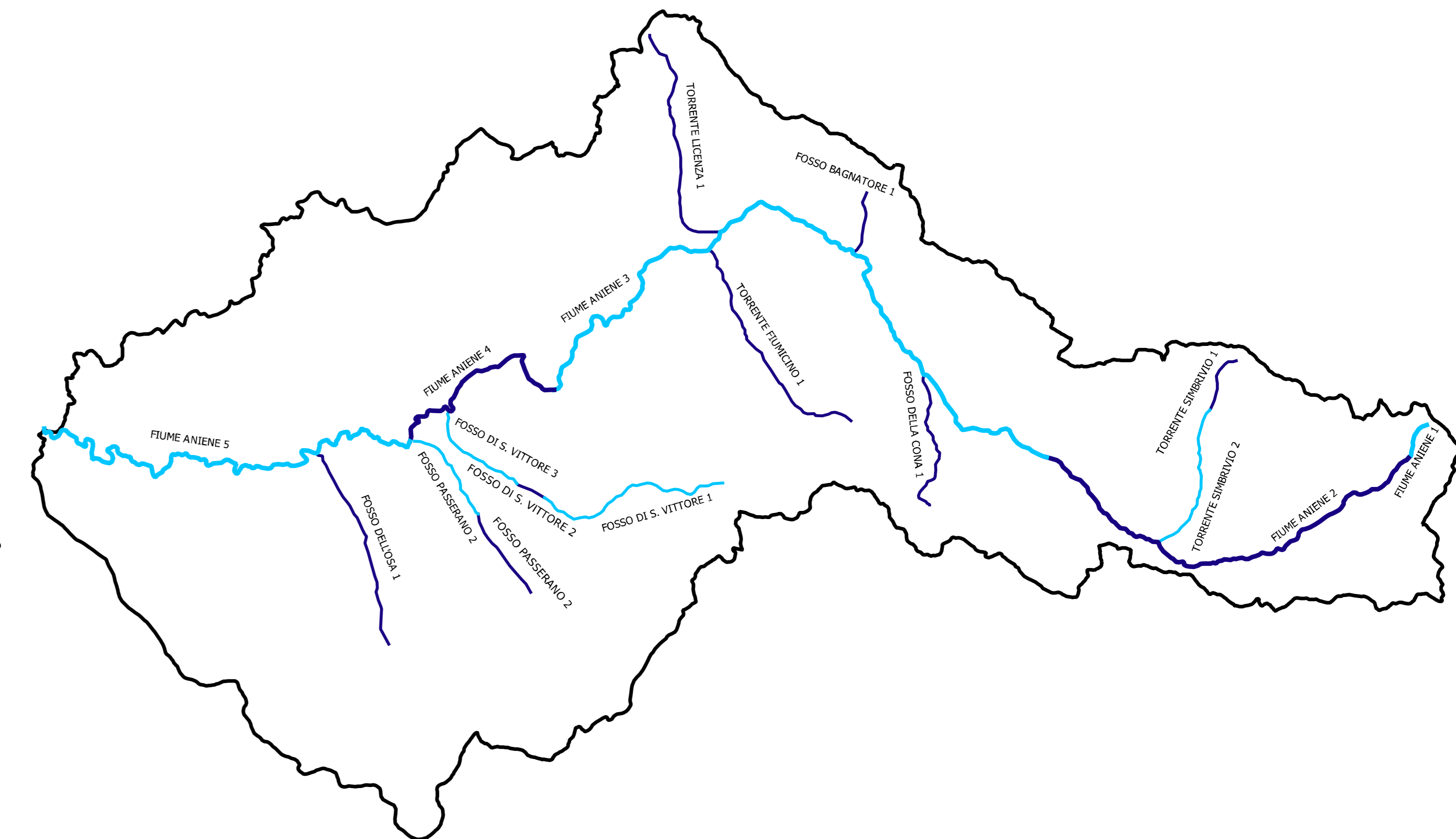
BACINO IDROGRAFICO ED AMBITO DI INTERESSE



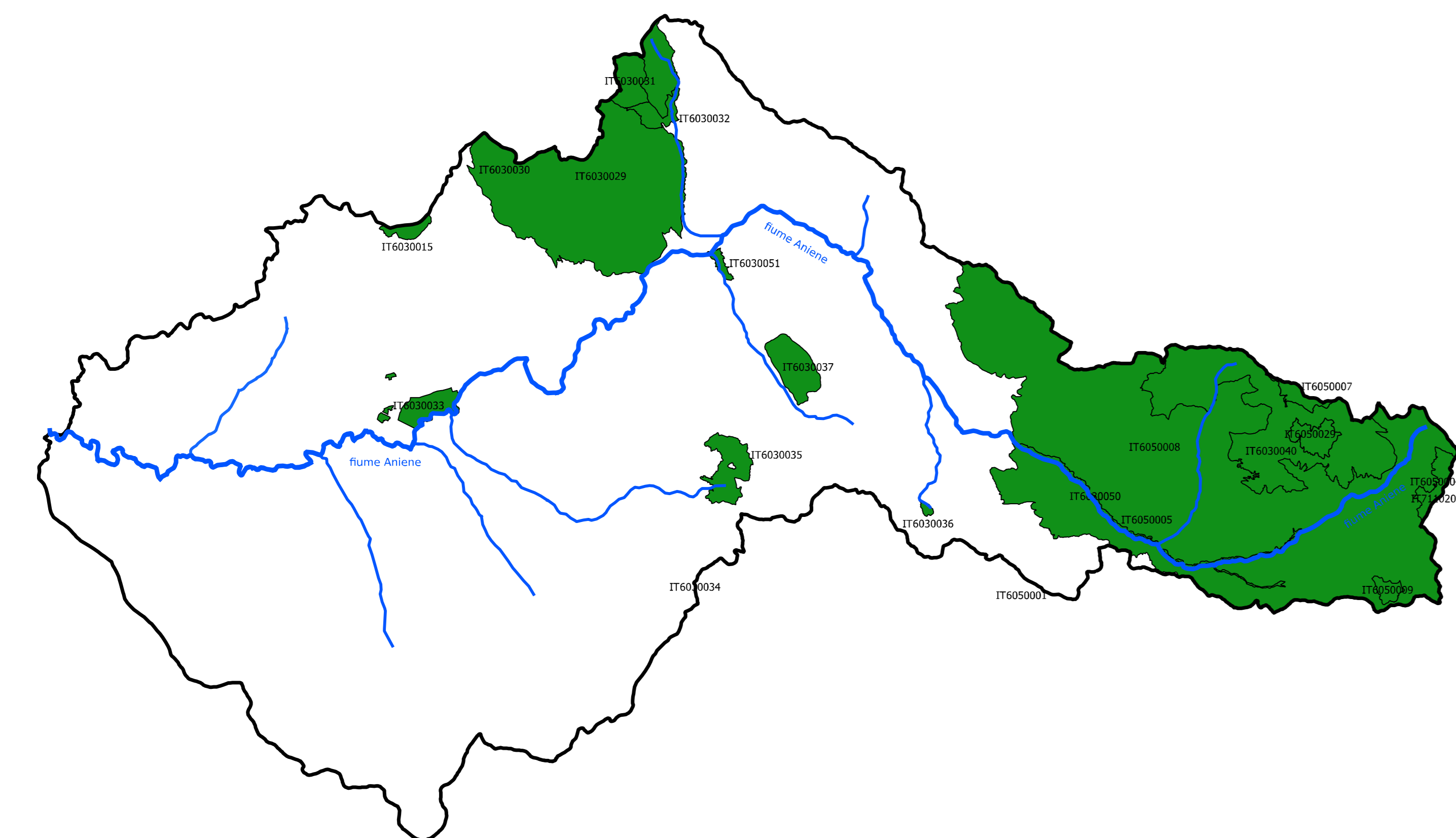
INQUADRAMENTO AMMINISTRATIVO (COMUNI INTERESSATI)



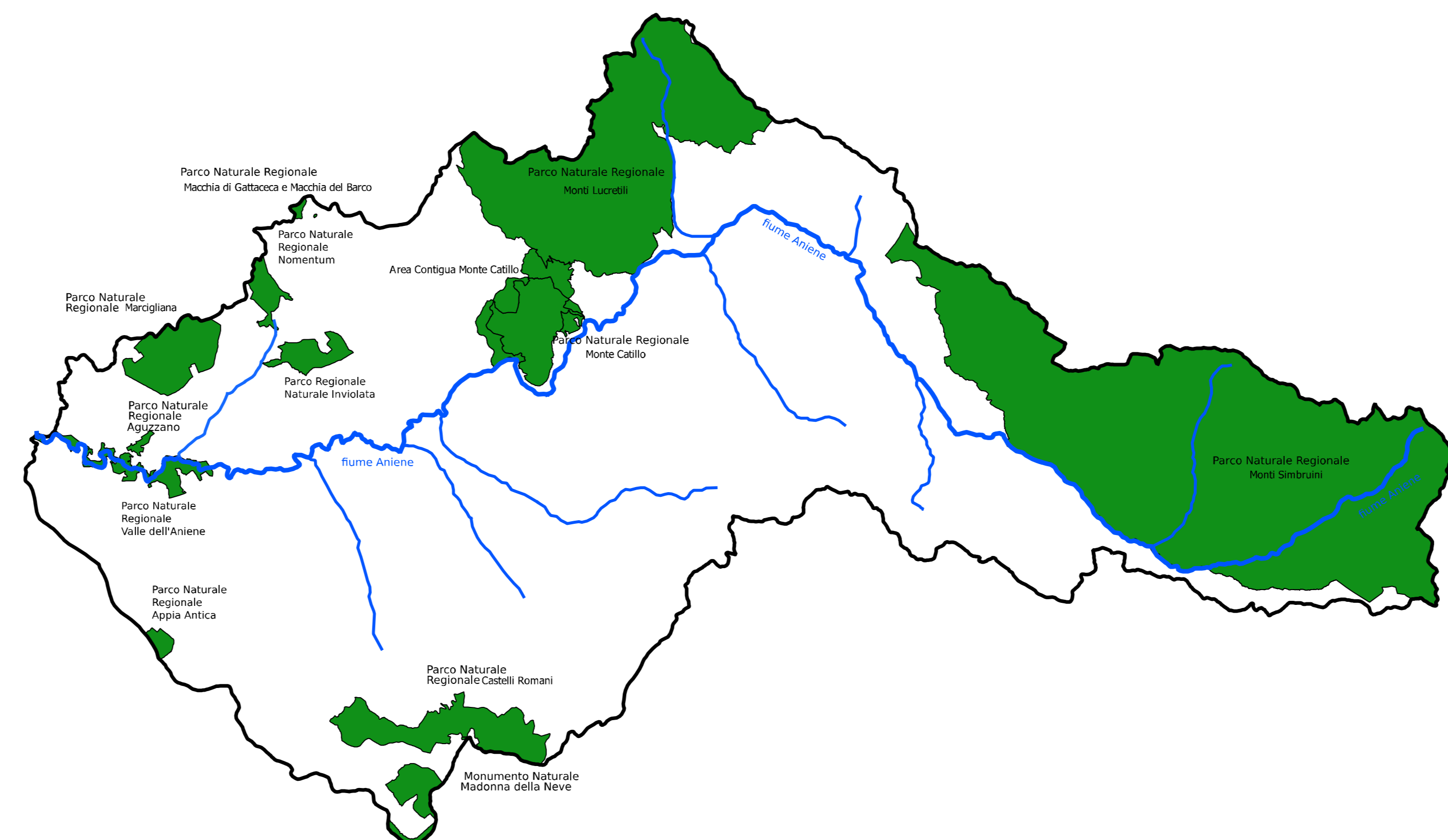
CORPI IDRICI (AI SENSI DELLA DIRETTIVA QUADRO ACQUE)










AREE PROTETTE (SIC, ZSC E ZPS)



AREE PROTETTE (PARCHI, RISERVE, MONUMENTI NATURALI)



LEGENDA

-  Bacino idrografico
-  Ambito di interesse
-  Limiti amministrativi comunali
-  Fiume Aniene
-  Altri corsi d'acqua
-  Corpi idrici
-  Aree Protette



CONTRATTO DI FIUME
 ai sensi dell'art. 68bis del D.Lgs. 152/2006 e del c. 95, art.3 della L.R. 17/2016

ACCORDO DI PROGRAMMAZIONE NEGOZIATA
 ai sensi dell'art. 2, comma 203, lettera a) della legge 662/96

all. 1 – inquadramento geografico



#CdLazioPlasticFree

Al fine di eliminare i prodotti plastici utilizzati negli incontri, negli eventi e nell'intero processo dei Contratti di Fiume, Lago, Costa e Foce e di promuovere strategie di informazione e sensibilizzazione sul tema anche con l'inserimento nei programmi d'azione di misure, progetti ed azioni specifici.