



B021143B021153
B021144B021154
B021145B021155
B021241B021251

Legenda

Condotte Fognarie

----- Altro

Funzione

→ Trasp. Secondario

→ Trasp. Prim. Nera

→ Trasp. Prim. Mista

→ Trasp. Prim. Bianca

→ Trasp. Prim. Altro

--- Tr. Prim. No Gest./Att.

--- Tr. Prim. Costruzione

→ Rete Raccolta Nera

→ Rete Raccolta Mista

→ Rete Raccolta Bianca

→ Rete Raccolta Altro

--- R. Racc. No Gest./Att.

--- R. Racc. Costruzione

Pozzetto / Cameretta

Depurazione

Extra SII

Fognario

Potabile

Servizio










Si fa presente che, a causa delle possibili variazioni cartografiche e delle modifiche cui le reti sono sottoposte, la loro rappresentazione è puramente indicativa.  
L'azienda declina pertanto ogni responsabilità riconducibile all'utilizzo della documentazione e sottolinea che, per ottenere una specifica ubicazione delle reti e di maggior dettaglio, potrà essere necessario effettuare, a vostra cura e spese, appositi saggi di indagine.  
Per quanto sopra dovranno essere adottate tutte le precauzioni per evitare danni a persone o cose.  
La documentazione fornita non può essere ceduta a terzi e l'utilizzo è consentito nell'ambito della motivazione della richiesta. In caso di inosservanza di tali prescrizioni la Scrivente si riserva di adire le vie legali.



### Condotte Fognarie

- - - - Altro

### Funzione

- |   |                         |
|---|-------------------------|
|    | Trasp. Secondario       |
|    | Trasp. Prim. Nera       |
|    | Trasp. Prim. Mista      |
|    | Trasp. Prim. Bianca     |
|    | Trasp. Prim. Altro      |
|    | Tr. Prim. No Gest./Att. |
|    | Tr. Prim. Costruzione   |
|    | Rete Raccolta Nera      |
|    | Rete Raccolta Mista     |
|    | Rete Raccolta Bianca    |
|   | Rete Raccolta Altro     |
|  | R. Racc. No Gest./Att.  |
|  | R. Racc. Costruzione    |
|  | Pozzetto / Cameretta    |
|  | Depurazione             |
|  | Extra SII               |
|  | Fognario                |
|  | Potabile                |
|  | Servizio                |

N

**Scala: 1:2.000**

Stampata il: 23/05/2025

Si fa presente che, a causa delle possibili variazioni cartografiche e delle modifiche cui le reti sono sottoposte, la loro rappresentazione è puramente indicativa.

L'azienda declina pertanto ogni responsabilità riconducibile all'utilizzo della documentazione e sottolinea che, per ottenere una specifica ubicazione delle reti e di maggior dettaglio, potrà essere necessario effettuare, a vostra cura e spese, appositi saggi di indagine.

Per quanto sopra dovranno essere adottate tutte le precauzioni per evitare danni a persone o cose.

La documentazione fornita non può essere ceduta a terzi e l'utilizzo è consentito nell'ambito della motivazione della richiesta. In caso di inosservanza di tali prescrizioni la Scrivente si riserva di adire le vie legali.