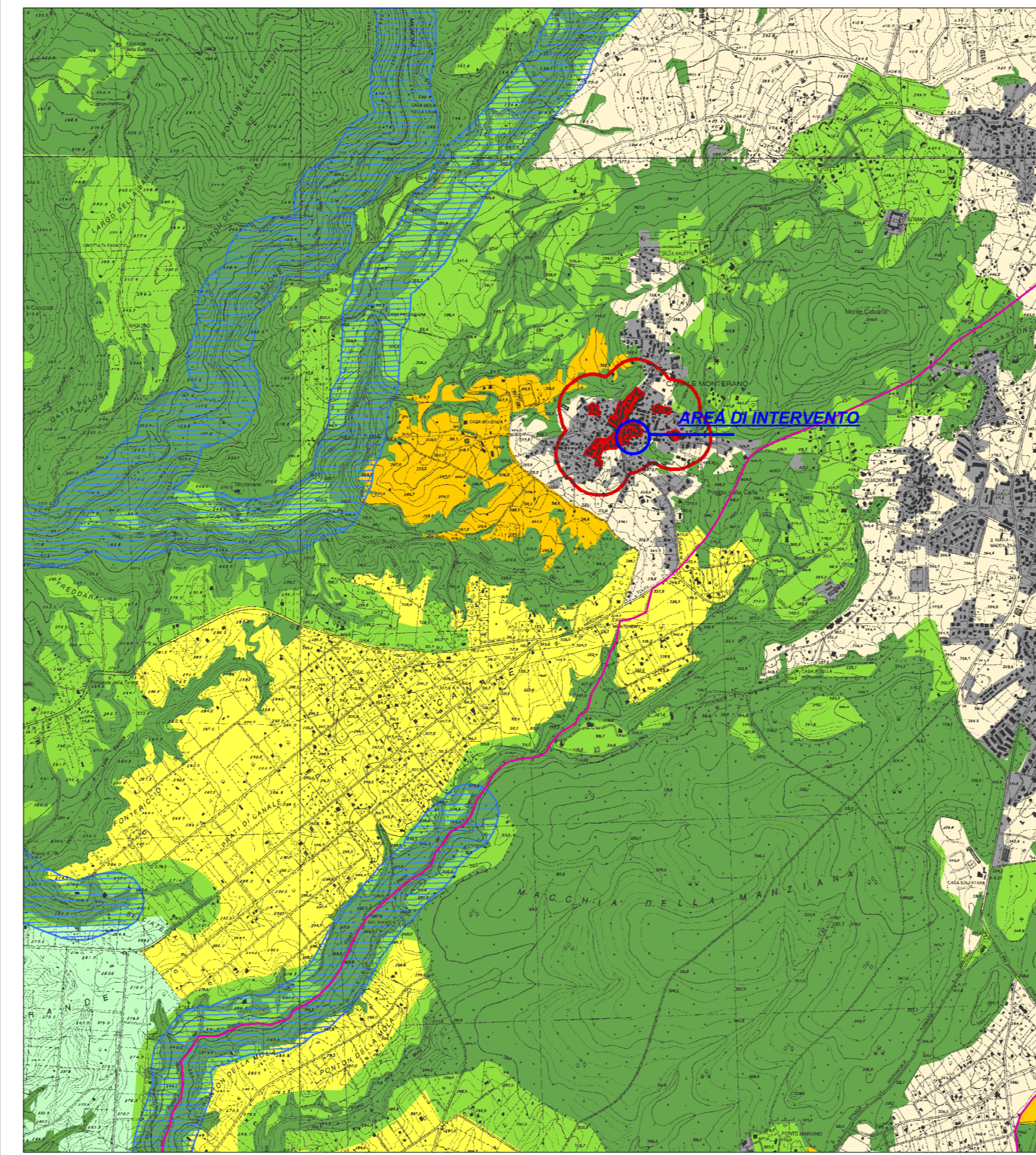


STRALCIO DI P.T.P. - Zonizzazione

rapp. 1:25000

LEGENDA
 TRASPOSIZIONE GRAFICA DELLA
 TAVOLA DI P.T.P. 03/25
 APPROV. DALLA REGIONE LAZIO
 CON DELIBERA n. 2270/1987

	FUMI TORRENTI E CORSI D'ACQUA
	TERRITORI COPERTI DA BOSCHI E FORESTE
	ZONE DI INTERESSE ARCHEOLOGICO
	ATTUALMENTE NON VINCOLATE
	PER POSSIBILI PRESENZE NEL SOTTOSUOLO
	TRACCIATO STORICO ANCORA IN USO
	TRACCIATO CON PRESENZE ACCERTATE NEL SOTTOSUOLO
	MANUFATTO DI RILEVANTE INTERESSE AMBIENTALE
	SISTEMA PAESISTICO
	1 ZONA 1 CENTRI STORICI
	2 ZONA 2 IN CUI E' AMMESSA LA TRASPOSIZIONE DEI LUOGHI SUI LIMITI CONSENTITI DAGLI STRUMENTI URBANISTICI VIGENTI AL
	3 ZONA 3 AREA DI RILEVANTE INTERESSE PAESISTICO E AMBIENTALE
	4 ZONA 4 AGRICOLA
	5 ZONA 5 BOSCATO
	6 ZONA 6 A PASCOLO
	7 ZONA 7 DI RISPETTO DEL SISTEMA IDRO MORFOLOGICO E VEGETAZIONALE
	8 ZONA 8 MARGO COSTIERO DEI LAGHI
	9 ZONA 9 SUPERIO LAGOLI E ZONE ANNEE
	10 ZONA 10 EMERGENZE DI RILEVANTE INTERESSE STORICO MORFOLOGICO E PAESISTICO
	11 ZONA 11 RISPETTO DELLE VISUALI
	AREA OGGETTO DI NORMATIVA SPECIFICA
	ACQUE MINERALIZZATE FREDE
	ACQUE TERMOMINERALI
	SORGENTI PERENNI
	CAVE

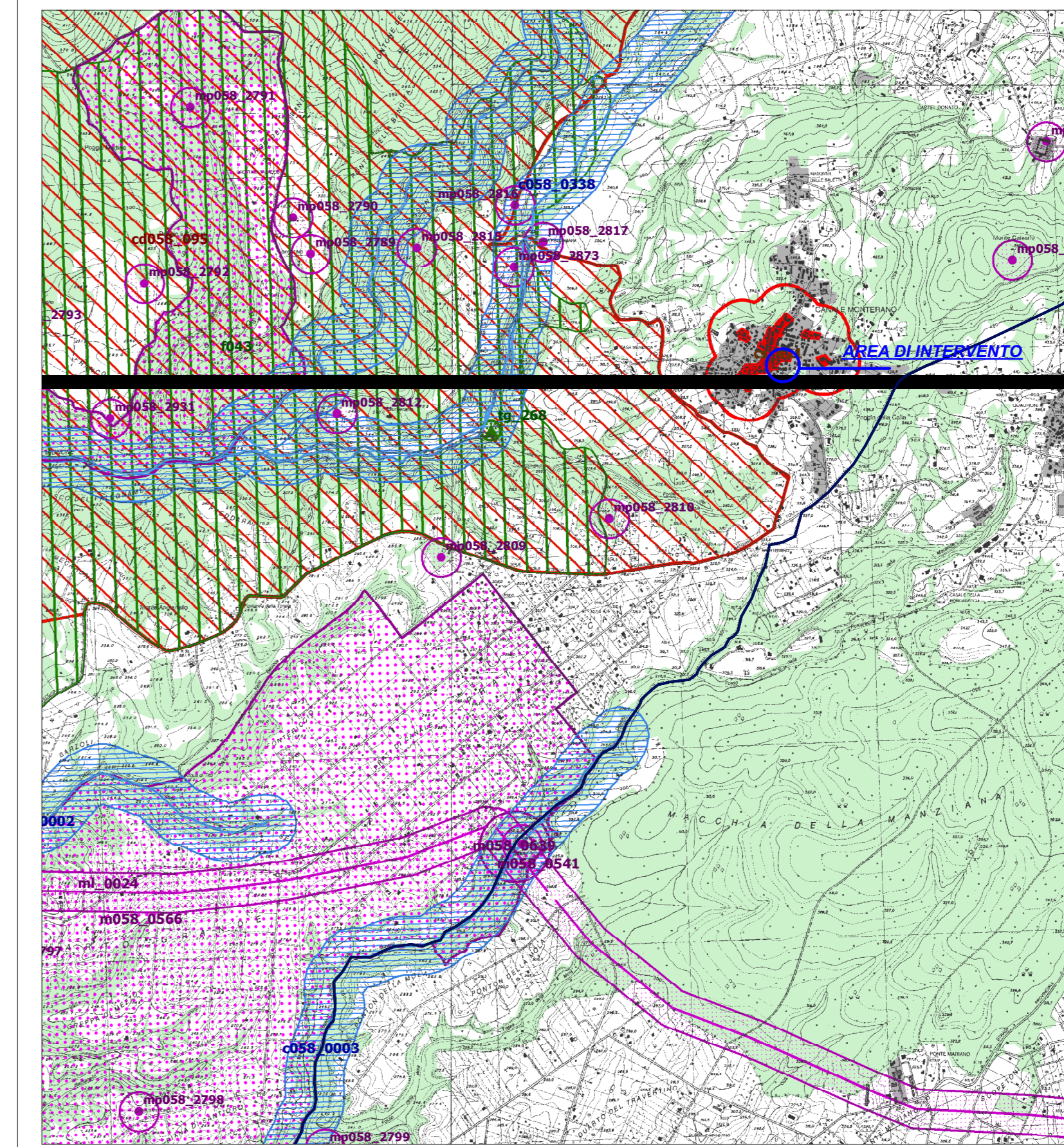


STRALCIO DI P.T.P.R. - Tav. A19 fg. 364

rapp. 1:20000

Sistemi ed ambiti del paesaggio

	Sistema del Paesaggio Naturale
	Paesaggio Naturale di Continuità
	Paesaggio Naturale Agrario
	Area di rispetto delle coste marine, laghi e dei corsi d'acqua
	Sistema del Paesaggio Agrario
	Paesaggio Agrario di Rilevante Interesse
	Paesaggio Agrario di Interesse
	Paesaggio Agrario di Continuità
	Sistema del Paesaggio Insediativo
	Paesaggio del Centro Rurale storico con vincolata fascia di rispetto di 100 metri
	Zone, oltre i gradienti storici
	Paesaggio degli Insediamenti Urbanizzati
	Paesaggio degli Insediamenti in Evoluzione
	Paesaggio dell'Insediamento Storico Diffuso
	Area Insediativa e Servizi
	Stadi di Rispetto e Infrastruttura Paesistica
	Linee e Punti di Vista
	Impedire l'installazione di edifici da P.P. vigenti
	Insediamenti



STRALCIO DI P.T.P.R. - Tav. B19 fg. 364

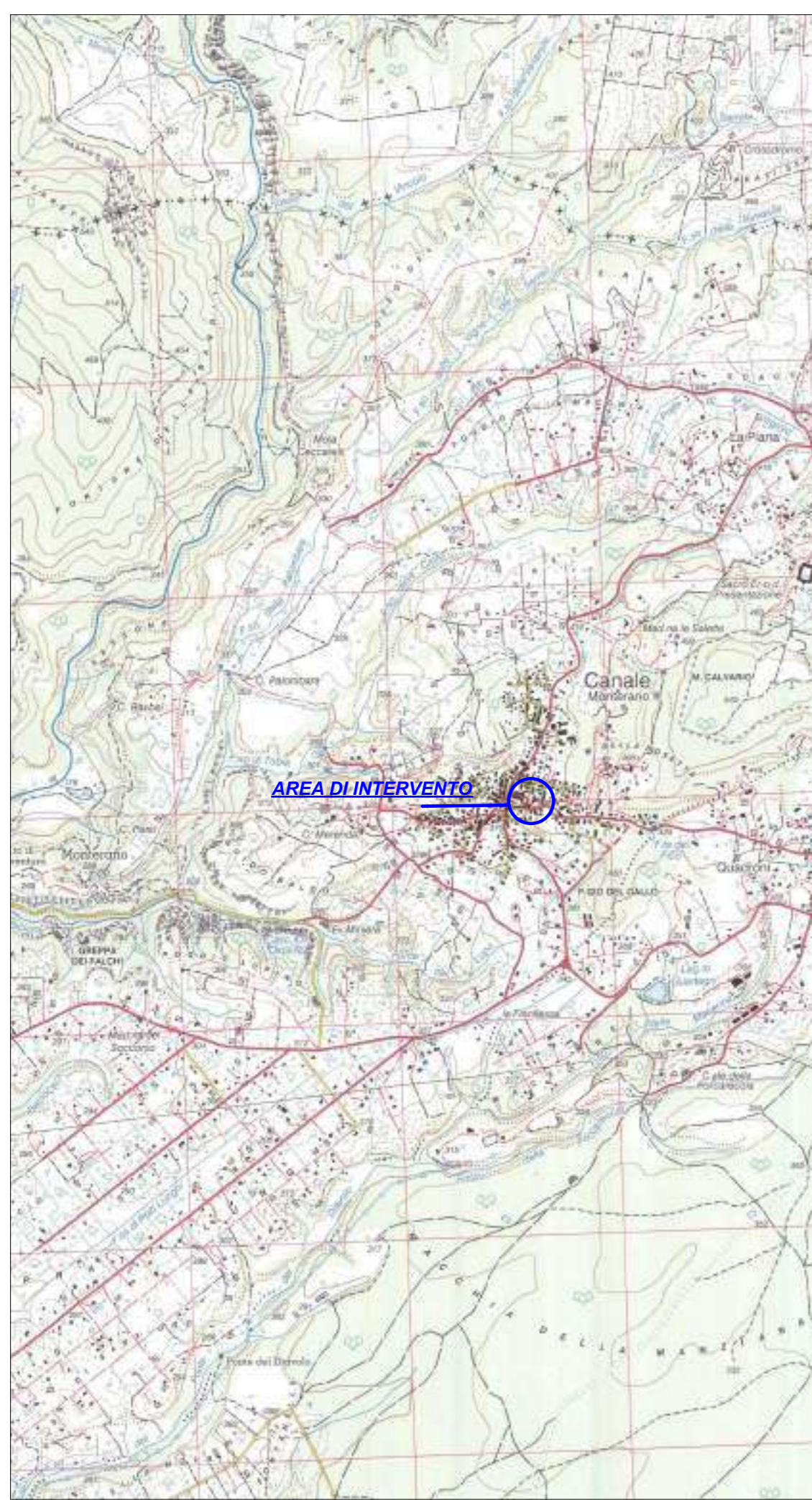
rapp. 1:20000

Beni paesaggistici

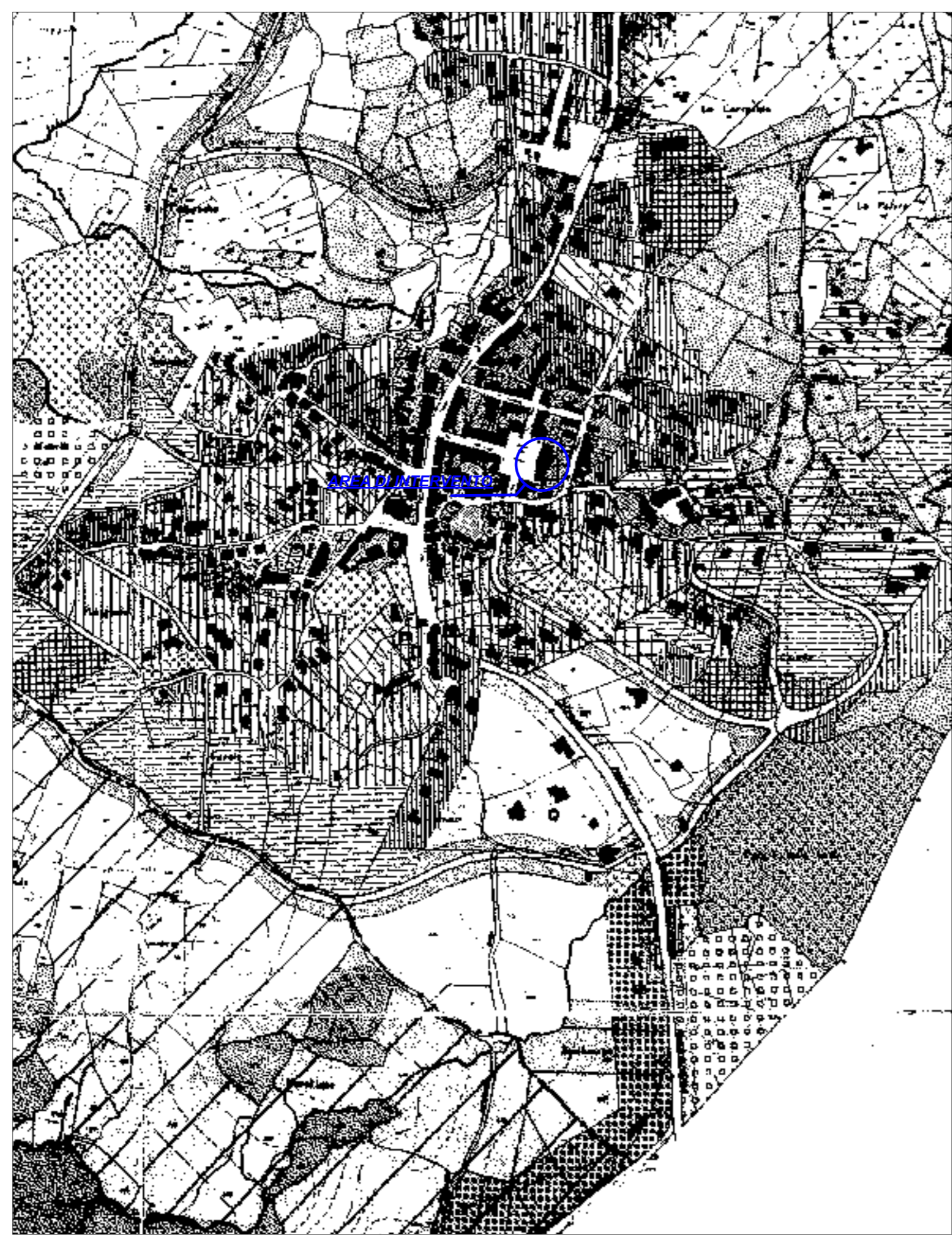
Individuazione degli immobili e delle aree di notevole interesse pubblico (L.R. Lazio n. 4/76 art. 14 e art. 18 e art. 190 della Legge Regionale Lazio n. 4/2016)

	0001/001	Area di notevole interesse pubblico - Centro storico di Monterano	art. 14 n. 1
	0002/001	Area di notevole interesse pubblico - Centro storico di Monterano	art. 14 n. 1
	0003/001	Area di notevole interesse pubblico - Centro storico di Monterano	art. 14 n. 1
	0004/001	Area di notevole interesse pubblico - Centro storico di Monterano	art. 14 n. 1
	0005/001	Area di notevole interesse pubblico - Centro storico di Monterano	art. 14 n. 1
	0006/001	Area di notevole interesse pubblico - Centro storico di Monterano	art. 14 n. 1
	0007/001	Area di notevole interesse pubblico - Centro storico di Monterano	art. 14 n. 1
	0008/001	Area di notevole interesse pubblico - Centro storico di Monterano	art. 14 n. 1
	0009/001	Area di notevole interesse pubblico - Centro storico di Monterano	art. 14 n. 1
	0010/001	Area di notevole interesse pubblico - Centro storico di Monterano	art. 14 n. 1
	0011/001	Area di notevole interesse pubblico - Centro storico di Monterano	art. 14 n. 1
	0012/001	Area di notevole interesse pubblico - Centro storico di Monterano	art. 14 n. 1
	0013/001	Area di notevole interesse pubblico - Centro storico di Monterano	art. 14 n. 1
	0014/001	Area di notevole interesse pubblico - Centro storico di Monterano	art. 14 n. 1
	0015/001	Area di notevole interesse pubblico - Centro storico di Monterano	art. 14 n. 1
	0016/001	Area di notevole interesse pubblico - Centro storico di Monterano	art. 14 n. 1
	0017/001	Area di notevole interesse pubblico - Centro storico di Monterano	art. 14 n. 1
	0018/001	Area di notevole interesse pubblico - Centro storico di Monterano	art. 14 n. 1
	0019/001	Area di notevole interesse pubblico - Centro storico di Monterano	art. 14 n. 1
	0020/001	Area di notevole interesse pubblico - Centro storico di Monterano	art. 14 n. 1

Recupero delle aree tutelate per legge
 art. 14 n. 1 art. 18 art. 19 art. 20 art. 21 art. 22 art. 23 art. 24 art. 25 art. 26 art. 27 art. 28 art. 29 art. 30 art. 31 art. 32 art. 33 art. 34 art. 35 art. 36 art. 37 art. 38 art. 39 art. 40 art. 41 art. 42 art. 43 art. 44 art. 45 art. 46 art. 47 art. 48 art. 49 art. 50 art. 51 art. 52 art. 53 art. 54 art. 55 art. 56 art. 57 art. 58 art. 59 art. 60 art. 61 art. 62 art. 63 art. 64 art. 65 art. 66 art. 67 art. 68 art. 69 art. 70 art. 71 art. 72 art. 73 art. 74 art. 75 art. 76 art. 77 art. 78 art. 79 art. 80 art. 81 art. 82 art. 83 art. 84 art. 85 art. 86 art. 87 art. 88 art. 89 art. 90 art. 91 art. 92 art. 93 art. 94 art. 95 art. 96 art. 97 art. 98 art. 99 art. 100



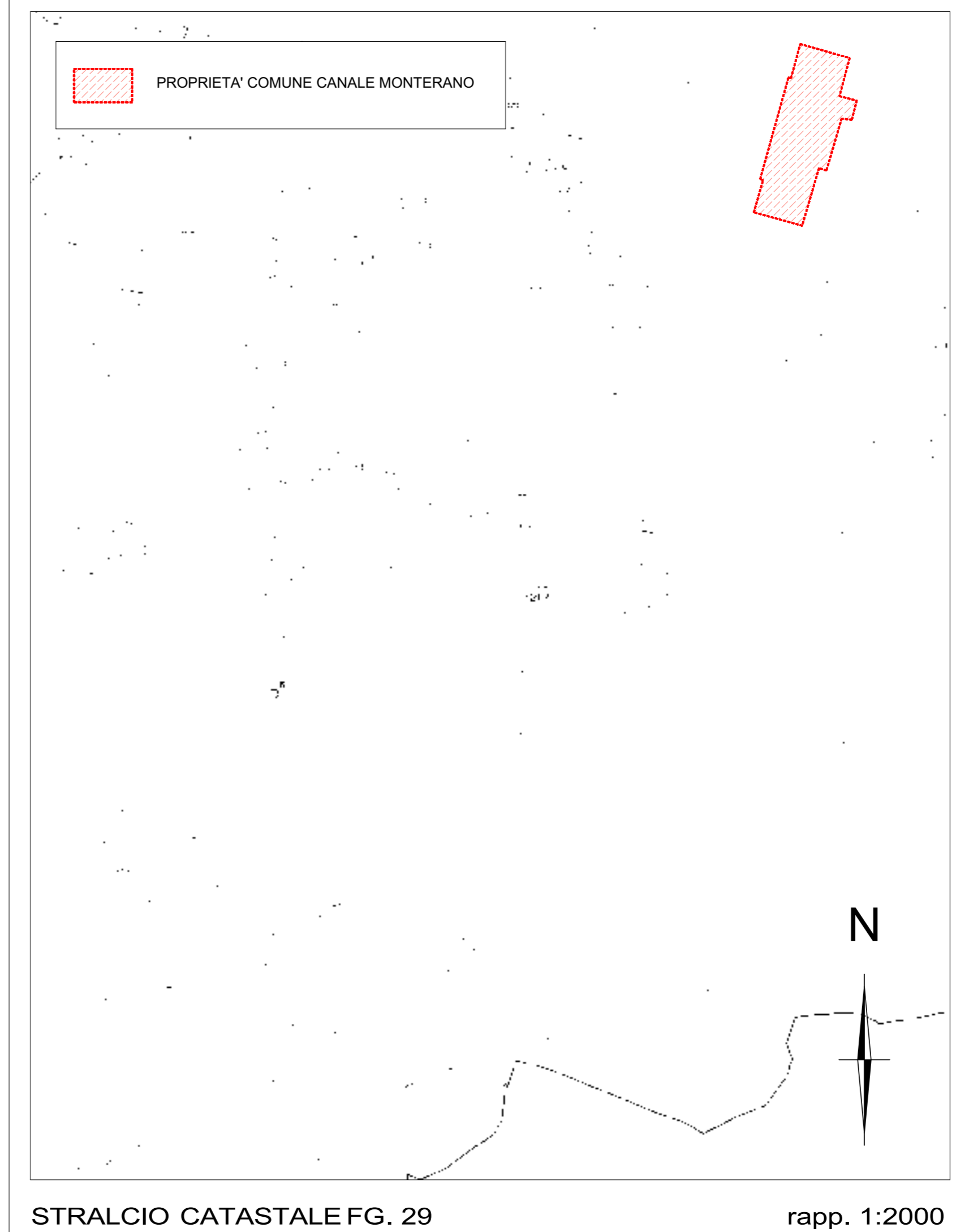
STRALCIO AEROFOTOGRAF. Rapp. 1:20000



STRALCIO DI P.R.G. VIGENTE rapp. 1:5000

LEGENDA P.R.G. VIGENTE

	A - CENTRI STORICI		-AREE DI RISPETTO AMBIENTALE
	A - ZONE CON CARATTERISTICHE STORICHE		-AREE DI RISPETTO DELL'ACQUEDOTTO
	B - ZONE DI COMPLEMENTO SATURE		-AREE DI RISPETTO STRADALE
	B ₁ - ZONE DI COMPLEMENTO (L 1.0 mc/mq)		-PARCO COMPRESORIALE
	B ₂ - ZONE DI COMPLEMENTO (L 0.6 mc/mq)		-ZONE BOSCHIVE
	B ₃ - ZONE A PARCO PRIVATO		ZONE DI A SERVIZIO DELL'AGRICOLTURA E DELLA ZOOTECNIA LOCALE
	C - ZONE DI ESPANSIONE (L 0.5 mc/mq)	ESISTENTE	ASIILI
	C ₁ - ZONE DI ESPANSIONE (L 0.3 mc/mq)		SCUOLE DELL'OBBLIGO
	C ₂ - ZONE TURISTICHE		SERVIZI AMMINISTRATIVI E SANITARI
	C ₃ - ZONE PER CAMPEGGI		SERVIZI SOCIALI ED ASSISTENZIALI
	D - ZONE PER ATTIVITA' PRODUTTIVA		SERVIZI CULTURALI
	D - ZONE PER ATTREZZATURE TECNICO PRODUTTIVE		SERVIZI RELIGIOSI
	E - ZONE AGRICOLE		AREE PER GIOCHI
	E - ZONE AGRICOLE DI SALVAGUARDIA		ATTREZZATURE SPORTIVE
	E - ZONE AGRICOLE DI PARTICOLARE PREGIO AMBIENTALE		VERDE ATTREZZATO DI QUARTIERE
	F - AREE PER L'ISTRUZIONE		PARCHEGGI
	F - AREE PER LE ATTREZZATURE DI INTERESSE COMUNE		ATTIVITA' ARTIGIANALI
	F - AREE PER SPAZI PUBBLICI-ATTREZZATURE PARCO PER IL GIOCO E PER LO SPORT		LAVATOIO
	F - AREE PER PARCHEGGI		DEPOSITO IDRICO
	-AREE A VINCOLO CIMITERIALE		DEPURATORE
	-AREE DI RISPETTO DEI CORSI D'ACQUA		VINCOLO ARCHEOLOGICO
			VINCOLO MONUMENTALE
	ATTIVITA' COMMERCIALI DIREZIONALI ALBERGHIERE		
	CIMITERO		
	ACQUEDOTTO		
	COMUNE		



STRALCIO CATASTALE FG. 29 rapp. 1:2000

Programma Operativo Regionale FESR 2014-2020
ASSE PRIORITARIO 4 - ENERGIA SOSTENIBILE E MOBILITA'
CALL FOR PROPOSAL - "ENERGIA SOSTENIBILE 2.0"
 INVESTIRE SUGLI EDIFICI PUBBLICI PER MIGLIORARE LA SOSTENIBILITA' ECONOMICA ED AMBIENTALE ATTRAVERSO INTERVENTI PER L'EFFICIENZA ENERGETICA E L'INCREMENTO DELL'USO DELLE ENERGIE RINNOVABILI

COMUNE CANALE MONTERANO
 Provincia di Roma

G1 - Inquadramento Territoriale
 Intervento di efficientamento energetico e incremento dell'uso delle energie rinnovabili presso Palazzo Comunale conforme ai Criteri Ambientali Minimi (CAM - DM 11/10/2017)
CODICE MONITORAGGIO REGIONALE A0100E400
Dossier: LI-ES2-20151222-1570106
CIG PROGETTO ESECUTIVO

Progetto:
 Ing. Andrea Scopetti

Coordinatori sicurezza in fase di progettazione:
 Ing. Andrea Scopetti

Responsabile Unico del Procedimento
 Geom. Angelo Marani

Rev. 01 Data 28.06.2018