PLANIMETRIA DELLE DEMOLIZIONI TRATTO 01 -SP 77b VIA PEDEMONTANA DEI CASTELLI- SCALA 1:500

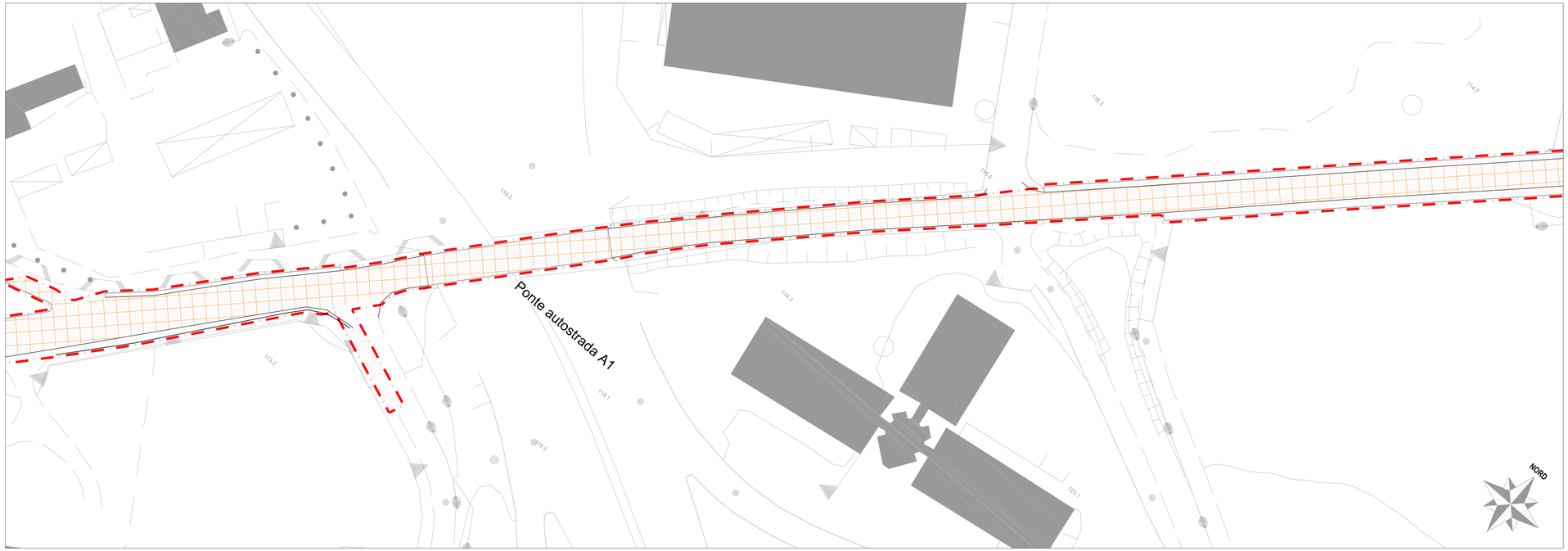

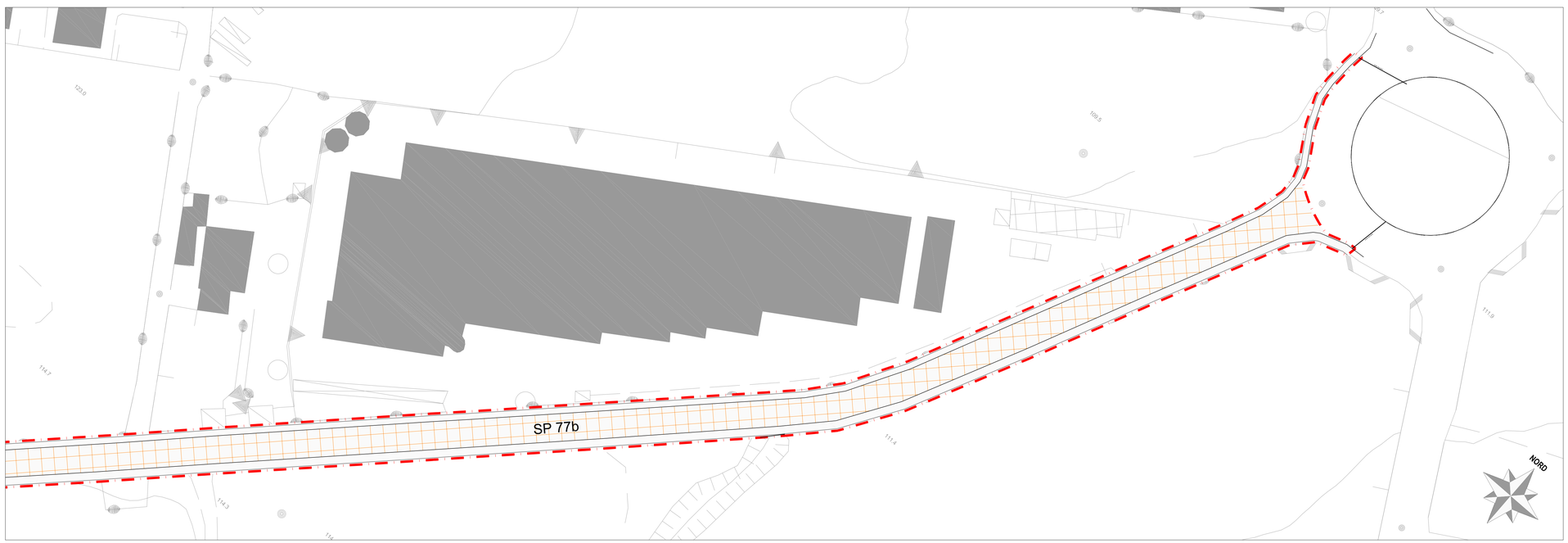

LEGENDA

PERIMETRO AREA D'INTERVENTO

FRESATURA PAVIMENTAZIONE STRADALE - PACCHETTO TIPO 01 (sp. 10 cm)

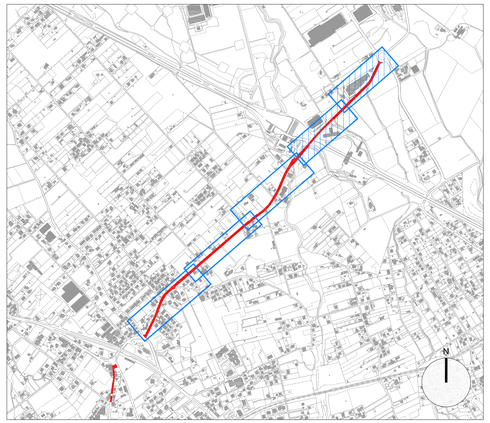

KEYPLAN TRATTO 01

Città metropolitana di Roma Capitale

S.P 77/b PEDEMONTANA DEI CASTELLI
Lavori di riqualificazione della pavimentazione stradale intera estesa a tratti
SS.PP 11/b VIA DI SALE' e 85/b VIA GROTTE MARIA
Lavori di messa in sicurezza mediante bonifica a tratti della struttura stradale, riattivazione dei presidi idraulici, barriere di sicurezza e segnaletica

PROGETTO ESECUTIVO

Codice elaborato :
EG.PS.7

Titolo elaborato :
PLANIMETRIA DELLE DEMOLIZIONI TRATTO 01 -SP 77b VIA PEDEMONTANA DEI CASTELLI- TAV. 2/2

Scala: 1:500

Data: Maggio 2022

PROGETTISTA:
Ing. Luca Federici

RESPONSABILE UNICO DEL PROCEDIMENTO:
Geom. Giovanni Tozzi

Rif. Dis.	Data	Revisione	DESCRIZIONE	Disegnato:	Verificato:	Approvato:
	Maggio 2022	A		B. D'Alessandro	L. Federici	L. Federici
	Agosto 2022	B	Aggiornamento prezziario	B. D'Alessandro	L. Federici	L. Federici

Visto del Committente: