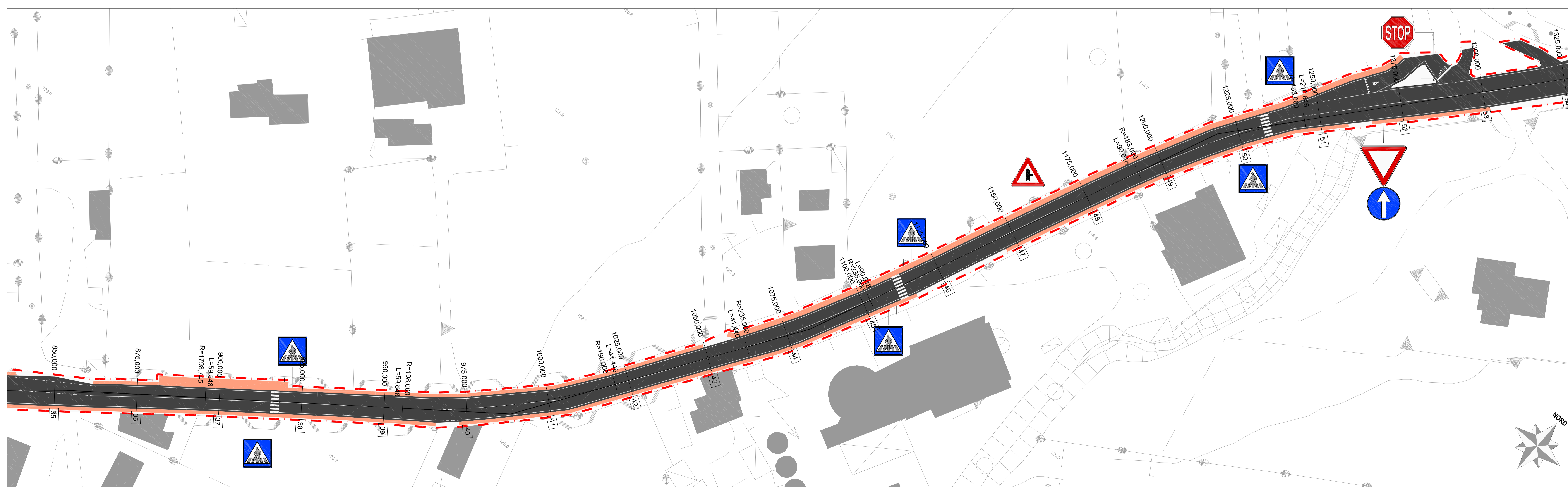
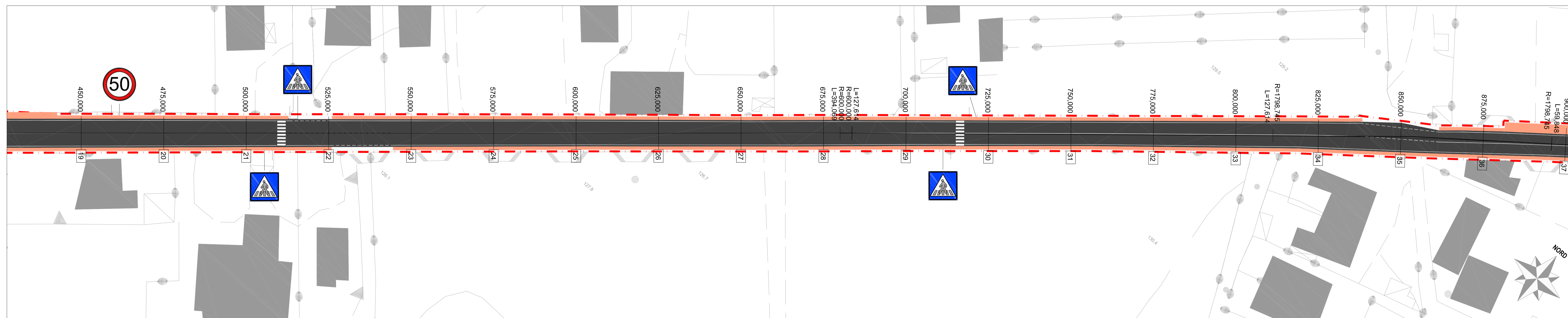
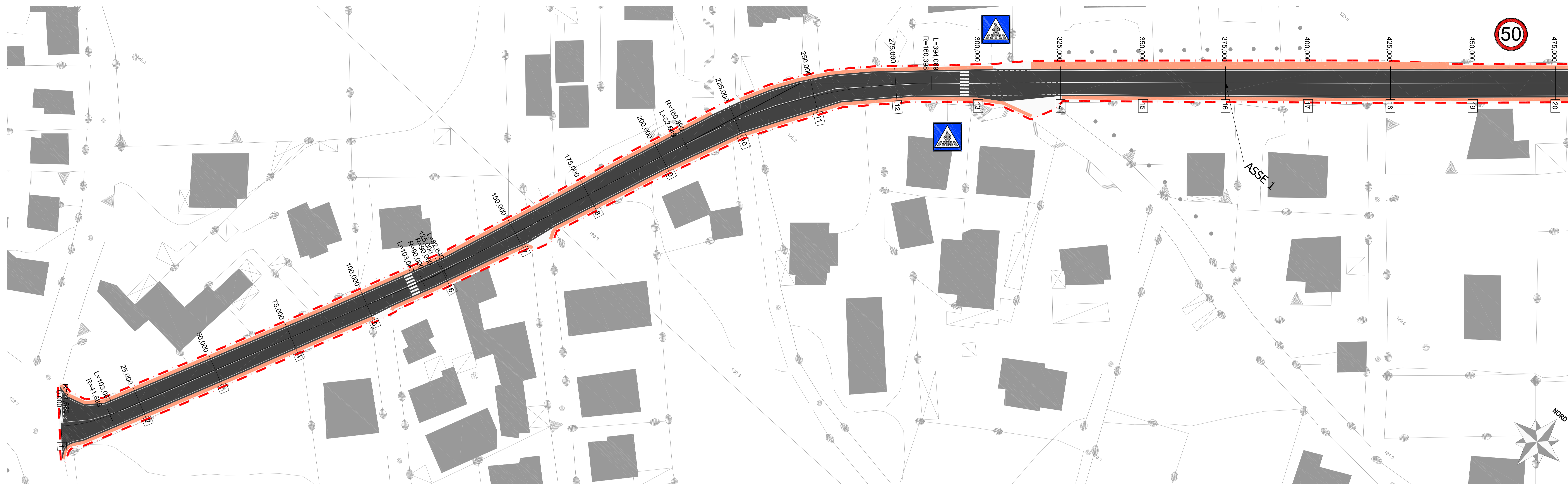
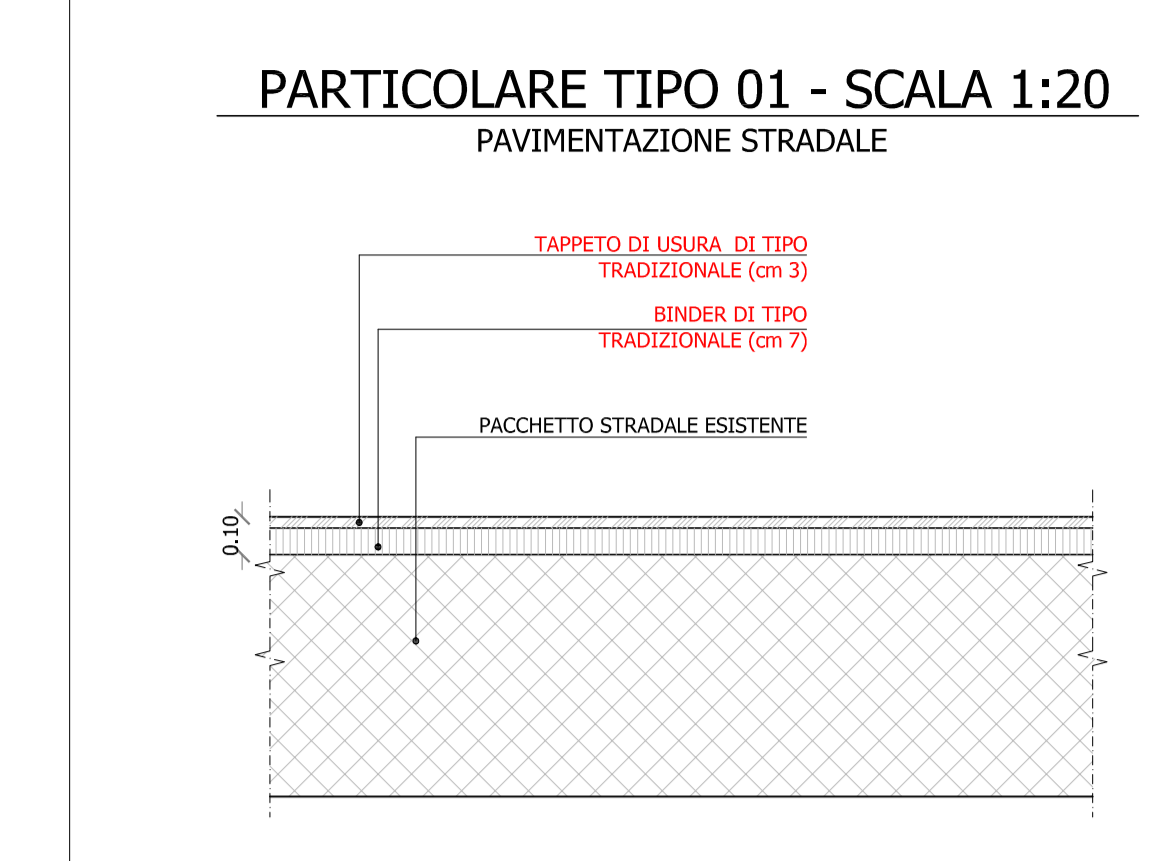


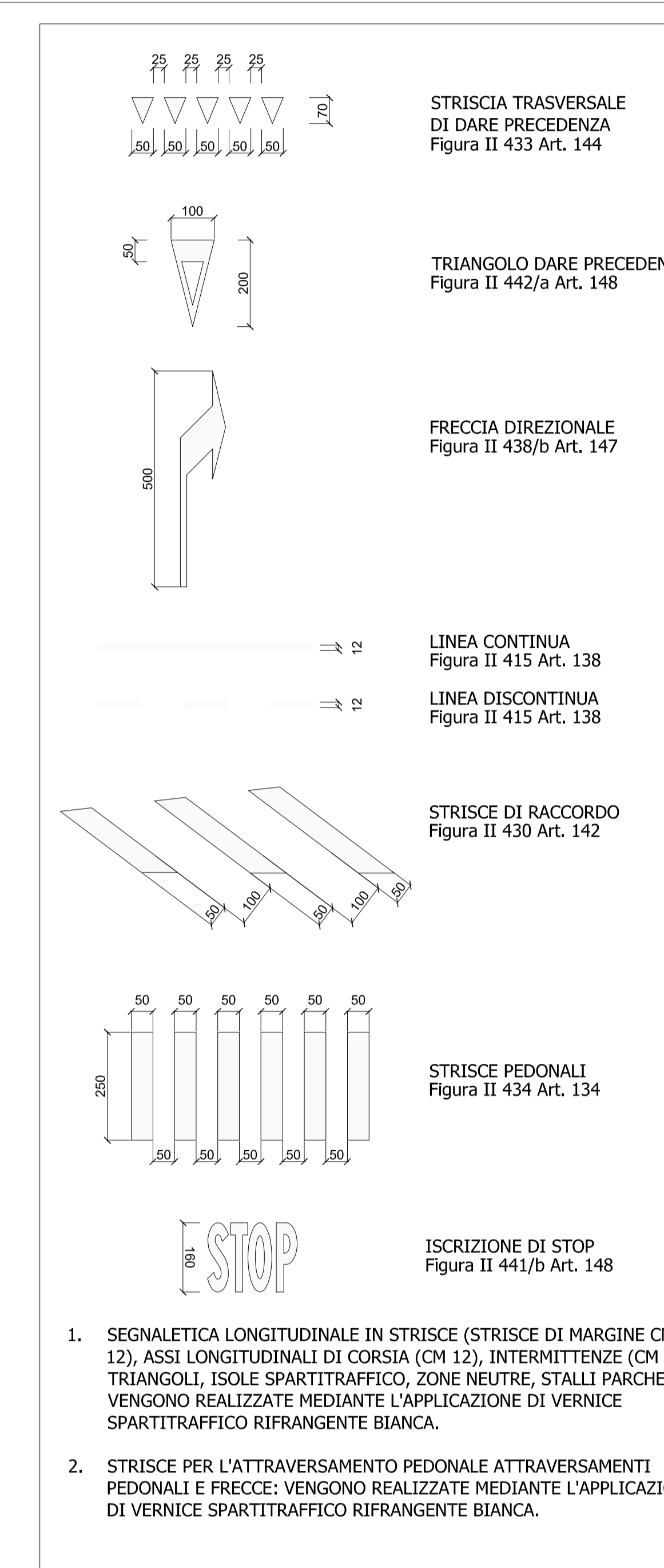
PLANIMETRIA SISTEMAZIONI SUPERFICIALI TRATTO 01 -SP 77b VIA PEDEMONTANA DEI CASTELLI- SCALA 1:500




PARTICOLARI



PARTICOLARE

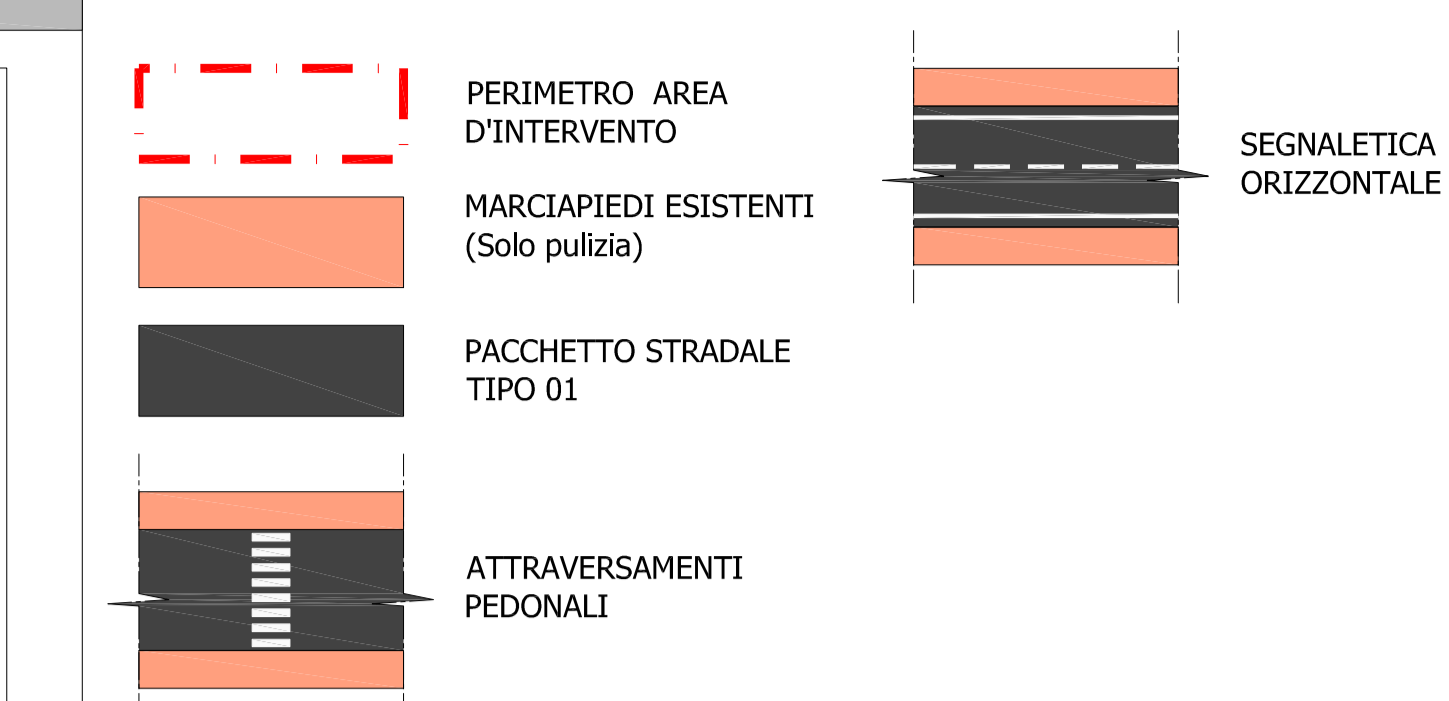


SEGNALETICA ORIZZONTALE

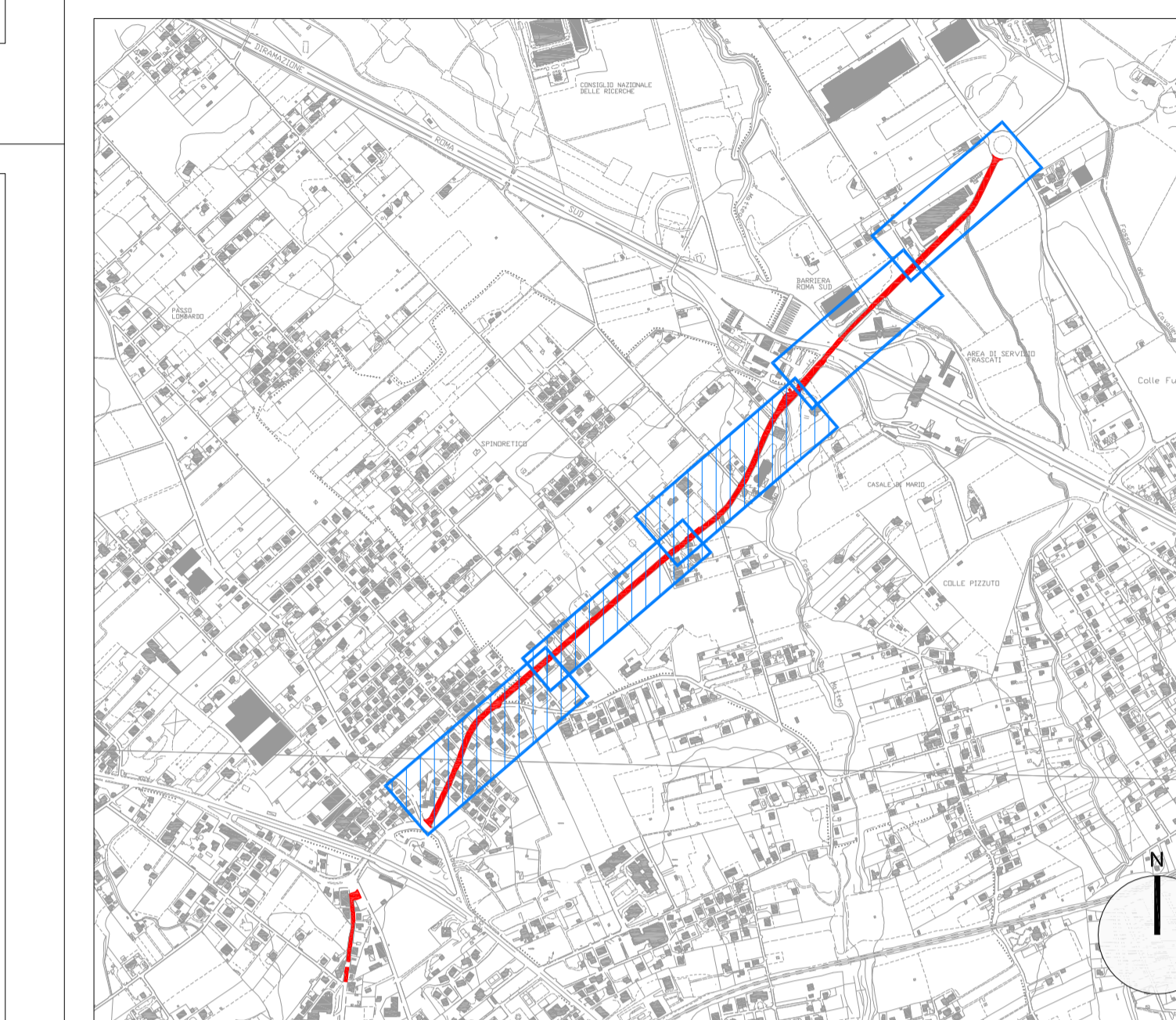


SEGNALETICA VERTICALE

LEGENDA



N.B.: Le linee discontinue in corrispondenza dei passi privati saranno realizzati a seguito dell'indicazione della direzione lavori



KEYPLAN TRATTO 01

Città metropolitana di Roma Capitale

S.P. 77/b PEDEMONTANA DEI CASTELLI
Lavori di riqualificazione della pavimentazione stradale intera estesa a tratti SS.PP. 11/b VIA DI SALE' e 85/b VIA GROTTE MARIA
Lavori di messa in sicurezza mediante bonifica a tratti della struttura stradale, riattivazione dei presidi idraulici, barriere di sicurezza e segnaletica

PROGETTO ESECUTIVO



EG.PS.10
Titolo elaborato: PLANIMETRIA SISTEMAZIONI SUPERFICIALI E SEGNALETICA ORIZZONTALE E VERTICALE - TRATTO 01 -SP 77b VIA PEDEMONTANA DEI CASTELLI-TAV. 1/2

Scale: 1:500 Date: Maggio 2022
PROGETTISTA: Ing. Luca Federici RESPONSABILE UNICO DEL PROCEDIMENTO: Geom. Giovanni Tozzi

Rif. Dia.	Data	Revisione	DESCRIZIONE	Disegnato	Verificato	Approvato
	Maggio 2022	A		B. D'Alessandro	L. Federici	L. Federici
	Agosto 2022	B	Aggiornamento prezziario	B. D'Alessandro	L. Federici	L. Federici

Visto del Committente: