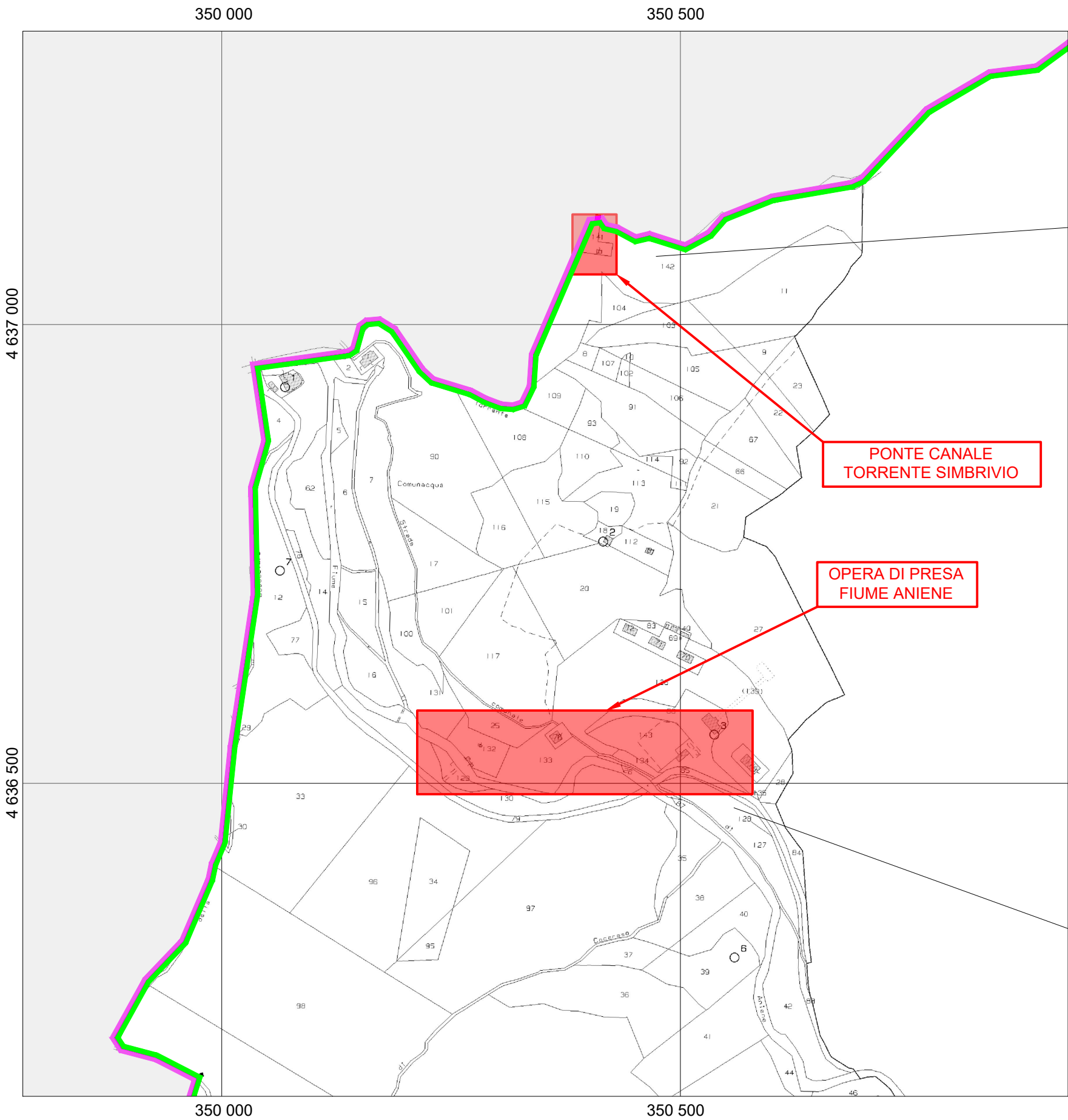
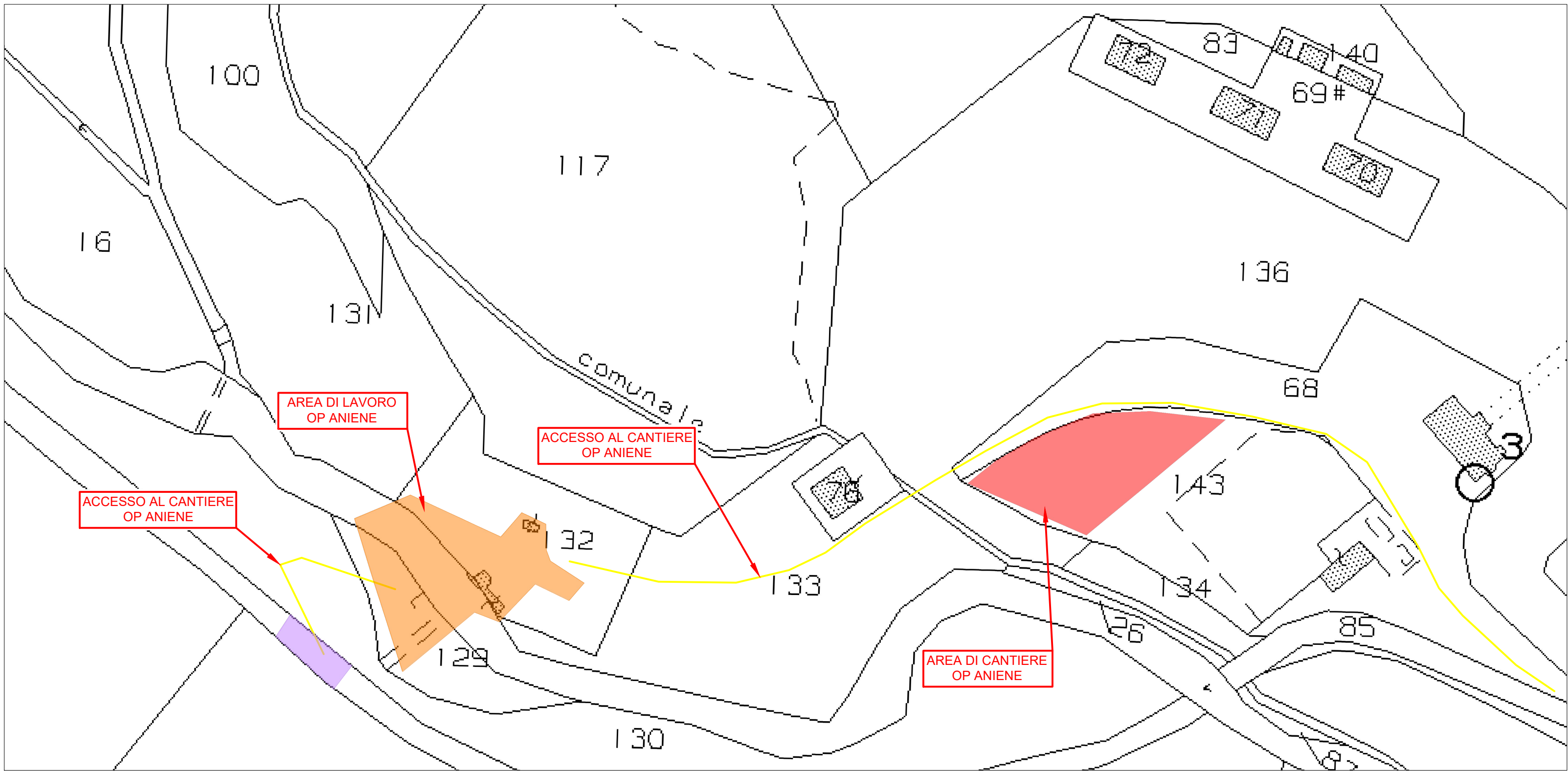
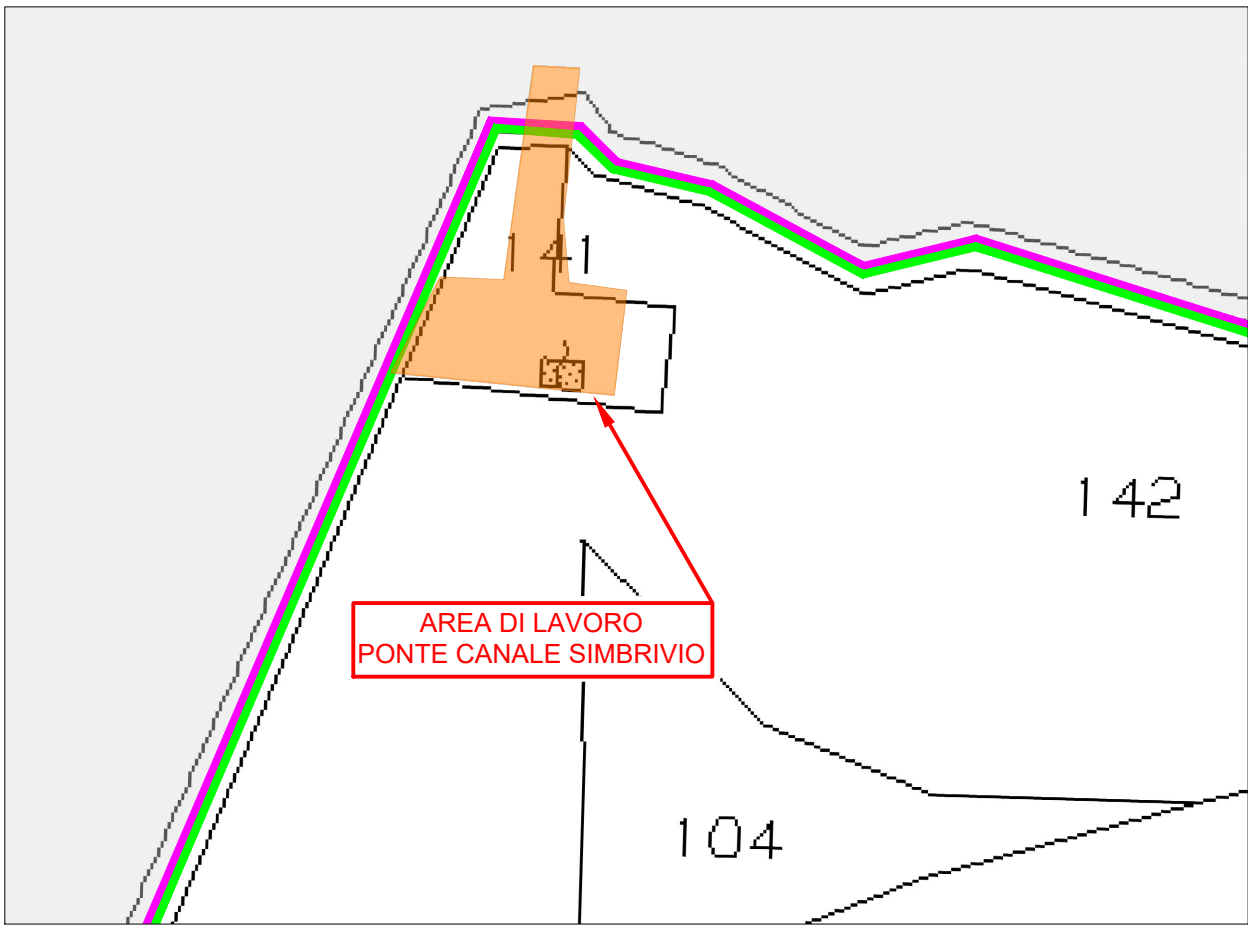


PLANIMETRIA CATASTALE
DELLE AREE DI CANTIERE
1.5000



OPERA DI PRESA FIUME ANIENE
1:1000

PONTE CANALE TORRENTE SIMBRIVIO
1:1000



Sito lavoro	Provincia	Comune	Foglio	Particella	Qualità	Superficie [m ²]	Nominativo	Titolarità	Codice fiscale	Quota	Tipo e periodo di occupazione
Ponte canale	Frosinone	Trevi nel Lazio	14	141	CONTRADA COMUNACQUE n. SNC Piano T-1		ENEL PRODUZIONE S.P.A. con sede in ROMA (RM)	Proprietà	05617841001	1/1	
	Frosinone	Trevi nel Lazio	14	142	BOSCO CEDUO	21741	ENEL PRODUZIONE S.P.A. con sede in ROMA (RM)	Proprietà	05617841001	1/1	
Opera di presa Aniene	Frosinone	Trevi nel Lazio	14	132	CONTRADA COMUNACQUE n. SNC Piano T-1		ENEL PRODUZIONE S.P.A. con sede in ROMA (RM)	Proprietà	05617841001	1/1	
	Frosinone	Trevi nel Lazio	14	129	CONTRADA COMUNACQUE n. SNC Piano T-1	1030	ENEL PRODUZIONE S.P.A. con sede in ROMA (RM)	Proprietà	05617841001	1/1	
	Frosinone	Trevi nel Lazio	14	Fiume							Temporaneo dal 04.10.2024 al 21.11.2024
	Frosinone	Trevi nel Lazio	14	68	CONTRADA COMUNACQUE n. 10 Piano S1-T - S2 - 1	5512	ENEL PRODUZIONE S.P.A. con sede in ROMA (RM)	Proprietà	05617841001	1/1	
	Frosinone	Trevi nel Lazio	14	143	ENTE URBANO	3839	ENEL PRODUZIONE S.P.A. con sede in ROMA (RM)	Proprietà	05617841001	1/1	
	Frosinone	Trevi nel Lazio	14	136	SEMINATIVO	39	ENEL PRODUZIONE S.P.A. con sede in ROMA (RM)	Proprietà	05617841001	1/1	
	Frosinone	Trevi nel Lazio	14	Strada							Temporaneo dal 04.10.2024 al 21.11.2024
	Frosinone	Trevi nel Lazio	14	Strada							Transito di mezzi
	Frosinone	Trevi nel Lazio	14	133	SEMINATIVO	4335	ENEL PRODUZIONE S.P.A. con sede in ROMA (RM)	Proprietà	05617841001	1/1	
	Frosinone	Trevi nel Lazio	14	130	SEMINATIVO	7523	ENEL PRODUZIONE S.P.A. con sede in ROMA (RM)	Proprietà	05617841001	1/1	

- OPERE OGGETTO DI INTERVENTO
- CONFINI COMUNALI
- CONFINI PROVINCIALI
- ACCESSO AL CANTIERE
- AREE DI CANTIERE
- AREE DI LAVORO
- TRATTO DI STRADA CHE DOVRA' ESSERE OCCUPATO PER PER INSTALLARE LA DELIMITAZIONE DELL'AREA DI CANTIERE NECESSARIA AD INDICARE LA PISTA DA REALIZZARE NELLA PARTICELLA 130 DEL FG. 14 PER IL TEMPO INDICATO IN TABELLA

LA PLANIMETRIA CATASTALE WEGIS E' STATA RILASCIATA DALL'AGENZIA DELLE ENTRATE IN DATA 25/01/2024 PROTOCOLLO T368570/2021

SISTEMA DI RIFERIMENTO GEOGRAFICO EPSG 23033



COMUNE DI
TREVÌ NEL LAZIO

COMUNE DI TREVI NEL LAZIO
(PROVINCIA DI FROSINONE)

Riparazioni delle Opere
di presa e della
Derivazione Aniene

Progetto per manutenzione
straordinaria

Planimetria catastale delle aree di
cantier e in provincia di Frosinone

00	Progetto per manutenzione straordinaria	01/02/2024	PB	AR	LP
Rev.	Oggetto della modifica	Dis.	Ver.	App.	

Scale: 1:5000 - 1:1000

Committente:

Tav.14

Questo disegno non può essere riprodotto, né utilizzato altrove, né ceduto a terzi in tutto o in parte senza il consenso scritto degli autori

