



PROGETTO DEFINITIVO / ESECUTIVO

ELABORATI STRADALI

Responsabile del Procedimento  
Dott. Ing. Giovanni Trozzi

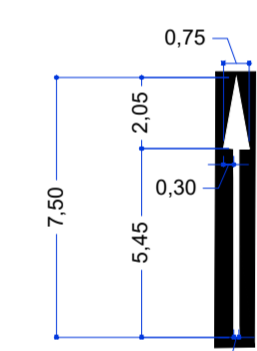
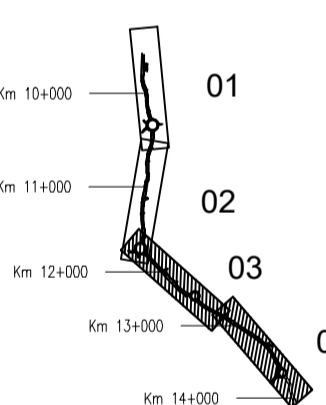
Progettista  
Arch. Alessandro Ratari

DIPARTIMENTO II Viabilità e Mobilità  
Viale Giorgio Ribotta, 41 - 00144 Roma

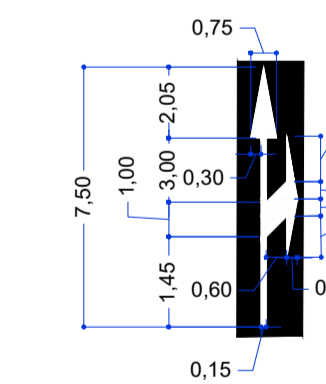
PLANIMETRIA SEGNALETICA VERTICALE - TRATTO 1 - TAVOLA 2 DI 2

CODICE PROGETTO	DATA	NOME FILE	REVISIONE	SCALA:
PEESPL15	Novembre 2022	PEESPL15	A	1:1.000

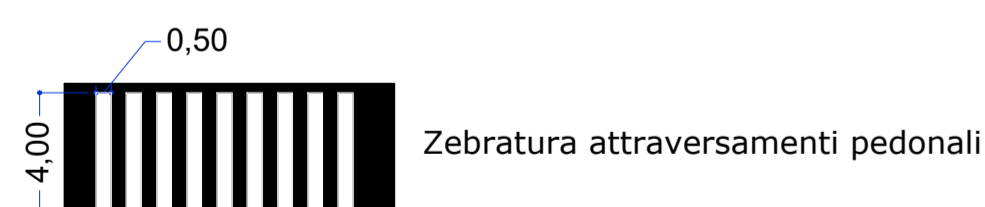
PLANIMETRIA DI RIFERIMENTO



Forma e dimensioni delle frecce direzionali per strade di tipo A-B-C-D di cui all'Art. 2 Comma 2 del Codice



Forma e dimensioni delle frecce direzionali per strade di tipo A-B-C-D di cui all'Art. 2 Comma 2 del Codice



Zebraatura attraversamenti pedonali

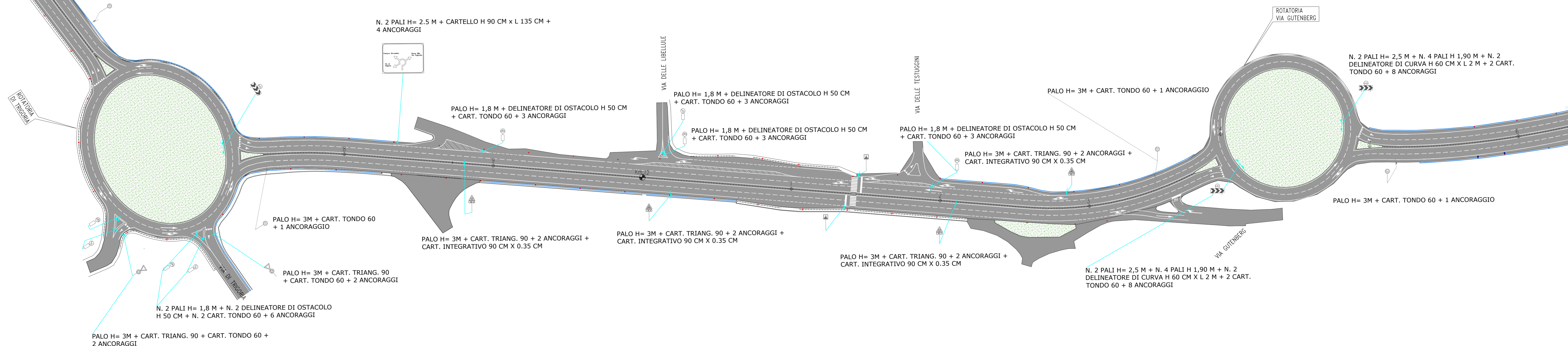
Tipo di striscia "g" per strisce di guida sulle intersezioni

Tipo di striscia "continua" per separazione dei sensi di marcia e per strisce di margine

Tipo di striscia "f" per strisce di margine per interruzione di linee continue in corrispondenza di accessi laterali o di passi carrabili

Linea di arresto in presenza del segnale dare precedenza

3 - PLANIMETRIA SEGNALETICA STRADALE  
DAL Km 11+722 AL Km 12+786  
Rapp. 1:1.000



4 - PLANIMETRIA SEGNALETICA STRADALE  
DAL Km 12+786 AL Km 14+045  
Rapp. 1:1.000

