

**DIPARTIMENTO II MOBILITA' E VIABILITA' SERVIZIO 3 "Viabilità zona Sud"**

SP LAURENTINA  
Lavori di messa in sicurezza mediante bonifica a tratti della struttura stradale, ripristino presidi idraulici, della segnaletica e delle barriere di sicurezza sulla SP Laurentina tra il Km 9+539 ed il Km 13+900 a tratti e tra il Km 28+000 ed il Km 31+000 a tratti



**PROGETTO DEFINITIVO / ESECUTIVO**

**ELABORATI STRADALI**

Responsabile del Procedimento  
Dott. Ing. **Claudio Tozzi**

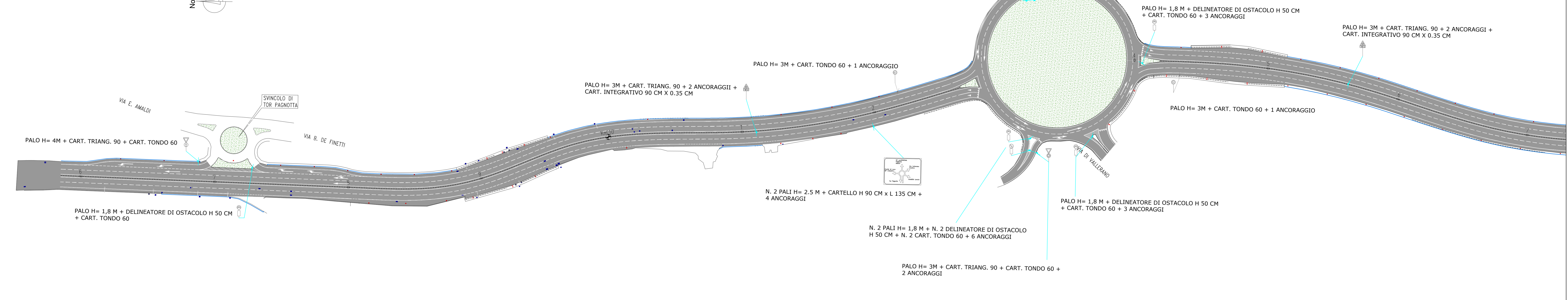
Progettista  
Arch. **Alessandro Ratari**

DIPARTIMENTO II Viabilità e Mobilità  
Viale Giorgio Ribotta, 41 - 00144 Roma

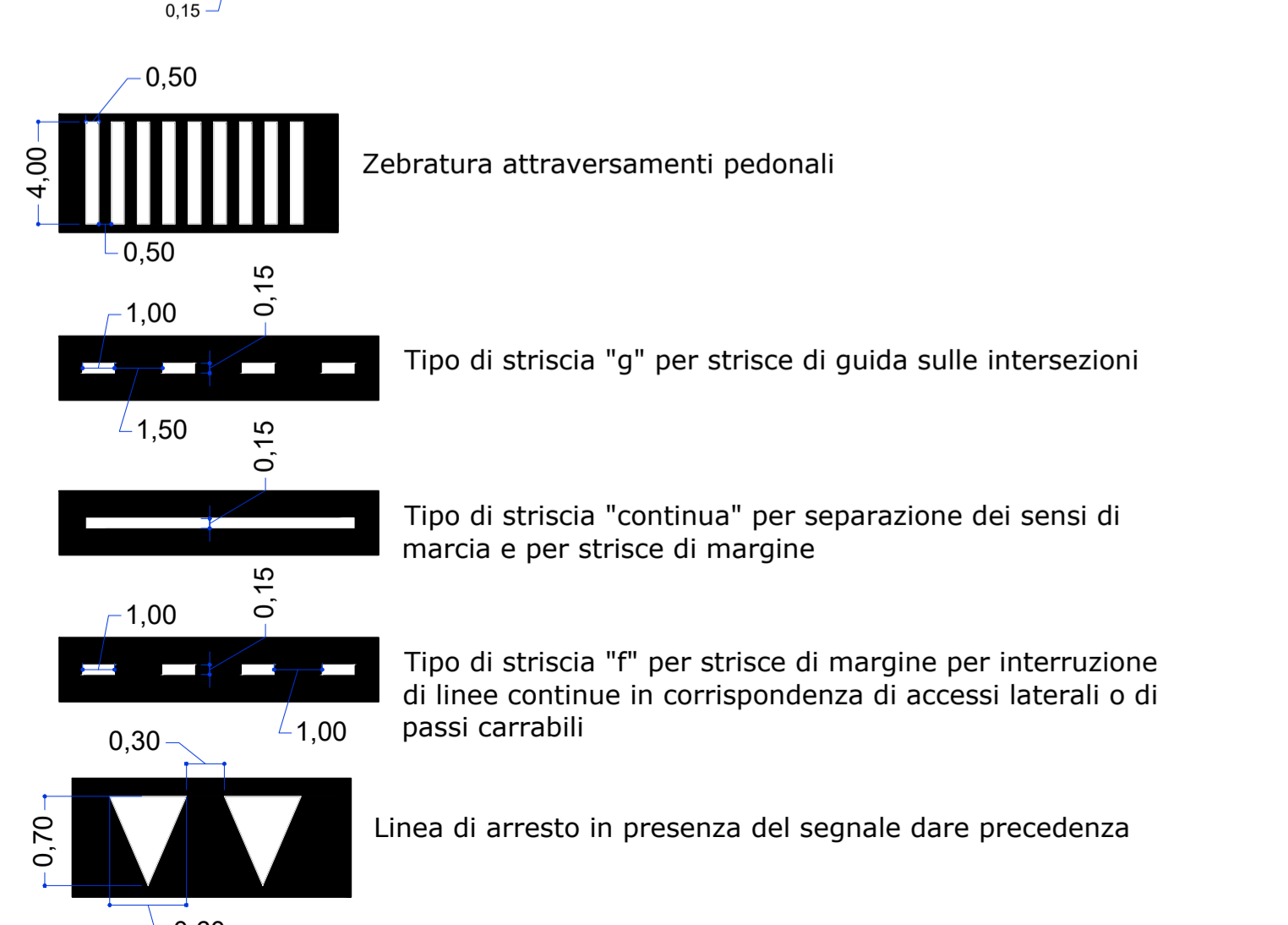
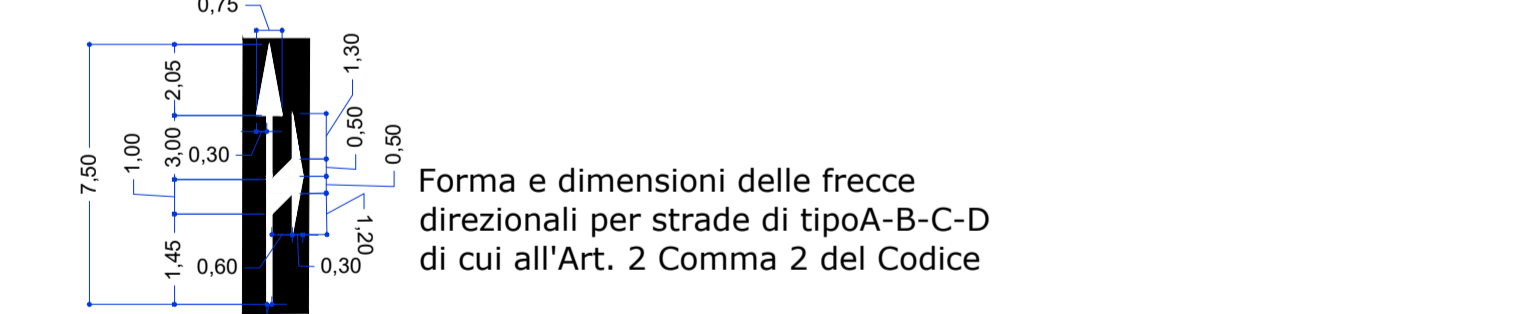
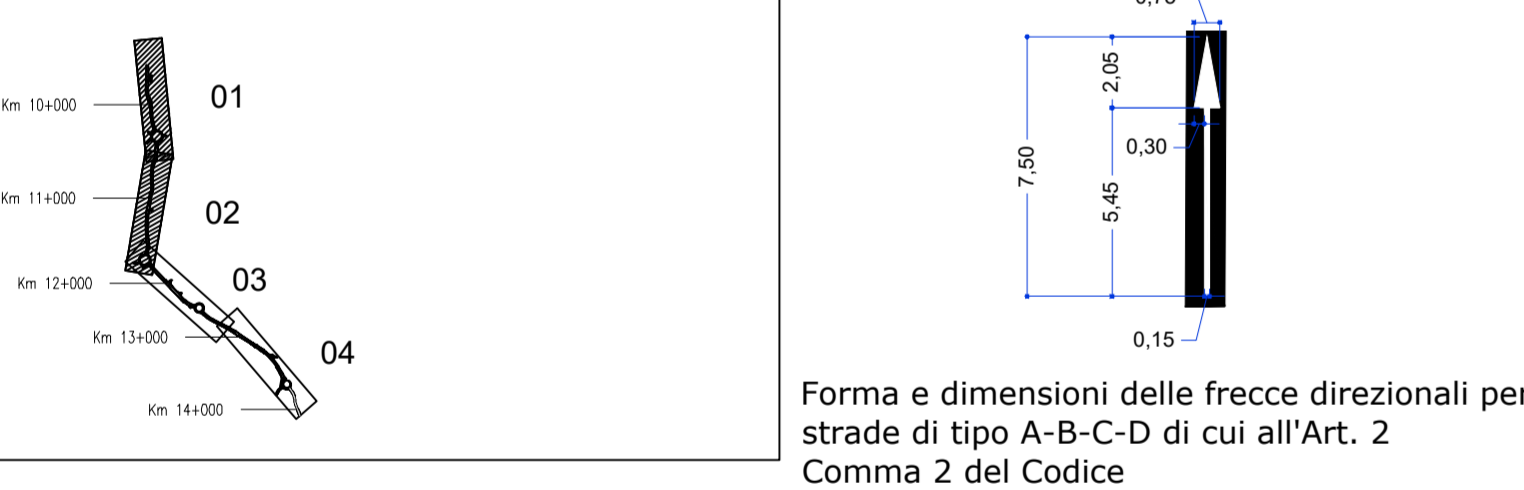
**PLANIMETRIA SEGNALETICA VERTICALE - TRATTO 1 - TAVOLA 1 DI 2**

CODICE PROGETTO	DATA	NOME FILE	REVISIONE	SCALA
PRODOTTO E	Novembre 2022	PEIESPL14	A	1:1.000

**1 - PLANIMETRIA SEGNALETICA STRADALE**  
DAL Km 9+585 AL Km 10+580  
Rapp. 1:1.000



**PLANIMETRIA DI RIFERIMENTO**



**2 - PLANIMETRIA SEGNALETICA STRADALE**  
DAL Km 10+580 AL Km 11+722  
Rapp. 1:1.000

