PROVINCIA
DI ROMA

La provincia di Roma e i Distretti Socio-Sanitari: La popolazione, l'ambiente, il territorio, l'economia.

dicembre 2014

Gruppo di lavoro

Provincia di Roma - Ufficio di Statistica: *direttore Dott. Paolo Berno*
Teresa Ammendola
Paola Carrozzi
Manuela D'Incà
Serena Pascucci
Chiara Bambini
Supporto elaborazione grafici, tabelle e cartogrammi: Laura Papacci
Segreteria: Monica Villalba Ceccarini, Fabrizio Cecchi, Claudio Cortellessa, Mario Imperi

INDICE

1. IL TERRITORIO 4
1.1. – Morfologia 4
1.2. – L'ambiente 4
1.3. - Parco veicolare e incidenti stradali 5
2. LA POPOLAZIONE 7
2.1 - Dinamiche insediative. Confronto tra capoluogo e hinterland 10
3. LE RISORSE ECONOMICHE 14
4. LE INFRASTRUTTURE 40
5. I distretti socio-sanitari: una lettura di insieme 42
6. Le schede dei distretti e dei comuni: descrizione e fonte degli indicatori 51

Le schede dei distretti

Le schede dei comuni

1. IL TERRITORIO[1]

1.1. - Morfologia

La Provincia di Roma occupa una **Superficie[2] di 5.363,28 Kmq**, che rappresentano un terzo della superficie territoriale del Lazio (17.235,97 kmq). **Sono presenti sul territorio amministrato dalla Provincia di Roma 121 comuni tra questi Roma Capitale, che è il comune più esteso d'Italia (**1.287,4 km^2, rappresenta ben lo 0,4% della superficie dell'intero territorio nazionale e il 24% dell'intero territorio provinciale).

Il territorio amministrato presenta un esteso litorale (circa 140 km) e comprende la *vasta campagna Romana*, gran parte del *Preappennino Laziale* e *Abruzzese*, l'ampia *Valle inferiore del Tevere*, gran parte del *Bacino dell'Aniene*, il *Bacino dell'Alto Sacco* con i monti *Prenestini* e *Tiburtini*. Rilievi vulcanici, non elevati (700 - 1000 m), si ergono alla sinistra e alla destra del Tevere: a sinistra, i *Colli Albani* con i laghi di Albano, di Castel Gandolfo e di Nemi; a destra, i *Sabazi* con i laghi di Bracciano e di Martignano.

Insistono sul territorio 4 Comunità Montane (Comunità Montana Castelli Romani e Prenestini, Comunità Montana dell'Aniene, Comunità Montana Monti della Tolfa, Comunità Montana Monti Sabini e Tiburtini).

La Provincia di Roma e i 3 Comuni che si affacciano sul lago hanno costituito il Consorzio del Lago di Bracciano, finalizzato allo sviluppo economico e turistico della zona.

1.2 – L'Ambiente

Nel territorio della Provincia di Roma sono presenti attualmente **41 aree protette**, per un totale di 535.253 ettari di superficie.

L'Amministrazione provinciale gestisce e tutela la **risorsa idrica** del territorio tramite il Servizio Tutela delle acque, suolo e risorse idriche, che, avvalendosi del supporto tecnico di ARPA Lazio, esegue periodicamente il monitoraggio chimico-fisico e biologico dei principali corsi d'acqua[3].

Sono presenti sul territorio provinciale aree ad elevato **rischio idrogeologico**: in base ai due piani di stralcio per l'assetto idrogeologico (PAI) approvati dalle Autorità di bacino nazionali (Tevere e Liri-Garigliano Volturno) competenti per la Provincia di Roma, risulta che il 96% dei comuni della provincia presenta almeno un'area a elevata criticità idrogeologica, ovvero con elevato rischio di frane o alluvioni, e che le aree in dissesto coprono il 5% dell'intero territorio provinciale. Il Comune di Roma, per estensione territoriale, popolosità e valore archeologico, presenta la maggiore estensione di aree a rischio. Nel litorale romano, il Comune di Fiumicino presenta il più alto rischio esondazione, che interessa circa il 33% del suo territorio. Il comune di Labico presenta il più alto rischio frane, che coinvolge circa il 25% del suo territorio Nel complesso, solo 5 comuni del territorio provinciale non presentano importanti dissesti idrogeologici

[1] I dati riportati nei quattro paragrafi seguenti costituiscono una sintesi di quanto riportato nel volume "Rapporto Annuale sulla Provincia di Roma" anno 2012 e anno 2014, curati e redatti dall'Ufficio di Statistica della Provincia di Roma. Si rimanda alla lettura dei suddetti volumi per ulteriori approfondimenti (www.provincia.roma.it)
[2] I dati sulla superficie territoriale sono di fonte Istat, Censimento 2011.
[3] I risultati dei monitoraggi sono consultabili anche sul Rapporto Annuale 2012 dell'Ufficio di Statistica della Provincia di Roma http://www.provincia.roma.it/percorsitematici/statistica-e-studi/studi-e-pubblicazioni/22646.

La **gestione dei rifiuti e della raccolta differenziata** è di estrema importanza per la Provincia di Roma, anche in considerazione della vastità e della popolosità del territorio. Considerando il territorio provinciale delle nove città metropolitane (Roma, Torino, Milano, Venezia, Bologna, Firenze Napoli, Reggio Calabria e Bari), nel 2013 Roma risulta al 6° posto per quantità totale dei rifiuti solidi urbani prodotti (2.455.096 tonnellate), al 1° posto per la quantità di rifiuti urbani procapite prodotti, al 1° posto per la quantità assoluta di rifiuto differenziato. E' tuttavia seguita solo da Bari e da Reggio Calabria per quanto riguarda la percentuale di rifiuti smaltiti in maniera differenziata sul totale di rifiuti prodotti, appena il 27,3%, seppur in leggero miglioramento rispetto all'anno 2012 (circa un punto percentuale) *(nostra elaborazione su dati Ispra).*

Figura 1- La percentuale di rifiuti differenziati sul totale dei rifiuti solidi urbani nelle nove città metropolitane. L'area metropolitana di Roma precede solo Bari e Reggio Calabria in questa graduatoria.

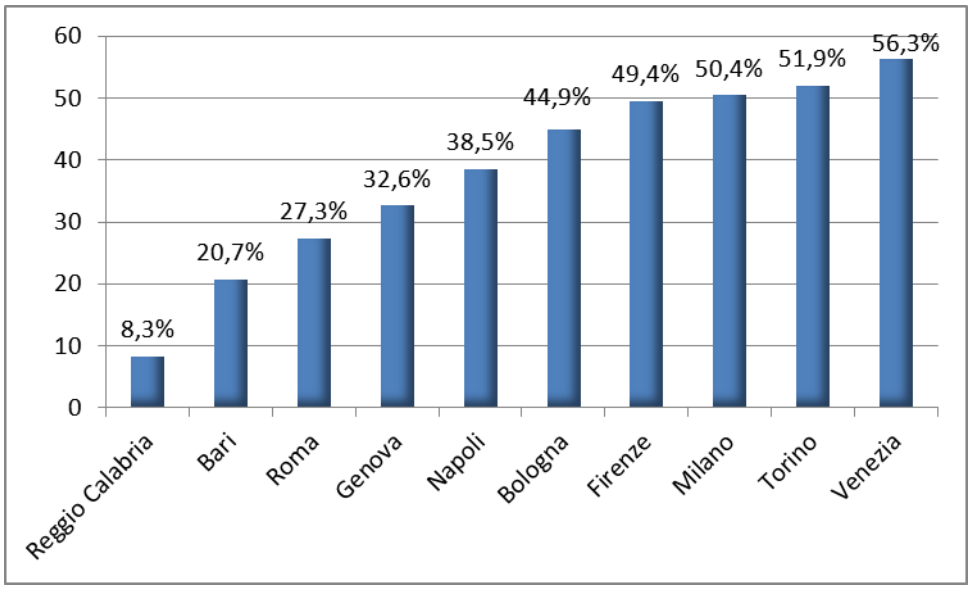

1.3 - Parco veicolare e incidenti stradali

La presenza di automobili è un fattore che influenza pesantemente la qualità ambientale di un territorio almeno per due ordini di motivi. Il primo motivo, probabilmente più noto e più evidente, è quello dell'inquinamento atmosferico, poiché l'aumento delle automobili e dei veicoli in generale comporta anche un aumento delle emissioni nocive in atmosfera. Il secondo, meno noto ma ugualmente negativo per i suoi effetti sull'ambiente, è legato alla sottrazione dello spazio fisico che le automobili realizzano nell'ambiente urbano. Di fatto uomini e automobili "competono" nella fruizione del bene pubblico che è lo spazio urbano. Le automobili e i veicoli a motore in generale sottraggono spazio alla residenzialità e rendono difficile la mobilità e gli spostamenti degli individui. Sono due gli indicatori che consentono di valutare la consistenza del disagio ambientale costituito dalla presenza di autovetture: il rapporto fra automobili presenti e residenti di un territorio e il rapporto tra numero di automobili e superficie del territorio.

Nel confronto con le altre aree metropolitane emerge che Roma è la seconda fra le province metropolitane per il numero di veicoli circolanti per abitanti (segue solo Firenze in questa graduatoria) con un valore di 90 veicoli per 100 abitanti nettamente superiore al totale nazionale (82 veicoli per 100 abitanti).

Il parco veicoli circolanti nella Provincia di Roma è costituito nel 2012 da 3.642.383 mezzi, con un decremento rispetto al 2011 di 90.456 veicoli pari al -2,42%

Di questi il 76,03% pari a 2.769.578 unità è costituito da autovetture e il 14,82% pari a 540.001 unità, da motocicli. Rispetto al 2011 il numero di autovetture circolanti è diminuito di 84.843 unità (pari al -2,97 %) ma il numero di motocicli è aumentato di 6.669 unità (pari al 1,25%).

Rispetto alla popolazione, nella **Provincia di Roma nel 2012** circolano **90 autoveicoli ogni 100** abitanti, di questi 67 sono autovetture e 12 i motocicli. In altri termini la cifra si avvicina a quasi un veicolo per abitante.

Le province metropolitane ed il tasso di motorizzazione. 2012
Roma mantiene il secondo posto per il quarto anno consecutivo per n. di veicoli circo-lanti per abitante.

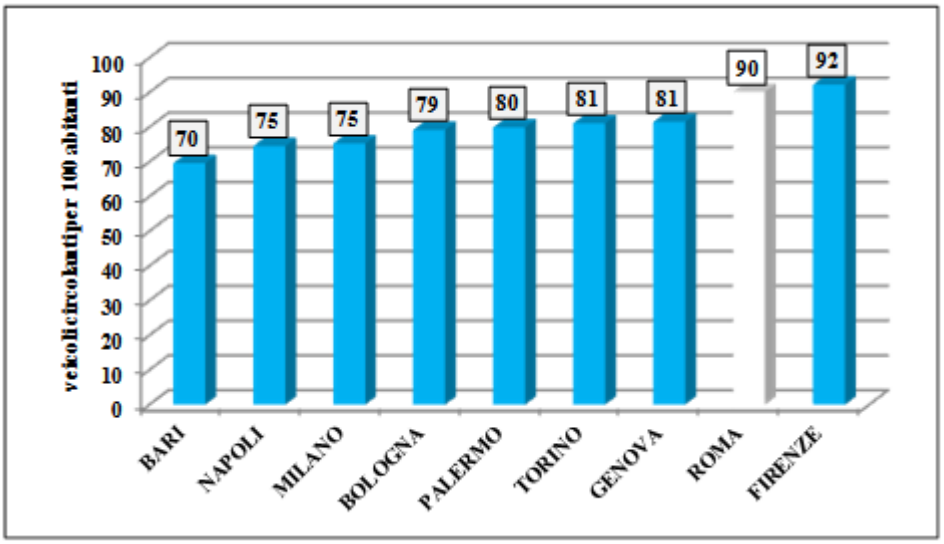

Fortemente correlato al fenomeno della motorizzazione, vi è quello degli incidenti stradali che inficiano pesantemente la situazione della sicurezza nelle grandi aree urbane, rispetto alle quali l'area romana non fa eccezione.

Il maggior rischio incidentale dei centri urbani è confermato anche dal dato relativo al livello di incidentalità delle principali aree metropolitane del paese. Nelle nove province metropolitane (Torino, Genova, Milano, Bologna, Firenze, Roma, Napoli, Bari, Palermo) si concentra circa il 50% di tutti gli incidenti stradali italiani. In particolare sono le province di Roma e Milano le due aree nelle quale si concentrano nel 2012 la maggioranza assoluta degli incidenti (rispettivamente 19.595 e 16.190). La posizione nella graduatoria di rischio stradale dell'area di Roma cambia se si confronta il livello di pericolosità stradale delle diverse aree metropolitane con la popolazione residente in questi territori. Secondo questo criterio Roma si pone al terzo posto con un valore relativo (n. incidenti ogni 1000 abitanti) pari a 4,9 preceduta, nell'ordine da Genova e Firenze e Milano (in pari posizione).

La maggioranza degli incidenti stradali osservabili nel territorio della provincia di Roma avvengono comunque nell'ambito del comune di Roma (78%) mentre solo una quota residuale del 22% si verifica sulle strade dell'hinterland. In questo ambito territoriale extra-romano, la zona a maggior rischio di incidenti è quella del litorale Romano. Tra i primi tre comuni per numero di incidenti stradali

nel 2012 ci sono infatti Fiumicino, I posto con 410 incidenti, Pomezia con 227 e Civitavecchia III posto con 323 incidenti, ciò a conferma della pericolosità stradale del litorale Romano.

Per quanto concerne invece il tasso di mortalità nell'anno 2012, questo è più alto nell'hinterland (18,88%) che non nel territorio del comune di Roma (9,76%). Anche relativamente a questo parametro, il bacino di mobilità più a rischio comprende comuni del litorale, Pomezia , Fiumicino, Civitavecchia, che occupano I, II E IV posto con, rispettivamente, 7,6 e 4 morti in incidenti stradali.

Figura 2- Incidentalità stradale nella provincia di Roma: tasso di mortalità. 2012

Il tasso di mortalità degli incidenti stradali è più alto fra gli incidenti verificatisi nell'hinterland che fra quelli verificatisi a Roma

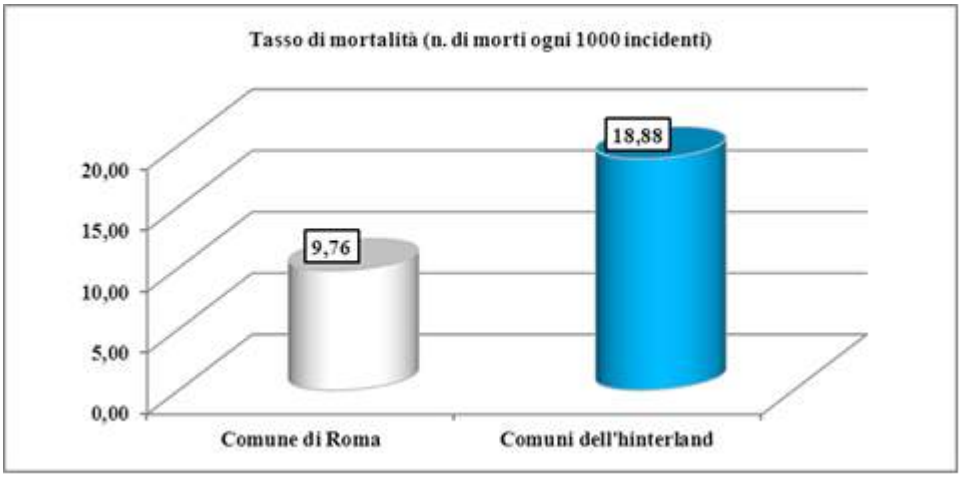

2. LA POPOLAZIONE[4]

Roma è la provincia più popolosa d'Italia: i dati del 15° Censimento Generale della Popolazione al 9 ottobre 2011 confermano tale primato, rilevando nella Provincia di Roma la presenza di 3.997.465 persone che hanno dimora abituale in questo territorio. Nel decennio tra le due tornate censuarie, 2001 e 2011, la popolazione della Provincia di Roma è cresciuta dell'8%, a fronte di una crescita nazionale del 4,3%. Determinante risulta l'apporto immigratorio, essendo il saldo naturale ancora negativo. Tale crescita poi non è ugualmente ripartita in tutto il territorio provinciale; a crescere infatti è soprattutto l'hinterland. Infatti mentre Roma capitale è cresciuta nell'intervallo tra i due censimenti del 4,8%, nel resto del territorio complessivamente considerato la crescita della popolazione è stata del 19,5%. Fra i comuni della provincia sono cresciuti soprattutto quelli medio grandi, mentre quelli piccolissimi (sotto i mille abitanti) sono cresciuti meno (1,4%).

A gennaio 2014 si registrano 4.321.244 persone con dimora abituale nella Provincia di Roma, con un ulteriore incremento del 8,1% sui dati del censimento 2011.

[4] Approfondimenti relativo a questo paragrafo ei ai successivi sono consultabili sul Rapporto Annuale della Provincia di Roma, disponibile sul sito istituzionale www.provincia.roma.it (percorso tematico statistica e studi).

Per avere un dato di raffronto fra l'andamento demografico della provincia di Roma rispetto al resto del Paese nella Tab.1 sono illustrati i dati in comparazione con le altre Città metropolitane.

Tabella 1 – La Popolazione residente nelle città metropolitane. Variazioni 2011-2014. (Ns. el. su dati Istat)

	gennaio 2014*	censimento 2011	variazione	variazione %
Roma	4.321.244	3.997.465	323.779	8,10
Milano	3.176.180	3.038.420	137.760	4,53
Napoli	3.127.390	3.054.956	72.434	2,37
Torino	2.297.917	2.247.780	50.137	2,23
Bari	1.261.964	1.247.303	14.661	1,18
Bologna	1.001.170	976.243	24.927	2,55
Firenze	1.007.252	973.145	34.107	3,50
Genova	868.046	855.834	12.212	1,43
Venezia	857.841	846.962	10.879	1,28
Reggio Calabria	559.759	550.967	8.792	1,60

** Bilancio demografico ISTAT 1 gennaio 2014*

La provincia di Roma, mantiene e rafforza anche la sua straordinaria preminenza dimensionale (non soltanto demografica ma anche funzionale) all'interno della Regione del Lazio**: nella "provincia capitale" sono infatti insediati i tre quarti (74%) della popolazione complessiva regionale (5.870.451);** nelle altre quattro province del Lazio (Viterbo, Rieti, Latina e Frosinone) sono complessivamente stanziati appena 1.549.207 abitanti, una dimensione insediativa quasi equivalente a quella sussistente nel solo hinterland provinciale di Roma (1.457.922 abitanti). Per di più tra i primi 12 comuni del Lazio per dimensione demografica (escludendo il comune di Roma, ma includendo gli altri quattro comuni capoluogo) si situano ben 7 comuni dell'hinterland romano (nell'ordine dimensionale: Guidonia, Fiumicino, Pomezia, Tivoli, Anzio, Velletri e Civitavecchia) tutti in ogni caso con una popolazione residente prossima o superiore ai 50.000 residenti e comunque numericamente superiore persino a quella di due tra i capoluoghi di provincia (Frosinone e Rieti).

La complessità del territorio provinciale non è solo data dall'estrema numerosità di individui presenti, ma anche dalla loro distribuzione sul territorio. **Appartengono al territorio della Provincia di Roma, compreso il comune capoluogo, ben 121 comuni, caratterizzati da consistenza e distribuzione demografica estremamente differenziate**. Ben 9 comuni contano più di 45.000 abitanti, e il più popoloso della Provincia (Guidonia Montecelio) registra più di 80.000 abitanti; viceversa, sono 25 i comuni con meno di 1000 abitanti, e di questi 14 hanno addirittura meno di 500 abitanti. Il Comune più piccolo (Vivaro) conta appena 175 abitanti.

Figura 3 – I comuni della provincia di Roma per classe di ampiezza demografica (dati bilancio demografico ISTAT al 1 gennaio 2014)

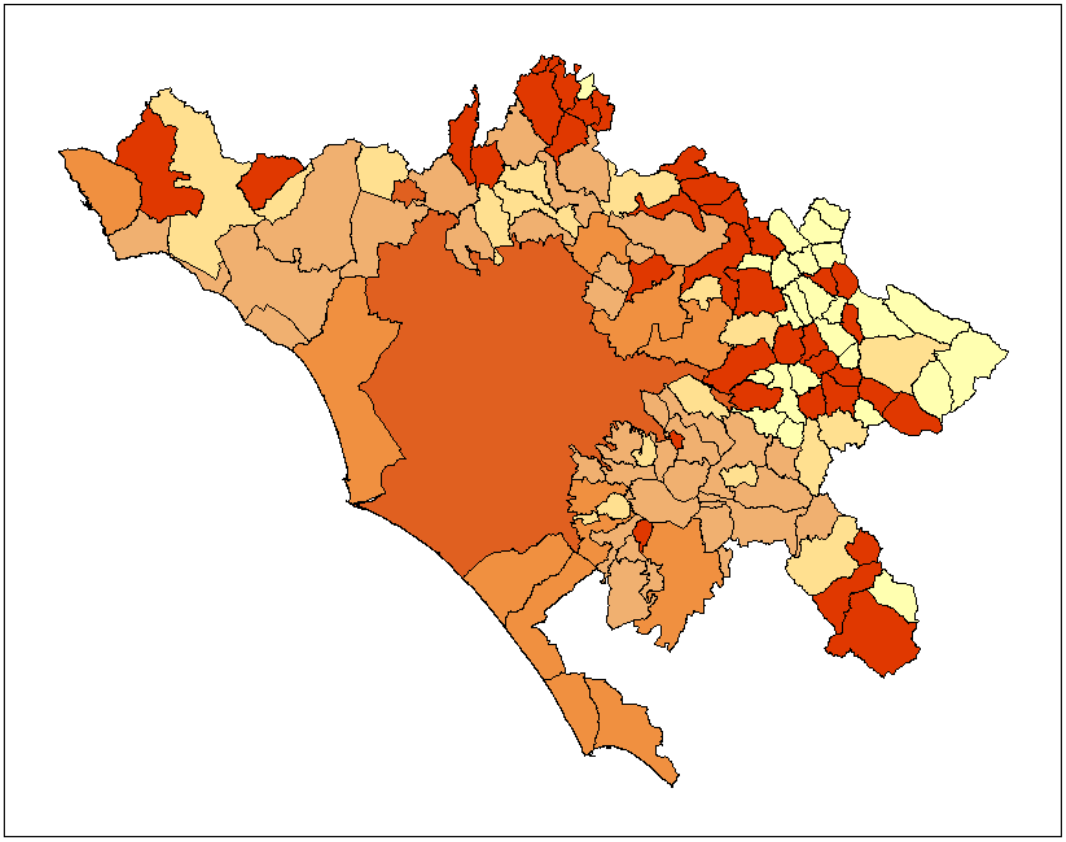

Popolazione Residente Comuni della provincia di Roma
(dati Bilancio Demografico ISTAT al 1 gennaio 2014

- Roma (2.863.322) (1)
- da 40.001 a 88.098 (12)
- da 10.001 a 40.000 (31)
- da 5.001 a 10.000 (17)
- da 1.001 a 5.000 (35)
- fino a 1.000 abitanti (25)

Nelle parentesi il numero di comuni afferenti alla corrispondente classe di ampiezza demografica

Figura 4 – La densità di popolazione nei comuni della Provincia di Roma (dati bilancio demografico ISTAT al 1 gennaio 2014)

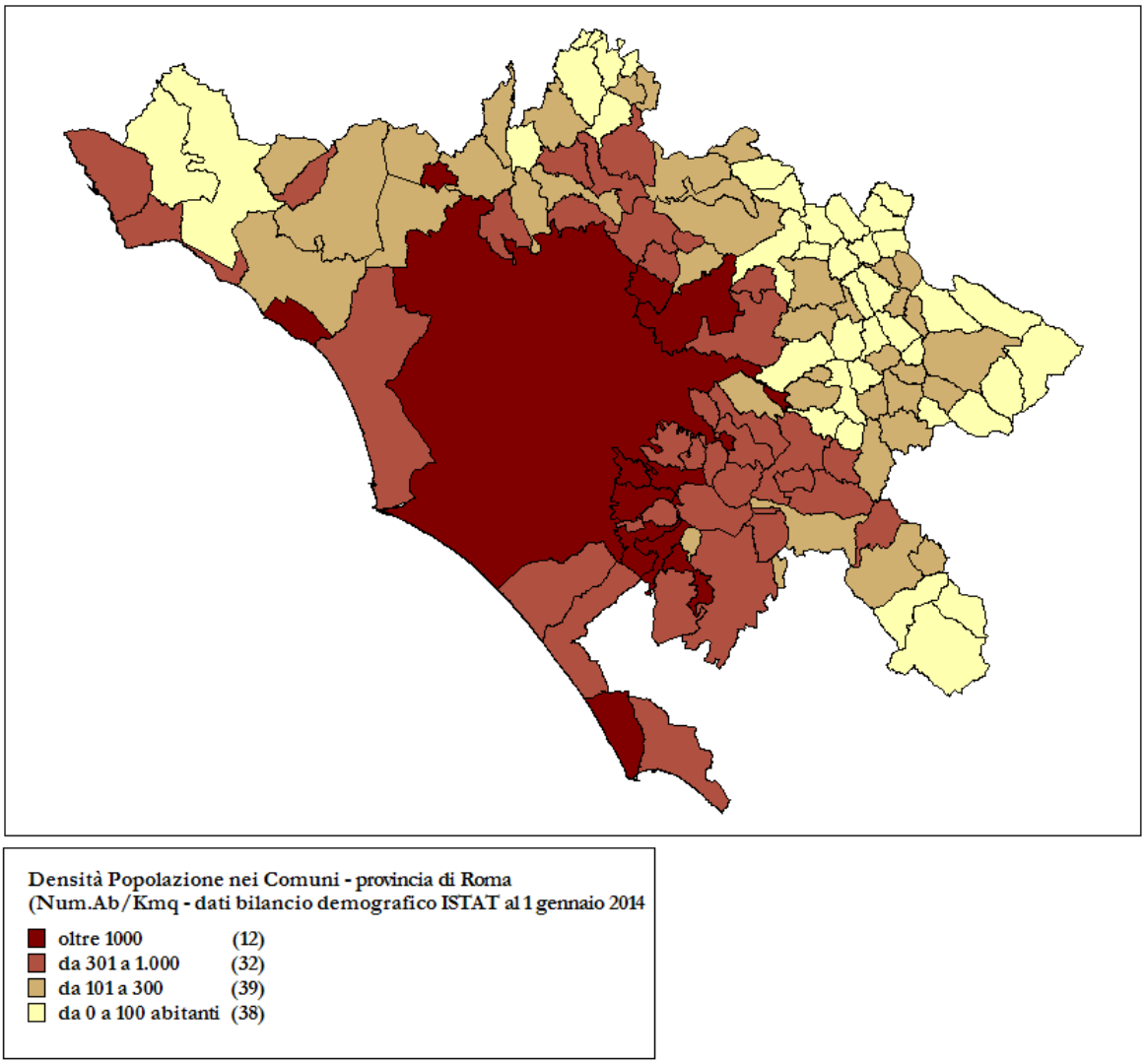

2.1 - Dinamiche insediative. Confronto tra capoluogo e hinterland.

A partire dal censimento della popolazione del 1981 **si registra un aumento del peso insediativo dei comuni dell'hinterland rispetto al capoluogo:** nel periodo compreso tra il censimento 1981 e il censimento 2011 la percentuale di residenti nell'hinterland sul totale dei residenti nel territorio passa dal 23,2% al il 34,5%

Lo spostamento della popolazione dal comune di Roma ai comuni circostanti riguarda soprattutto i Comuni più vicini al capoluogo. Scomponendo, per semplicità di analisi, l'insieme dei 120 comuni dell'hinterland in due macro-aggregati convenzionali, in relazione alla loro contiguità territoriale con il Comune di Roma, si possono individuare 25 Comuni cosiddetti di "1^ cintura", i cui confini sono adiacenti a quelli del Comune di Roma. In tale area, nel 2011, è stanziato ben il 48% dell'intera

popolazione dell'hinterland, corrispondente a 661.881 abitanti, con una densità demografica di 6,4 abitanti per ettaro, quasi tripla rispetto a quella restante area.

Alla dinamica di riequilibrio demografico a favore dell'hinterland contribuiscono sia i trasferimenti residenziali dal capoluogo sia la presenza di popolazione straniera, complessivamente aumentata in tutto il territorio della Provincia e in misura maggiore nell'hinterland.

Al 1° gennaio 2011 i cittadini stranieri residenti nella provincia di Roma sono 442.818, pari al 9,6% della popolazione residente. Di questi, 294.571 risiedono nel Comune di Roma, che risulta essere la città italiana con il più alto numero di residenti di origine straniera in Italia. **Gli stranieri residenti sono aumentati, dal 2001 al 2011, del 196% nel comune capoluogo e del 368% nell'insieme dei comuni dell'hinterland**.

Nel decennio trascorso fra 2001 e 2011, la popolazione straniera residente nella provincia di Roma è aumentata di 213.192 unità, da 129.370 persone nel 2001 a 342.562 nel 2011. Si può osservare, attraverso il confronto tra i due censimenti 2001 e 2011, una lieve inversione di tendenza nella capacità attrattiva esercitata dal capoluogo nei confronti della popolazione straniera residente nell'area: 10 anni fa il capoluogo romano accoglieva oltre il 76% dei cittadini stranieri mentre il resto dei comuni della Provincia assorbiva il 23,9%. **L'ultimo decennio ha registrato un trasferimento della popolazione immigrata verso i comuni della Provincia:** i cittadini immigrati residenti nei comuni della hinterland sono passati da circa 23,9% del 2001 al 34,4% nel 2011.

Dai dati del bilancio demografico ISTAT al 1 gennaio 2014 emerge la presenza di 508.241 residenti stranieri nel territorio metropolitano di Roma. Di questi il 69,6% sono residenti nella capitale e il restante 30,4% nei comuni dell'hinterland.

Figura 5 – L'incidenza dei residenti stranieri nel territorio metropolitano di Roma – 1 gennaio 2014

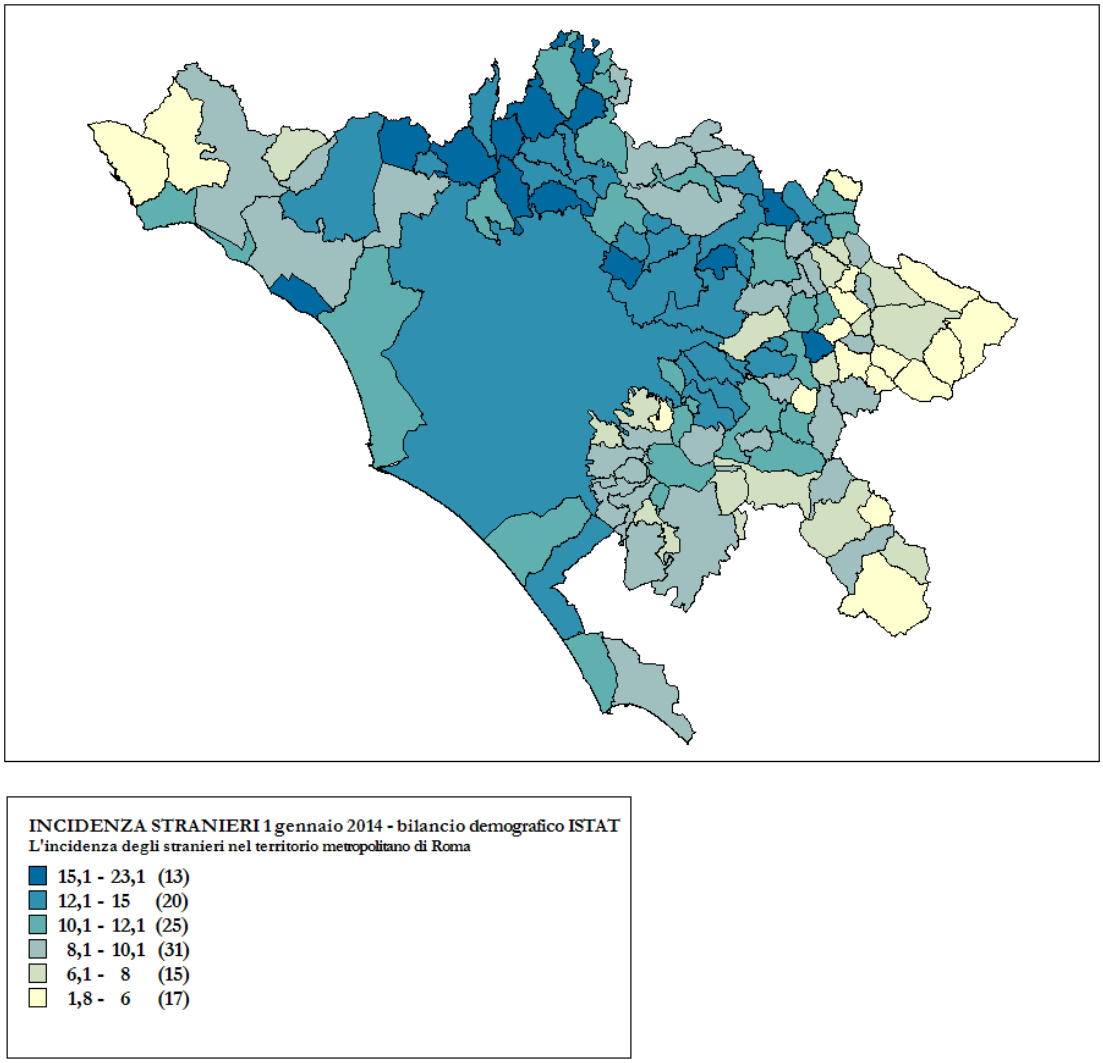

Figura 6 – Roma, confronto censimenti 2011-2001. Variazione % n. residenti per ampiezza demografica, capoluogo, hinterland e totale Provincia.

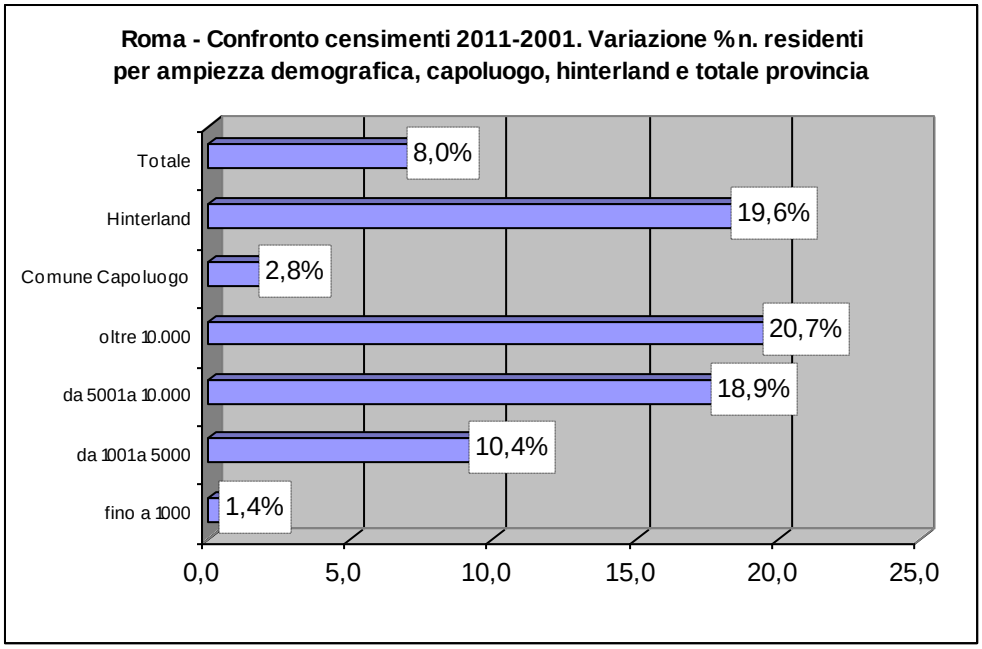

3. Le risorse economiche

La ricchezza prodotta: la provincia di Roma sta faticando per uscire dalla crisi. La capacità di produrre ricchezza si è ridotta notevolmente così come la ricchezza procapite. Questo si ripercuote sul mercato del lavoro che vede aumentare il tasso di disoccupazione, sul credito. Tuttavia a Roma permane la voglia di fare impresa e continua il primato nel settore del terziario avanzato.

Il contesto economico internazionale è caratterizzato, ancora da una pesante crisi che per alcuni Paesi mostra timidi segnali di ripresa, mentre per altri, tra cui l'Italia, non evidenzia sintomi di una fine imminente. Continua la fase recessiva dell'economia italiana è in recessione con il PIL che nel II trimestre 2014 ha registrato una riduzione dello 0,2% sul trimestre precedente e dell0 0,3 rispetto allo stesso periodo del 2013. Per il 2014l'Istat prevede una riduzione del PIL dello 0,3.

Il **valore aggiunto prodotto nel 2013 nell'area metropolitana romana** è stato stimato pari quasi a **124 miliardi di euro** (*a prezzi correnti*), dimensione che rappresenta l'**8,8%** del valore aggiunto prodotto a **livello nazionale**.

Dal 2003 al 2007 nell'area romana aveva sperimentato una fase di forte espansione del valore aggiunto complessivo (+11%). La recente **crisi economica** ha fatto sì che si registrasse a partire dal 2009 una **progressiva riduzione** del valore aggiunto, con una lieve ripresa nel 2011, che ha quasi **vanificato la crescita degli ultimi anni** riportando il valore aggiunto **ai livelli del 2004**.

Al netto delle variazioni demografiche, la riduzione del **valore aggiunto pro-capite** della provincia di Roma è stata molto più consistente con i **livelli del 2013** raggiunti già nel **2010**, e una successiva pesante caduta. Per il 2013 è stimato un valore inferiore del 10% rispetto al 2003. Il valore aggiunto pro-capite a prezzi correnti è stimato pari a poco meno di 29.000 euro nel 2013.

Nel 2013 l'area romana, tra le province metropolitane nazionali prese in considerazione, si collocava:

- ✓ al **2° posto** dopo l'area di **Milano** per **grandezza dimensionale del valore aggiunto complessivo prodotto** (123.581 milioni di euro, pari all'8,8% del valore aggiunto complessivo nazionale);
- ✓ al **3° posto** per **variazione**, rispetto al 2003, del valore aggiunto prodotto (+4%). La recente **crisi economica** ha **eroso**, infatti, il modesto **incremento** del valore aggiunto che le province avevano **realizzato prima del 2008**. Soltanto a **Roma**, **Milano e Bologna** non è stata registrata la caduta del valore aggiunto al di sotto del livello di 10 anni prima. A partire dal 2011, tuttavia, anche la provincia capitale ha sperimentato una riduzione del valore aggiunto complessivo che è stimato sugli stessi livelli del 2004.
- ✓ al **3° posto** per **livello di valore aggiunto pro-capite** prodotto (28.599 euro per residente, dopo le aree di **Milano** e **Bologna**).
- ✓ al **terzultimo posto** per la **quota di incidenza del settore agricolo** (0,4%) **nella formazione del valore aggiunto complessivo locale**, seguita soltanto dall'area di **Milano** (0,2%) e da quella di **Genova** (0,3%) e nettamente distanziata da quelle di **Reggio Calabria** (6,3%) e **Bari** (3%).
- ✓ all'**ultimo posto** per la **quota di incidenza del settore manifatturiero** (7,2%) **nella formazione del valore aggiunto complessivo locale,** nettamente distanziata dalle aree di **Bologna** (20%), **Torino** (19,4%), **Venezia** (17,5%) e **Milano** (17,1%).

- ✓ al **quart'ultimo posto** per la **quota di incidenza del settore delle costruzioni** (4,9%) **nella formazione del valore aggiunto complessivo locale**, nettamente distanziata dalle aree di **Bari** (7,2%) e **Venezia** (6,6%).
- ✓ al **1° posto** per la **quota di incidenza sul valore aggiunto complessivo locale dell'insieme dei settori dei servizi** (87,5%), seguita dalle aree di **Napoli** (85,2%) e di **Genova** (82,8%).

Figura 7 - Serie storica dei numeri indice (base 2003=100) del valore aggiunto totale ai prezzi base in Italia e in alcune province. Anni 2003-2014

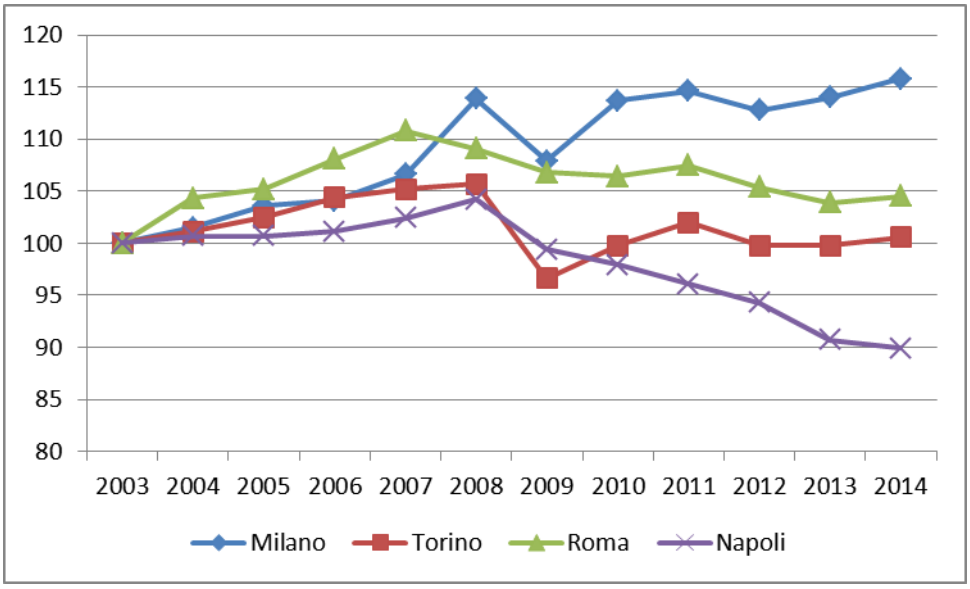

Figura 8 - Serie storica numeri indice (base 2003=100) del valore aggiunto ai prezzi base totale e pro-capite prodotto nella provincia di Roma, valori a prezzi concatenati (anno di riferimento 2005).

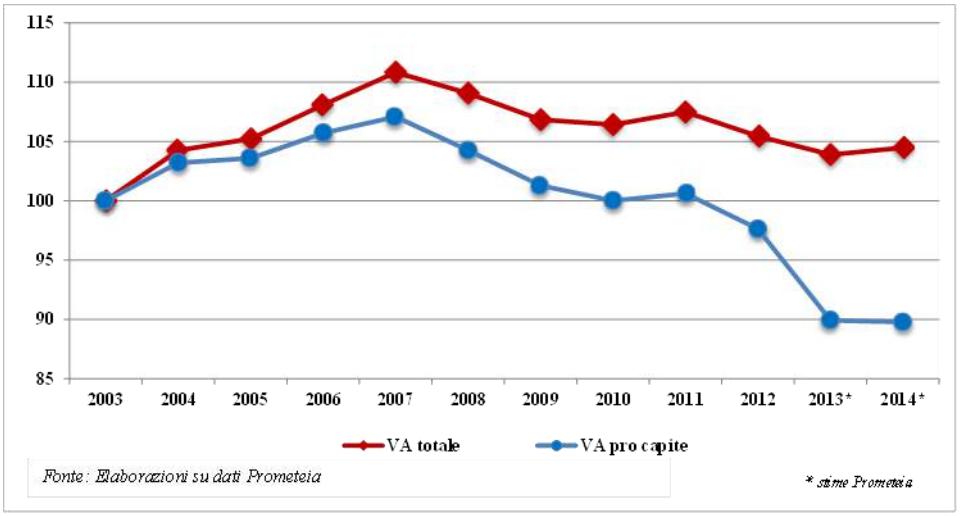

Figura 9 - Serie storica numeri indice (base 2003=100) del valore aggiunto ai prezzi base prodotto nella provincia di Roma per settore di attività.
Il settore terziario è stato quello che ha tenuto meglio. Drastica la riduzione del settore delle costruzioni partita già prima dell'inizio della crisi economica e acutizzatasi dopo il 2010.

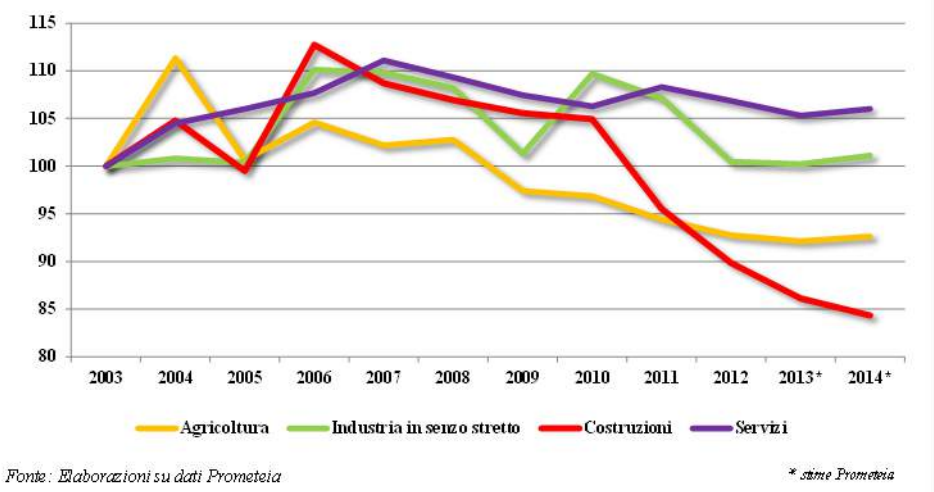

La domanda creditizia e le sofferenze: tra gli effetti collaterali della prolungata crisi economica c'è la difficoltà di accesso al credito e quella di restituire nei tempi i crediti ottenuti.

La pesante crisi che sta affrontando il Paese si riflette sui cittadini che, soprattutto a partire dalla fine del 2011, hanno trovato difficoltà di accesso al credito. Gli impieghi (mutui, scoperti di conto corrente, prestiti contro cessione di stipendio, anticipi su carte di credito, sconti di annualità, prestiti personali, *leasing, factoring,* altri investimenti finanziari, sofferenze, ecc.) erogati dalle banche a soggetti non bancari hanno subito, soprattutto a Roma, una drastica riduzione. La riduzione degli impieghi non ha però riguardato tutti i destinatari allo stesso modo. Infatti mentre le famiglie hanno aumentato, anche se in misura contenuta, la domanda creditizia (solo lievi flessioni sono state registrate sia a livello nazionale che provinciale), probabilmente ricorrendo all'indebitamento per mantenere il proprio tenore di vita, le imprese private hanno ridotto la domanda creditizia, soprattutto a partire dalla fine di novembre 2011. La riduzione degli impieghi delle imprese private può essere dovuta sia alla mancata erogazione di credito da parte delle banche che chiedono condizioni più stringenti (cosiddetto *credit crunch*), sia a decisioni degli imprenditori che non investono, riducendo le richieste di prestiti.

Gli effetti del "credit crunch" sono leggibili in tutte le grandi aree urbane del Paese. La provincia più colpita è risultata essere quella di Milano con un calo drastico che ha registrato una riduzione di oltre il 10% in 2 anni. Andamento analogo è stato registrato anche per Napoli, Genova, Reggio Calabria, Bologna e Bari. Torino, Venezia e Roma hanno retto meglio mantenendo più a lungo i livelli del 2011 (con qualche leggera tendenza all'incremento ad inizio periodo). Per Firenze, invece, ad una dinamica positiva fino a settembre 2013 è seguita una forte contrazione a fine 2013 e inizio 2014.

Le sofferenze bancarie (utilizzato netto) al 31 dicembre 2013 sono state pari ad oltre 16 miliardi di euro nella provincia di Roma e ad oltre 148 miliardi in Italia. Ri-spetto all'anno precedente sono aumentate del 27% a Roma e del 37,8% a livello nazio-nale. Il numero di affidati nello stesso periodo è aumentato del 40,3% a Roma e del 23,1% a livello nazionale. Delle altre province metropolitane solo

Firenze e Torino han-no presentato un incremento delle sofferenze superiore (+27,5% e +27,4%, rispettiva-mente); Napoli, Reggio Calabria e Venezia sono state quelle che hanno registrato un in-cremento più contenuto.

A causa della crisi economica il numero di affidati è aumentato negli ultimi anni in tutte le province considerate e a livello nazionale. In particolare si è registrata un'impennata durante il terzo trimestre del 2011 con differenze tra le varie aree del pae-se. Nel medio periodo Bologna, Genova, Milano e Napoli sono state le province metro-politane che hanno visto crescere di più il numero degli affidati. Più contenuto è stato, invece, l'incremento registrato a Bari e Reggio Calabria

Relativamente all'utilizzato netto è stato registrato tra il 31/03/2009 e il 31/03/2014 un aumento consistente a Venezia, Genova, Napoli e Milano. Più contenuto è stato, invece, l'incremento registrato a Reggio Calabria, Bari e Torino.

Tuttavia valutando l'incidenza delle sofferenze bancarie sul totale degli impie-ghi alla clientela residente, emerge per Roma una situazione meno problematica con un'incidenza del 4,8%, la più bassa tra tutte le province metropolitane. Su ordini di grandezza simili si trovano anche Milano, Bologna, Genova e Torino. Molto più alta è invece l'incidenza delle sofferenze sugli impieghi di Reggio Calabria (15,8%), Napoli (11,6%), Bari (11,3%), Firenze (9%) e Venezia (7,7%).

Figura 10 - Indice (31/12/2011 = 100) degli impieghi per provincia di localizzazione della clientela

Tutte le province metropolitane hanno registrato una dinamica negativa degli impie-ghi, soprattutto Milano e Napoli.

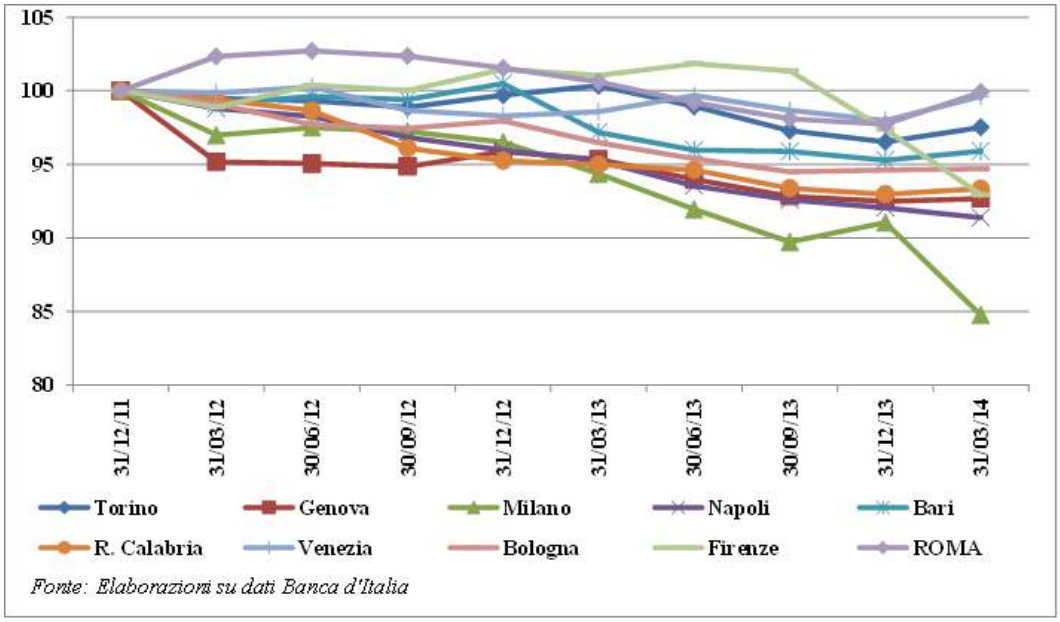

Figura 11 - Numeri indice degli impieghi per localizzazione della clientela e per settore di attività economica (base 30/06/2011=100)

Gli impieghi dei produttori hanno subito una consistente riduzione a partire da fine 2011, sia a livello nazionale che nella provincia di Roma. Meno evidente è risultata la stretta creditizia verso le famiglie, che a Roma ha comunque tenuto abbastanza i livelli di fine 2011.

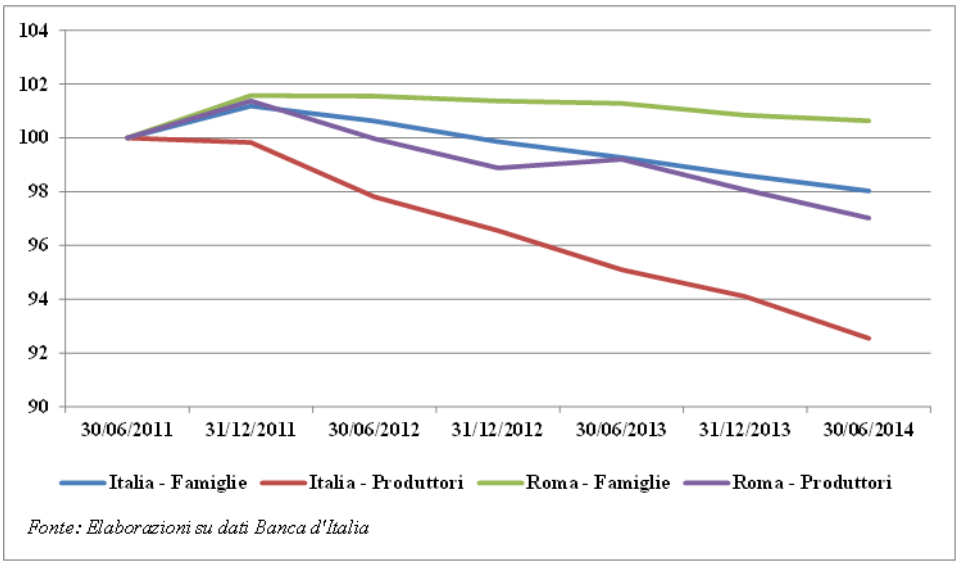

Figura 12 - Numeri indice (2003=100) degli impieghi per localizzazione degli sportelli al 31/12, nei principali (per ammontare degli impieghi) comuni della provincia di Roma. Anni 2003-2013

Tra i principali comuni della provincia di Roma, Albano Laziale è stato quello che ha registrato la riduzione maggiore degli impieghi. Fiumicino e Monterotondo, invece, hanno registrato un incremento consistente. Pomezia, che fino al 2008 aveva registra-to l'incremento maggiore, ha subito una forte contrazione nei primi anni della crisi economica.

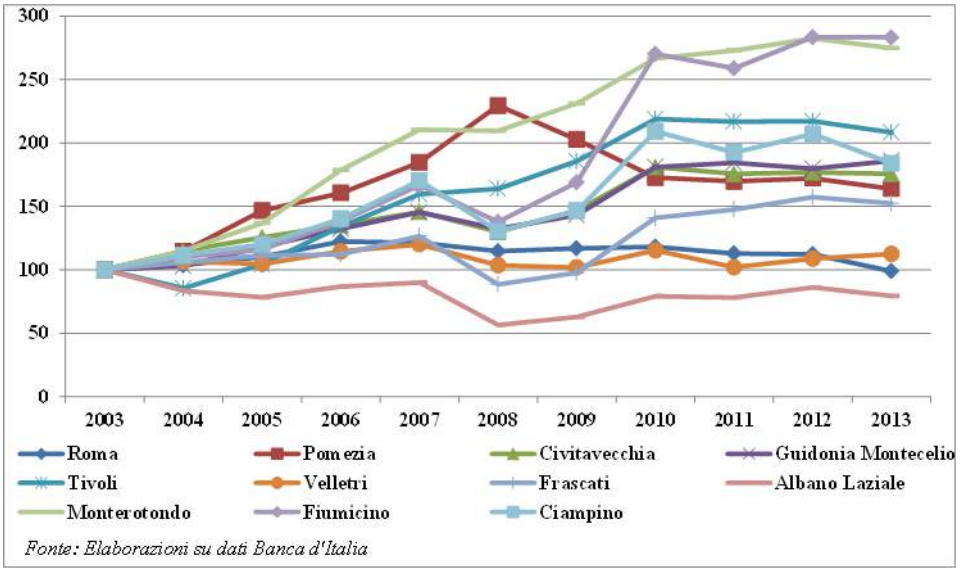

Figura 13 - Variazione % tra il 31/12/2011 e il 31/12/2013 degli impieghi nelle province metropolitane.

Tutte le province metropolitane hanno registrato una stretta creditizia negli anni della crisi economica, in particolare tra la fine del 2011 e la fine del 2013 la riduzione degli impieghi ha colpito soprattutto le province di Milano, Napoli, Genova e R. Calabria.

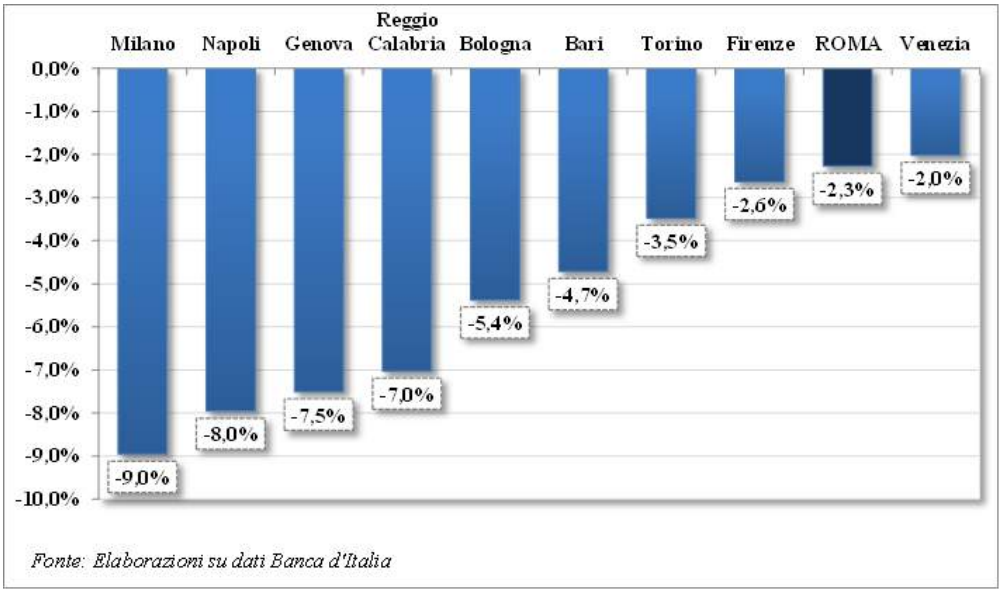

La crisi del mercato del lavoro si legge negli indicatori relativi alla disoccupazione e all'andamento della cassa integrazione.

L'Italia è nel pieno della seconda fase di recessione consecutiva dall'inizio della crisi globale che ha generato una serie di ripercussioni sul sistema economico e sulle condizioni di vita della popolazione. La disoccupazione ha raggiunto livelli record ed è indicato come il principale problema di questa fase della recessione, tanto da essere al centro del dibattito e dell'azione politica.

Secondo l'Istat, nel 2013 il tasso di disoccupazione[5] è stato del 12,2% aumentando ancora, arrivando ad un livello doppio rispetto al 6,1% del 2007 (anno antecedente alla crisi economica).

[5] È doveroso osservare che la stima del tasso di disoccupazione è calcolato considerando la disoccupazione come una condizione, un comportamento, un atteggiamento, dove "la condizione è quella di non avere un'occupazione. Il comportamento si riferisce al fatto di avere effettuato almeno un'azione di ricerca di lavoro nei trenta giorni precedenti l'intervista. L'atteggiamento riguarda la disponibilità ad iniziare a lavorare entro le due settimane successive all'intervista o inizieranno un lavoro entro tre mesi" . Nel computo dei cosiddetti "disoccupati" non sono, infatti, inclusi, ad esempio, coloro che hanno la Partita Iva aperta (indipendentemente dall'effettiva attività svolta e dall'effettivo reddito prodotto) e coloro i quali sono classificati come "inattivi" (gli inattivi, comprendono le persone che non fanno parte delle forze di lavoro, ovvero quelle non classificate come occupate né disoccupate in cerca di occupazione). Risultano, inoltre, "occupati" coloro i quali hanno "15 anni e più che nella settimana di riferimento: hanno svolto almeno un'ora di lavoro in una qualsiasi attività che preveda un corrispettivo monetario o in natura; hanno svolto almeno un'ora di lavoro non retribuito nella ditta di un familiare nella quale collaborano abitualmente; sono assenti dal lavoro (ad esempio, per ferie o malattia). I dipendenti assenti dal lavoro sono considerati occupati se l'assenza non supera tre mesi, oppure se durante l'assenza continuano a percepire almeno il 50% della retribuzione. Gli indipendenti assenti dal lavoro, ad eccezione dei coadiuvanti familiari, sono considerati occupati se, durante il periodo di assenza, mantengono l'attività. I coadiuvanti familiari sono considerati occupati se l'assenza non supera tre mesi."[1] Il tasso di disoccupazione viene calcolato, dunque, dal rapporto fra i disoccupati, così definiti, e le forze di lavoro (costituite da disoccupati e occupati).

In un quadro nazionale particolarmente critico, nel 2013 la provincia di Roma ha realizzato una performance leggermente meno negativa rispetto alla media nazionale, **registrando un tasso di disoccupazione dell'11,3%**

Nel 2013, nella provincia di Roma erano presenti 1,7 milioni di occupati e 215 mila persone in cerca di occupazione, per un ammontare complessivo di quasi 1,9 milioni di appartenenti alle forze lavoro.

Rispetto al dato nazionale nel 2013 emerge come:

- Il tasso di attività (67,1%) è superiore alla media nazionale (63,5%), ossia su 100 persone in età lavorativa residenti nella provincia di Roma, 67 sono occupate o cercano attivamente un'occupazione.

- Analogamente il tasso di occupazione della provincia di Roma (59,4%) è superiore rispetto al dato medio italiano (55,6%), con quasi 60 occupati su 100 residenti in età lavorativa.

- Al contrario il tasso di disoccupazione dell'area romana è inferiore a quello nazionale (rispettivamente 11,3% e 12,2%), con più di 11 disoccupati ogni 100 appartenenti alle forze lavoro (persone occupate o in cerca di occupazione).

- Le differenze di genere nella partecipazione al mercato del lavoro sono meno consistenti nell'area romana rispetto al dato nazionale. Nella provincia di Roma, infatti, il differenziale tra il tasso di attività femminile e quello maschile è di 16,7 punti percentuali, contro i 19,8 dell'Italia. Emerge come mentre il tasso di attività degli uomini è solo leggermente superiore al dato medio nazionale, quello delle donne è discretamente più elevato (58,9% contro 53,6%).

- Rispetto al 2007, anno pre-crisi economica, il tasso di attività a livello nazionale si è mantenuto costante fino al 2011 per poi aumentare negli ultimi due anni del 2%. A livello provinciale, invece, il tasso di attività è aumentato subito del 2-3% e si è mantenuto abbastanza costante negli anni successivi.

- L'incremento della partecipazione al mercato del lavoro della provincia di Roma è da attribuire quasi completamente alla componente femminile che nel 2013 ha registrato un incremento del 6% rispetto al 2007. La componente maschile ha mantenuto, invece, un tasso di attività pressoché costante nel periodo per poi perdere l'1% nell'ultimo anno.

- Il confronto tra le serie storiche dei tassi di attività femminile della provincia di Roma e nazionale fa emergere come nell'area romana già dal 2008 è aumentata sensibilmente la partecipazione delle donne al mercato del lavoro (+4% sul 2007) e che questa dinamica si è mantenuta negli anni successivi con due leggere flessioni nel 2011 e nel 2013 (alla fine del periodo l'incremento rispetto al 2007 è stato del 6%). A livello nazionale, invece, nel 2008 l'incremento è stato solo del 2%, mentre il balzo in avanti si è registrato nel 2012 (con un +6% rispetto al 2007).

- L'aumento della partecipazione al mercato del lavoro non è stato trainato da un aumento degli occupati, bensì da quello delle persone in cerca di occupazione. Il numero di occupati si è infatti ridotto a livello nazionale (-3% nel 2013 rispetto al 2007) ed è aumentato di poco nella provincia di Roma (+2% nel 2012 rispetto al 2007, e conservazione dello stesso livello nel 2013). Questa dinamica abbastanza piatta del numero di occupati dal 2007 al 2013 segue ad un periodo di intenso incremento del numero di occupati che ha riguardato soprattutto la provincia di Roma.

- La composizione settoriale degli occupati nella provincia di Roma è abbastanza peculiare per la presenza a Roma del centro direzionale del Paese che comporta una forte presenza di posti di lavoro nel terziario pubblico. A Roma, infatti, le "altre attività dei servizi (esclusi ricettività e commercio)" costituiscono il 66% degli occupati, mentre a livello nazionale sono meno del 50%. Le quote di occupati nel commercio e ricettività e nelle costruzioni sono abbastanza simili al dato nazionale (19% e 6% rispettivamente), mentre industria in senso stretto e agricoltura sono sottorappresentate (8% e 1% rispettivamente, contro il 20% e il 4% registrati a livello nazionale).

- Dal 2008, il settore delle costruzioni ha incrementato il numero di occupati fino al 2010 per poi subire un crollo verticale. Il settore agricolo ha visto ridursi complessivamente il numero di occupati, mentre industria, commercio e attività ricettive e altre attività di servizi hanno mantenuto livelli di occupazione abbastanza stazionari nel periodo preso in esame. A parte il settore del commercio e della ricettività (che ha prima perso e poi recuperato i livelli di occupazione del 2008), tutti gli altri nel 2013 presentano livelli di occupazione inferiori a quelli del 2008.

- La provincia di Roma, pur presentando un livello del tasso di disoccupazione inferiore a quello nazionale, registra un dislivello più marcato per gli uomini (10,4% contro 11,5%), mentre per le donne il tasso di disoccupazione è solo leggermente inferiore a quello nazionale (12,5% contro 13,1%).

- L'effetto della crisi economica ha generato un incremento consistente del tasso di disoccupazione che per gli uomini in proporzione è salito di più che per le donne (tra il 2007 e il 2013 per gli uomini è aumentato del 44%, raddoppiando il valore iniziale, mentre per le donne l'incremento è stato del 25%). Nei primi due anni (2008 e 2009) è salito soprattutto il tasso di disoccupazione femminile, mentre a partire dal 2010 l'incremento della disoccupazione maschile è stata più intensa.

- Le dinamiche del tasso di disoccupazione nella provincia di Roma e in Italia sono state abbastanza simili tra il 2004 e il 2013. L'unica differenza è stato un incremento un po' più sostenuto tra il 2008 e il 2011 registrato per la provincia di Roma. Il gap negativo è stato però colmato dal dato nazionale nel 2012.

- La provincia di Roma si caratterizza per un tasso di disoccupazione giovanile (15-24 anni) superiore alla media nazionale, mentre il tasso di disoccupazione della classe d'età 25-34 anni e quello degli adulti (35 anni e più) sono inferiori. I livelli elevati della disoccupazione tra i giovani (fino a 35 anni) mostrano come questa sia una delle categorie più duramente colpita dalla crisi economica.

- Per i giovanissimi (15-24 anni) il livello della disoccupazione nella provincia di Roma è stato sistematicamente superiore al dato nazionale nell'ultimo decennio. Negli anni più critici (2009, 2011-2013), il divario rispetto alla media nazionale è aumentato.

- Nonostante il livello della disoccupazione giovanile sia più alto nell'area romana che nella media italiana, l'incremento a partire dal 2007 è stato più elevato a livello nazionale (Rispettivamente +73% e +97% tra il 2007 e il 2013).

- Nel 2005-2006 la provincia di Roma presentava un tasso di disoccupazione dei giovani adulti (25-34 anni) superiore rispetto al dato nazionale. Negli anni successivi il tasso romano si è mantenuto sul livello nazionale mentre nel 2013 è risultato sensibilmente inferiore.

- La dinamica del tasso di disoccupazione dei giovani adulti romani è stata simile a quella nazionale, salvo un rallentamento dell'incremento registrato nell'ultimo anno a Roma e non in Italia. Complessivamente tra il 2007 e il 2013 la disoccupazione nella classe d'età 25-34 anni a Roma è aumentata del 90% contro il +113% registrato a livello nazionale.

- Negli ultimi due anni nella provincia di Roma si evidenzia un livello della disoccupazione degli adulti inferiore alla media nazionale. Nel passato si è registrato un andamento altalenante con anni in cui il primato negativo spettava all'area romana e anni in cui spettava al dato medio nazionale.

- Il tasso di disoccupazione degli adulti della provincia di Roma è aumentato in misura maggiore rispetto alla media nazionale negli anni tra il 2008 e il 2010. Nel 2011 ha subito una contrazione per poi riprendere a crescere negli ultimi due anni. A livello nazionale è stato registrato un incremento più contenuto fino al 2010 ma non c'è stato il recupero nel 2011. Complessivamente a Roma dall'inizio della crisi l'aumento del tasso di disoccupazione è stato comunque superiore alla media nazionale.

- A partire dal 2008 l'incremento del tasso di disoccupazione è stato particolarmente elevato per tutte le classi d'età ma la velocità di incremento è stata particolarmente intensa per gli adulti (35 anni e più). Rispetto al 2007, nel 2013 il tasso di disoccupazione è aumentato del 73% per i giovanissimi, del 90% per i giovani adulti e del 139% per gli adulti. Complessivamente il tasso di disoccupazione è aumentato del 95% dall'inizio della crisi.

Figura 14 - Tassi di attività, occupazione e disoccupazione nella provincia di Roma e in Italia. Anno 2013.

La provincia di Roma presenta indicatori relativi al mercato del lavoro migliori rispetto alla media nazionale.

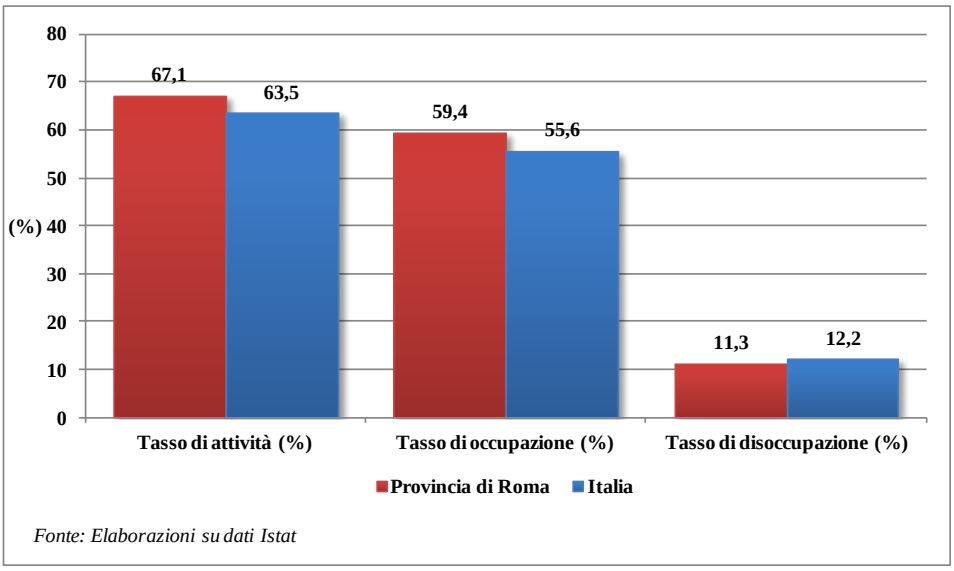

Figura 15 - Indice (2007=100) del tasso di attività (%) nella provincia di Roma e in Italia. Anni 2004-2013.

A livello nazionale la crisi economica ha prodotto una fuoriuscita dal mercato del lavoro con un calo del tasso di attività, cosa non verificatasi nella provincia di Roma. Dal 2012 anche a livello nazionale è tornato ad aumentare il tasso di attività.

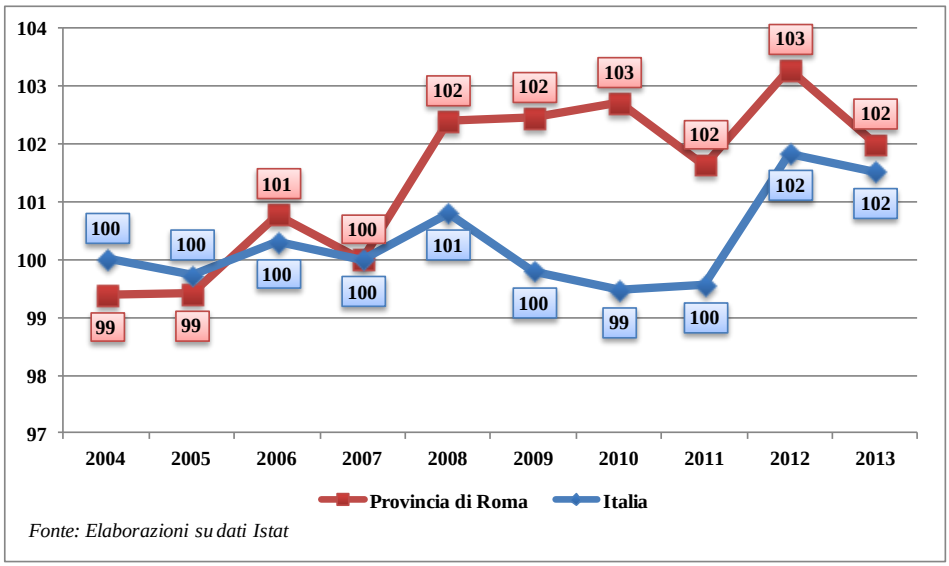

Fonte: Elaborazioni su dati Istat

Figura 16 - Indice (2007=100) del tasso di attività nella provincia di Roma, secondo il genere. Anno 2013.

La crisi economica ha fatto sì che nella provincia di Roma aumentasse la partecipazione delle donne al mercato del lavoro mentre quella degli uomini si è mantenuta pressoché stabile, con una lieve tendenza alla riduzione.

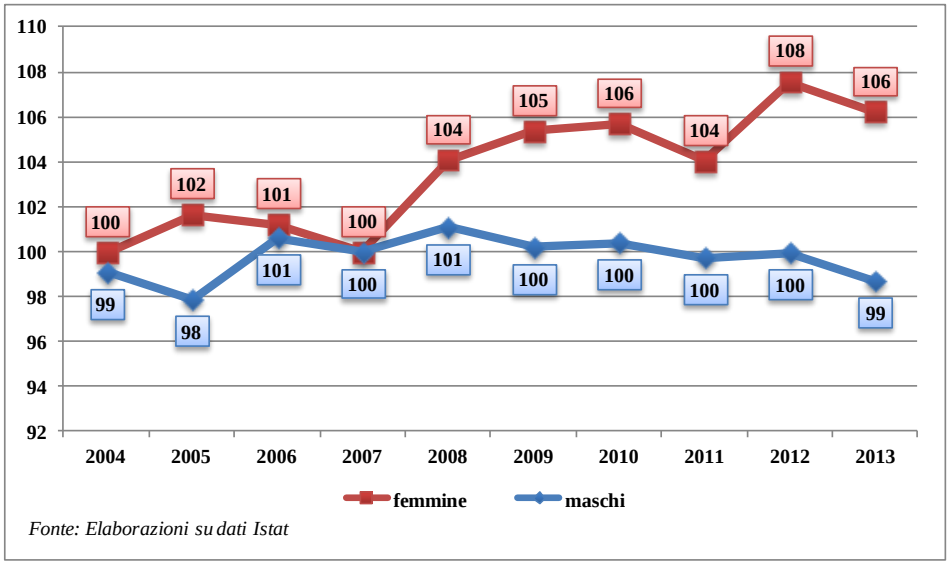

Fonte: Elaborazioni su dati Istat

Figura 17Indice 2007=100 del tasso di disoccupazione nella provincia di Roma e in Italia. Anni 2004-2013.

La dinamica del tasso di disoccupazione della provincia di Roma ha ricalcato la media nazionale nell'ultimo decennio con un'accelerazione maggiore tra il 2008 e il 2010.

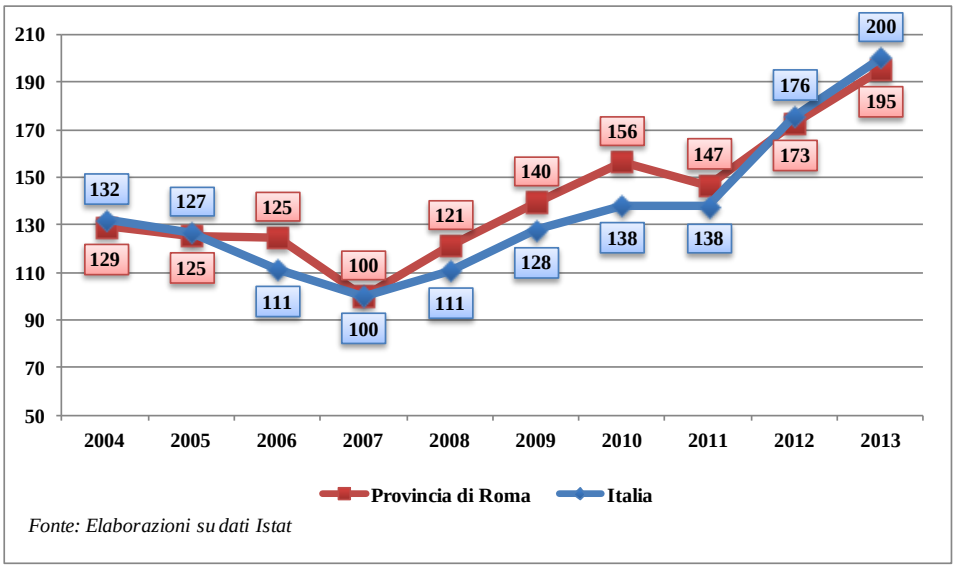

Fonte: Elaborazioni su dati Istat

Figura 18 - Indice 2007=100 del tasso di disoccupazione nella provincia di Roma, secondo il genere. Anni 2004-2013.

La crisi ha prodotto un'impennata del tasso di disoccupazione sia per gli uomini, sia per le donne. Per gli uomini l'incremento è stato ancora più accentuato che per le donne, tanto che in 6 anni è più che raddoppiato.

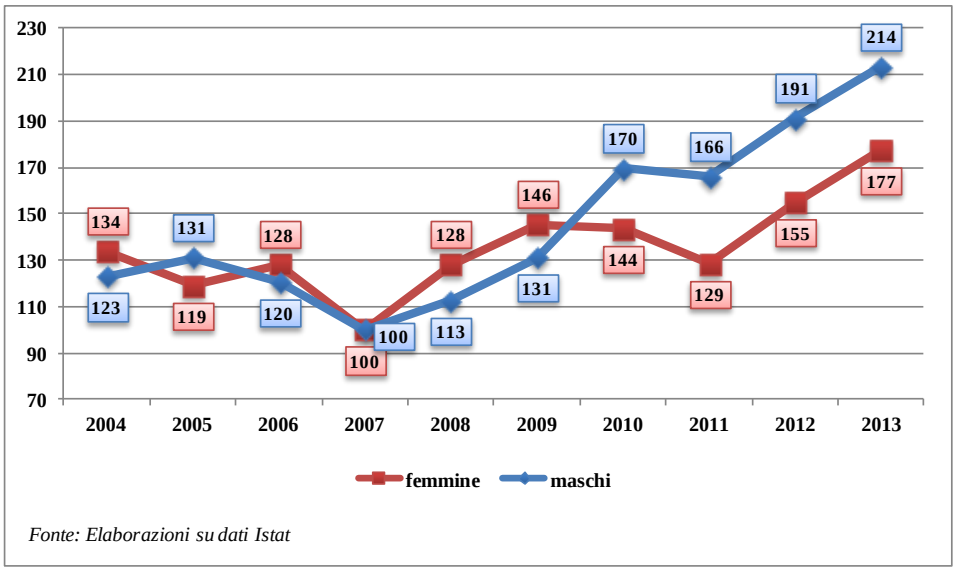

Fonte: Elaborazioni su dati Istat

Figura 19 - Tasso di disoccupazione (%) nella provincia di Roma e in Italia, secondo la classe d'età. Anno 2013.

La provincia di Roma si caratterizza per un tasso di disoccupazione giovanile (15-24 anni) superiore alla media nazionale, mentre il tasso di disoccupazione della classe d'età 25-34 anni e quello degli adulti (35 anni e più) sono inferiori.

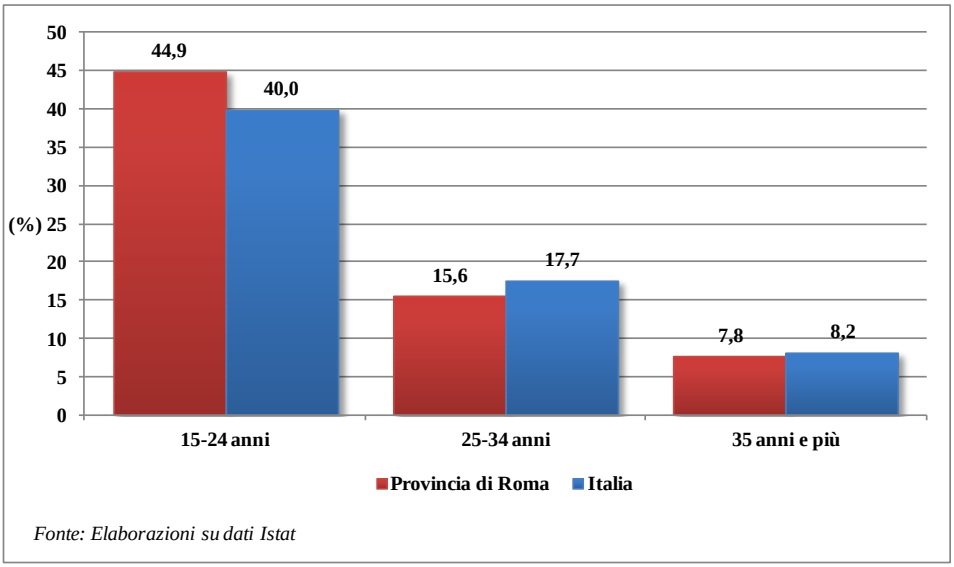

Figura 20 - Indice (2007=100) del tasso di disoccupazione giovanile (15-24 anni). Anni 2004-2013.

Nonostante il livello della disoccupazione giovanile sia più alto nell'area romana che nella media italiana, l'incremento a partire dal 2007 è stato più elevato a livello nazionale

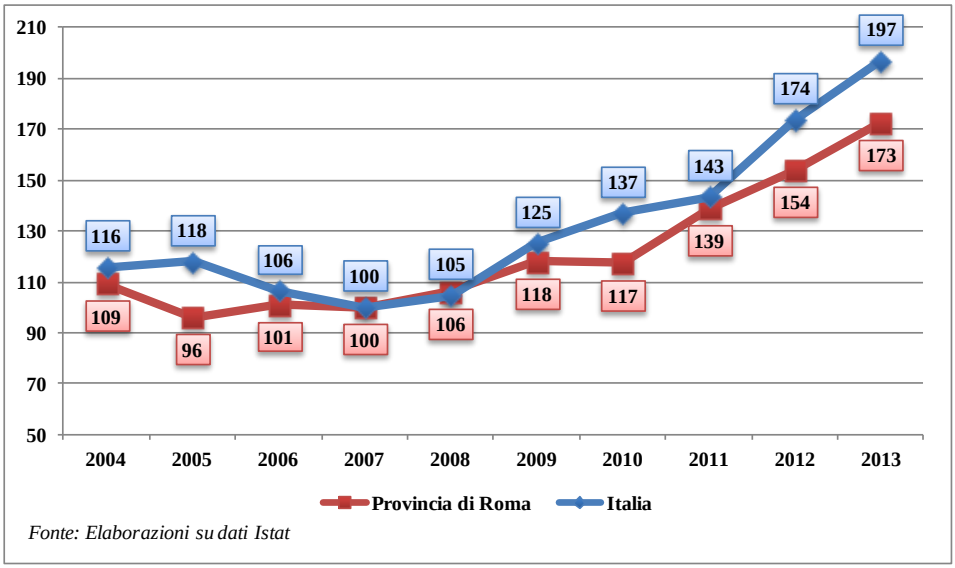

Il momento di forte sofferenza registrato sul mercato del lavoro è confermato anche dal massiccio ricorso alla Cassa Integrazione Guadagni.

Nel 2013 in Italia sono state autorizzate complessivamente poco meno di un miliardo di ore di CIG6 di cui quasi 46 milioni nella provincia di Roma.

Nel 2013 quella straordinaria è stata la forma di cassa integrazione più utilizzata a livello nazionale (43%) e nelle province di Napoli (57,2%), Reggio Calabria (55,5%), Genova (55,2%), Bari (52,4%), Firenze (53,3%), Roma (52,3%),Torino (52,3%) ,Milano (51%) e Venezia (41,9%).

Anche la cassa integrazione in deroga ha avuto un'importante diffusione: ha rappresentato, infatti, il 25% delle ore autorizzate a livello nazionale ed è stata la forma più diffusa a Bologna (43%). In nessuna delle province metropolitane la cassa integrazione ordinaria è stata quella più diffusa.

Il 72% delle ore autorizzate a livello nazionale nel 2013 hanno riguardato gli operai. La situazione è invece opposta nell'area romana dove quasi il 55% delle ore autorizzate hanno riguardato gli impiegati. Si tratta di una peculiarità della provincia di Roma, strettamente connessa alla tipicità della struttura economica della provincia capitale, che è l'unica tra le aree analizzate a presentare più ore autorizzate per gli impiegati che per gli operai.

Figura 21 - Indice (2008=100) del numero di ore di CIG autorizzate nella provincia di Roma, secondo il settore di attività. Anni 2005 – 2013.
Il primo settore a vedere esplodere il numero di ore autorizzate è stato quello dei trasporti. Al 2013, però, quello che ha registrato l'incremento maggiore è stato quello del commercio e delle riparazioni.

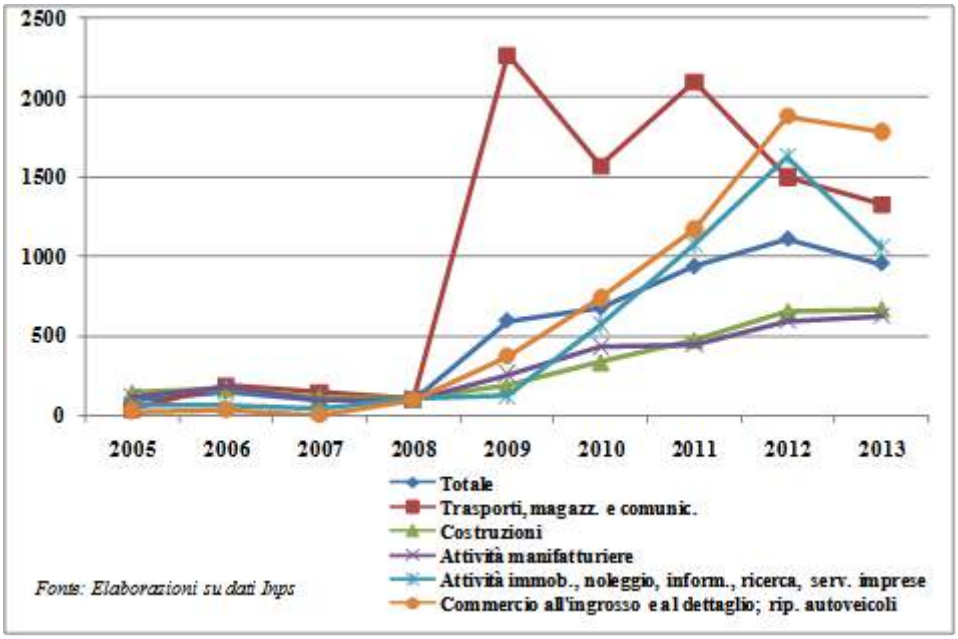

[6] La fonte dei dati è rappresentata dagli archivi amministrativi INPS che gestiscono la cassa integrazione. Gli archivi sono alimentati: per quanto riguarda la cassa integrazione ordinaria industria ed edilizia dalle delibere di autorizzazione della commissione provinciale del lavoro, per la cassa integrazione straordinaria dai decreti emessi dagli uffici regionali del lavoro. In virtù di quanto detto è opportuno precisare che le ore autorizzate ogni mese, non sono di competenza del mese stesso ma possono riferirsi sia a periodi precedenti il mese di autorizzazione (la maggior parte) sia a periodi successivi. (Nota metodologica Inps - Osservatorio sulle ore autorizzate di Cassa Integrazione Guadagni).

Il Sistema imprenditoriale tiene: nonostante la crisi il numero di imprese registrate è aumentato, va tuttavia tenuto in considerazione che tra le imprese è consistente la presenza di imprese piccole e piccolissime. Si conferma la vocazione romana per il settore terziario e terziario avanzato.

Anche il 2013 è stato un anno di recessione e le previsioni per il 2014 registrano una modesta ripresa. Tuttavia la congiuntura economica negativa non ha scoraggiato gli imprenditori, tanto che in Italia ci sono state 384 mila nuove iscrizioni di imprese nei registri camerali a fronte di quasi 365 mila cessazioni (al netto delle cancellazioni d'ufficio), con un saldo positivo di quasi 17 mila unità, che risulta essere, però, il saldo più modesto dal 2004 ad oggi. Il tasso di crescita dello stock di imprese registrate è stato pari appena a +0,2%. Migliore è stata la performance del sistema imprenditoriale della provincia di Roma dove è stato registrato un tasso di crescita dello stock dell'1,7%, il terzo più alto tra le province italiane.

Dal benchmarking tra le nove aree emerge che:

- ✓ L'area di Roma nel 2013 è stata la **prima** per la **consistenza dello stock di imprese registrate**[7] localizzate (464.986), precedendo quelle di Milano (358.006 imprese registrate), Napoli (273.410 imprese registrate) e Torino (231.081 imprese registrate).
- ✓ Nel 2013 il **tasso di crescita dello stock di imprese registrate** (al netto delle cancellazioni d'ufficio) nella provincia di Roma è stato dell'1,7**%** ed è stato **secondo** solo a Milano tra le province metropolitane. A Milano il tasso di crescita è stato dell'1,7%. Tra le altre province metropolitane Napoli, Reggio Calabria, Firenze e Bari hanno registrato un tasso di variazione positivo, mentre Genova, Torino, Bologna e Venezia hanno sperimentato una riduzione dello stock di imprese registrate.
- ✓ L'area di Roma è stata la **prima consistenza dello stock di imprese attive**[8] localizzate (337.837).

Al 31 dicembre 2013 nella Provincia di Roma risultavano 465 mila imprese registrate[9] di cui 338 mila attive[10], pari rispettivamente al 7,7% e al 6,5% del totale nazionale. Rispetto al 2012 le imprese nuove iscritte sono diminuite del 5,1%, testimoniando un riacutizzarsi della crisi economica. Contemporaneamente è stata tuttavia registrata una riduzione anche delle cessazioni (al netto delle cancellazioni d'ufficio) del 6,4%. Gli effetti della congiuntura economica sfavorevole sono stati tuttavia meno marcati che a livello nazionale con un indice di vitalità imprenditoriale (imprese iscritte per 100 cessate al netto delle cancellazioni d'ufficio) di 152, contro il 115 della media nazionale.

Nell'area romana anche nei periodi di recessione (2008-2009 e quello tutt'ora in atto riacutizzatosi nel 2011) il tasso di sviluppo imprenditoriale è stato comunque positivo, anche se ha segnato un rallentamento, particolarmente accentuato nel 2008-2009. Dal 2000 è stato registrato un costante aumento del numero di imprese con una prima fase di rallentamento nel 2004 e nel 2005, cui è

[7] Ai fini di Movimprese si definisce registrata una imprese presente nell'archivio e non cessata, indipendentemente dallo stato di attività assunto (attiva, inattiva, sospesa, in liquidazione, fallita).
[8] Impresa iscritta al Registro delle Imprese che esercita l'attività e non risulta avere procedure concorsuali in atto.
[9] Ai fini di Movimprese si definisce registrata una impresa presente in archivio e non cessata, indipendentemente dallo stato di attività assunto (attiva, inattiva, sospesa, in liquidazione, fallita).
[10] Impresa iscritta al Registro delle Imprese che esercita l'attività e non risulta avere procedure concorsuali in atto.

seguito un nuovo ciclo espansivo fino al 2007, una seconda fase di rallentamento nel 2008 e 2009 e una terza fase di rallentamento del 2011 e nel 2012.

Il tasso di variazione dello stock di imprese registrate è stato sempre positivo anche se sia nel 2008-2009 che nel 2010-2013 ha registrato un rallentamento consistente e nell'ultimo anno è stato solo dell'1,7% (nel 2007, periodo pre-crisi, era stato del +2,7% e nel 2010, periodo di leggera ripresa, del 2,4%).

Oltre alla forma giuridica "altro", che rappresenta però una quota residuale del totale (4,5%), sono state soprattutto le società di capitali (che rappresentano il 44% del totale) a trainare l'incremento dello stock di imprese registrate (+2,6%). Le società individuali (che rappresentano quasi il 39% del totale) sono aumentate dell'1,7%, mentre le società di persone (che rappresentano il 12,7% del totale) hanno registrato una contrazione dell'1,4%.

La composizione settoriale delle imprese registrate nell'area romana evidenzia la marcata specializzazione nel terziario. In particolare il 27% delle imprese è attivo nel settore del commercio all'ingrosso e al dettaglio e nel settore della riparazione di autoveicoli e motocicli, il 14% nelle costruzioni, il 7% nelle attività dei servizi di alloggio e ristorazione, il 6% nelle attività manifatturiere, il 5% nelle attività immobiliari, il 5% nelle attività di noleggio, agenzie di viaggio e servizi di supporto alle imprese, il 4% nei servizi di informazione e comunicazione, il 4% nelle attività professionali, scientifiche e tecniche, il 4% nelle attività di trasporto e magazzinaggio, il 3% nell'agricoltura, silvicoltura e pesca, il 3% nelle attività finanziarie e assicurative, l'1% nelle attività artistiche, sportive, di intrattenimento e divertimento, l'1% nella sanità e assistenza sociale e l'1% nell'istruzione.

Rispetto all'anno precedente è aumentato soprattutto lo stock di imprese registrate nel settore della fornitura di energia elettrica, gas, vapore e aria condizionata (+8,8%) e in quello del noleggio, delle agenzie di viaggio e dei servizi di supporto alle imprese (+7,5%). In consistente calo è risultato il numero di imprese agricole (-2,8%) e estrattive (-2,8%). Anche il settore manifatturiero e quello delle costruzioni sono risultati in calo (anche se di pochi decimi di punto percentuale).

La distribuzione settoriale delle imprese attive nei due macroambiti (capoluogo e hinterland) evidenzia come nell'hinterland, nel 2011, erano prevalenti quelle che operano nei settori del commercio all'ingrosso e al dettaglio e delle costruzioni, mentre nella Capitale era maggiore la concentrazione di imprese nel settore delle attività professionali, scientifiche e tecniche (oltre a quelle commerciali). Prevedibilmente, inoltre, nella città di Roma era maggiore rispetto al resto della provincia la presenza di imprese attive nel terziario avanzato (attività immobiliari e finanziarie ed assicurative) e nei settori della comunicazione e informazione, dell'arte, dell'intrattenimento e del divertimento. Nell'hinterland era invece maggiore la concentrazione di imprese attive nel manifatturiero e nei servizi di alloggio e ristorazione.

La struttura imprenditoriale della provincia di Roma si caratterizza per la presenza di imprese di piccole dimensioni; secondo i dati dell'Archivio Statistico delle Imprese Attive dell'Istat (ASIA), nel 2009 le imprese attive nei settori industriale, commerciale e dei servizi alle imprese e alle famiglie dell'area romana avevano mediamente 4,92 addetti (cfr. Italia 4,04) e quasi il 96% delle imprese aveva meno di 10 addetti.

Altra caratteristica del sistema imprenditoriale romano è la forte terziarizzazione (oltre il 73% delle imprese sono attive nel terziario, contro circa il 57% registrato a livello nazionale). I settori predominanti sono quelli del commercio all'ingrosso e al dettaglio, delle costruzioni e dei servizi di alloggio e ristorazione. Inoltre a Roma si registra una concentrazione maggiore che a livello nazionale di imprese attive nei settori delle attività professionali, scientifiche e tecniche, dei servizi di informazione e comunicazione e delle attività artistiche, sportive, di intrattenimento e divertimento.

Figura 22 - Tasso di crescita dello stock di imprese registrate nella provincia di Roma (al netto delle cancellazioni d'ufficio). Anni 2007-2013.

Nel 2010 si era assistito ad un incremento del tasso di crescita dello stock che dal 2011 si è ridotto, fino al +1,7% del 2013.

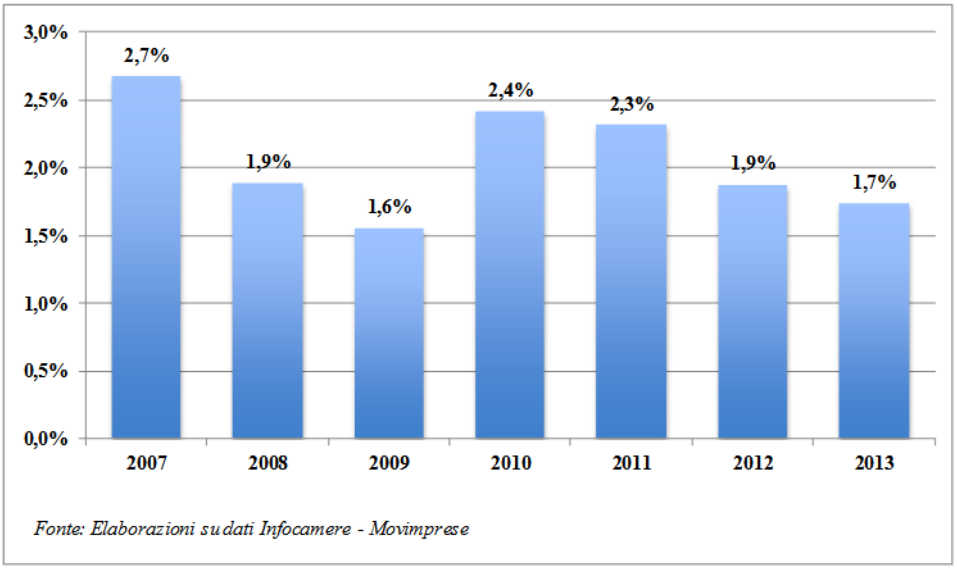

Figura 23 - Tasso di variazione dello stock di imprese registrate nella provincia di Roma secondo la forma giuridica (al netto delle cancellazioni d'ufficio). Anno 2013.

Nel 2013 - nella provincia di Roma sono aumentate, oltre alle altre forme, soprattutto le società di capitali mentre le società di persone hanno subito una contrazione.

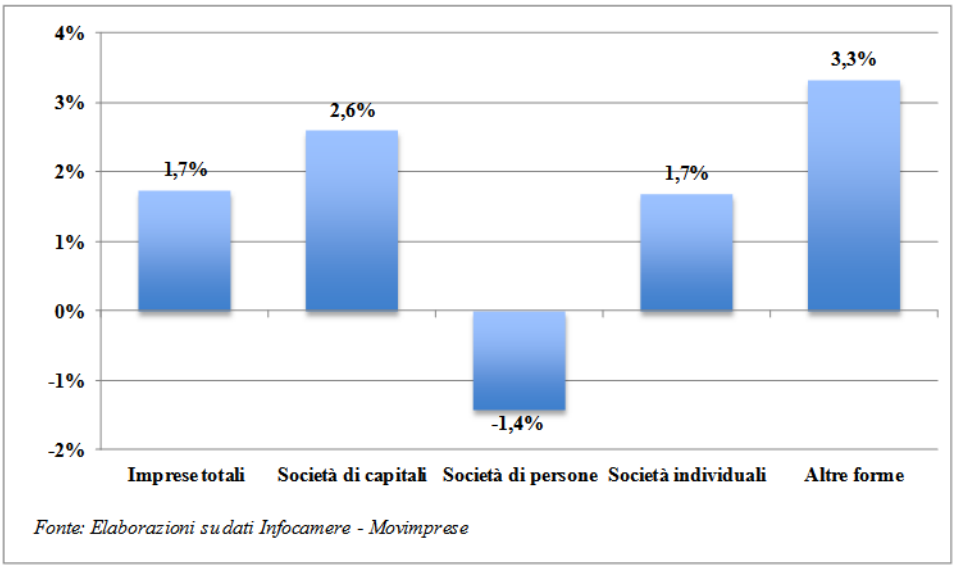

Tabella 2 - PROVINCIA DI ROMA: consistenza delle imprese registrate e attive al 31.12.2013 e iscrizioni e cessazioni nel 2013, secondo la forma giuridica.

	Imprese registrate	Imprese attive	Iscritte	Cessate
Imprese totali	***464.986***	***337.837***	***31.598***	***24.533***
Società di capitali	204.427	117.574	11.400	6.300
Società di persone	58.980	37.116	1.863	3.206
Società individuali	180.823	174.245	16.881	14.225
Altre forme	20.756	8.902	1.454	802

Fonte: Elaborazione su dati Infocamere - Movimprese

Figura 24 - Imprese registrate nella provincia di Roma per forma giuridica, al 31 dicembre 2013.
Le società di capitali rappresentano il 44% del totale delle imprese registrate

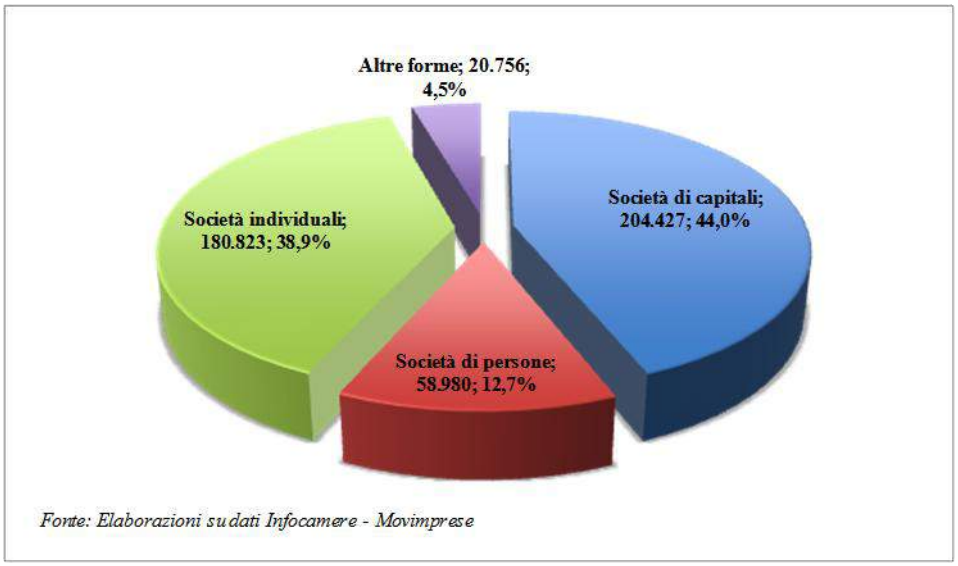

Figura 25 - Distribuzione % delle imprese attive nei settori industriali, commerciale e dei servizi alle imprese e alle famiglie nel comune di Roma. Anno 2009.

Nel comune di Roma prevalgono le attività professionali, scientifiche e tecniche (oltre a quelle commerciali).

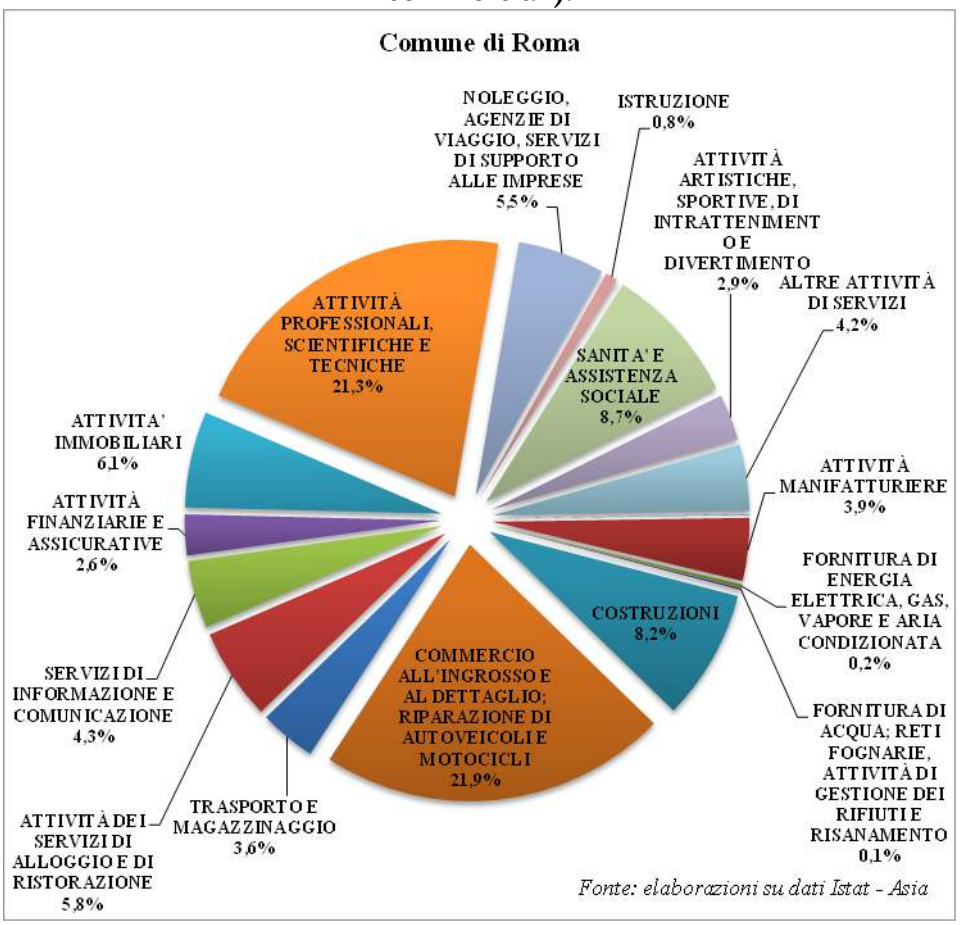

Figura 26 - Distribuzione % delle imprese attive nei settori industriali, commerciale e dei servizi alle imprese e alle famiglie nell'hinterland. Anno 2011.
Nell'hinterland romano prevalgono le imprese attive nel settore del commercio all'ingrosso e al dettaglio e nelle costruzioni.

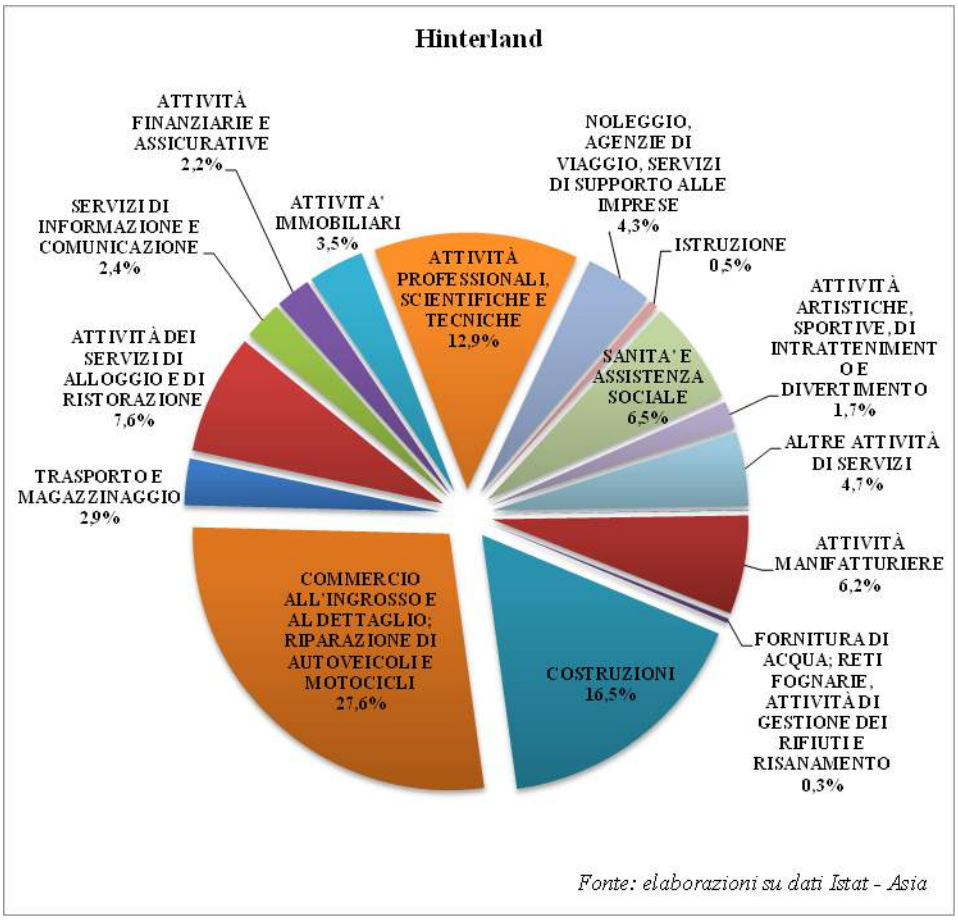

<u>Commercio estero</u>: anche il commercio con l'estero romano risente del clima generale di crisi economica registrando importanti flessioni.

Nel 2013, nonostante il perdurare della crisi economica, gli scambi con l'estero dell'Italia hanno registrato flessioni modeste (-0,1% per l'export e -5,5% per l'import).

La provincia di Roma ha, invece, registrato riduzioni molto più importanti con le esportazioni in calo dell'8,7% e le importazioni del 21,1%. Il 2013 è stato il primo anno, dopo il 2009, per cui l'export romano si è contratto. Dal 2010, tuttavia, il tasso di incremento delle esportazioni, pur restando positivo, ha mostrato un'evidente decelerazione.

La quota delle esportazioni romane sul totale nazionale è stata del 2,1% nel 2013, in leggera diminuzione rispetto agli anni precedenti. Si tratta comunque di una quota relativamente "bassa" per un'economia che contribuisce con una per una parte cospicua al Pil nazionale. Il motivo principale di tale bassa propensione all'export è individuabile nella forte terziarizzazione dell'economia romana, strettamente connessa a sua volta al ruolo di Roma Capitale.

Nel 2013 i settori merceologici per cui nell'area romana sono stati registrati i valori più elevati delle esportazioni sono stati quello delle sostanze e dei prodotti chimici (17,6%) e degli articoli farmaceutici, chimico-medicinali e botanici (15%). Su un buon livello sono risultati anche l'export dei mezzi di trasporto (10,4%), dei computer, apparecchi elettronici e ottici 10,8%) e di coke e prodotti petroliferi raffinati (9,6%).

Rispetto al 2012 sono risultate in forte contrazione le esportazioni di coke e prodotti petroliferi raffinati, di prodotti dell'estrazione di minerali e, di metalli di base e prodotti in metallo, di prodotti dell'editoria e audiovisivi, di mezzi di trasporto e di prodotti alimentari, bevande e tabacco.

In forte aumento sono risultate invece le esportazioni di prodotti delle attività artistiche di intrattenimento e divertimento e dei prodotti delle attività di trattamento dei rifiuti, che però hanno un peso limitato nella composizione dell'export. Buona è stata anche la performance di articoli farmaceutici, chimico-medicinali e botanici e di macchinari e apparecchi.

Rispetto alla media nazionale nell'area romana emerge una maggiore specializzazione delle esportazioni relativamente ad armi e munizioni (17,7% del totale nazionale), a saponi e detergenti (12,7% del totale nazionale), ai prodotti delle attività artistiche, sportive, di intrattenimento e divertimento (11,5% del totale nazionale), ad aeromobili, veicoli spaziali e relativi dispositivi (8,5% del totale nazionale), a computer ed apparecchi elettronici ed ottici (7,1% del totale nazionale) e a medicinali e preparati farmaceutici (6,8% del totale nazionale).

Tabella 3 - Bilancia commerciale in valore (milioni di euro) per il totale delle attività economiche. Anno 2013

	Provincia di Roma			Italia	
	mln euro	Var. % '13/'12		mln euro	Var. % '13/'12
Esportazioni	8.366	-8,7%		389.854	-0,1%
Importazioni	17.783	-21,1%		359.454	-5,5%
Saldo	-9.418			30.400	
Fonte: Elaborazioni su dati Istat					

Figura 27 - Totale interscambio commerciale in valore della Provincia di Roma (milioni di Euro). Anni 2008 – 2013

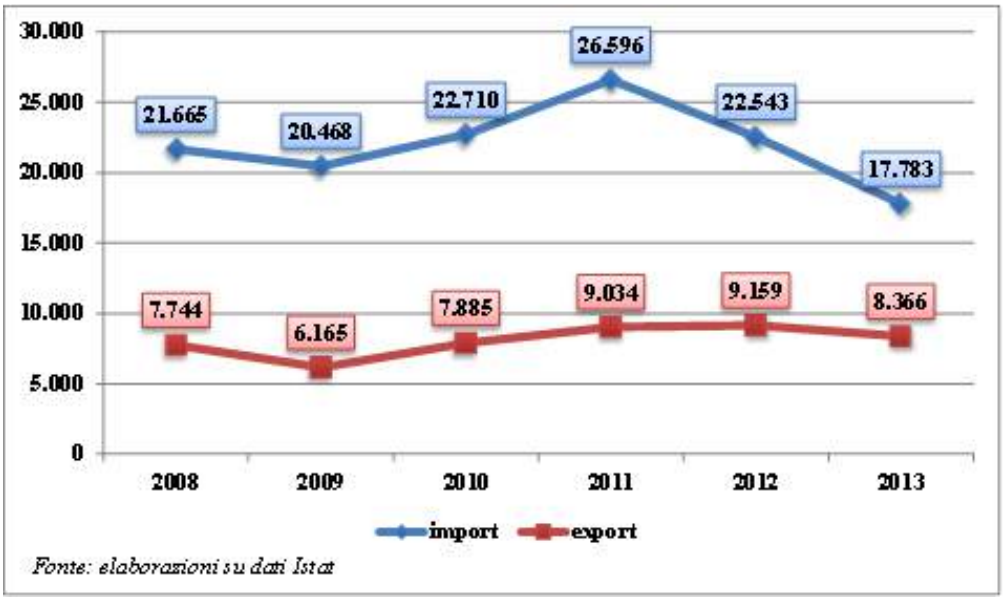

Figura 28 - Distribuzione % delle esportazioni della Provincia di Roma secondo il Paese di destinazione. Anno 2013.

I principali Paesi di destinazione dell'export romano sono la Germania, la Francia e gli Stati Uniti, seguiti da Giappone e Regno Unito. Seppur con quote basse, sono presenti anche mercati emergenti quali Cina, Hong Kong, Emirati Arabi Uniti, Russia e Arabia Saudita..

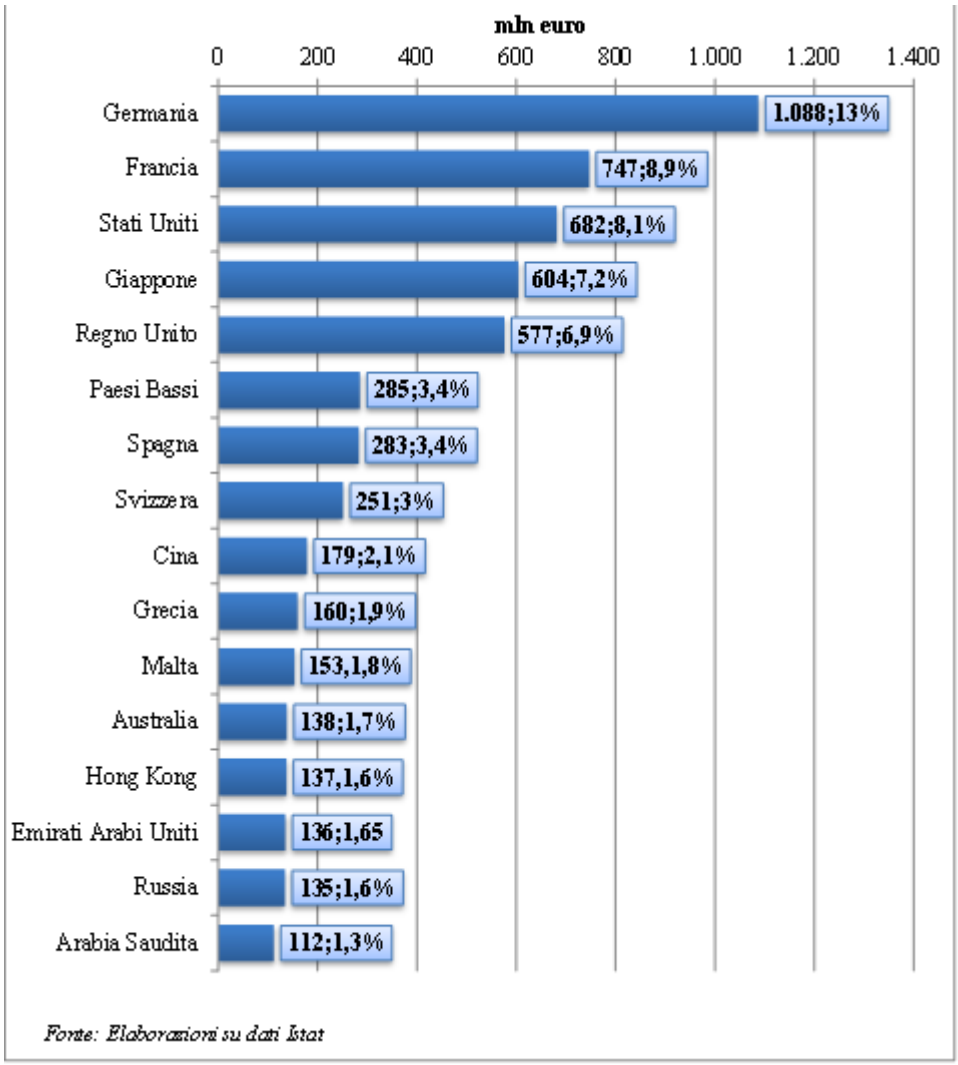

Nella comparazione tra i contribuenti residenti nelle 10 province metropolitane, si osserva quanto segue:

- ✓ la provincia di **Roma** si situa al **1° posto** per il numero di contribuenti (**2,7 milioni**) rivelandosi così come quella con la più **ampia platea di contribuenti** del Paese e precedendo quella di **Milano** (**2,3 milioni** di contribuenti) che si posiziona al **2° posto**;
- ✓ conseguentemente la provincia di **Roma** si colloca anche al **1° posto** per quanto riguarda il **valore dell'imponibile complessivo prodotto** (**66,4 miliardi di euro**) precedendo quella di **Milano** (61,1 miliardi di euro) che si situa al **2° posto.** Nettamente distanziate risultano le altre province;
- ✓ i contribuenti residenti nella provincia di **Roma** si posizionano al **2° posto** per il valore del **reddito medio per contribuente Irpef** (**24.122 euro**), mentre i contribuenti della provincia di **Milano** si collocano ad una discreta distanza al **1° posto** (con ben **27.057 euro pro-capite**);
- ✓ la provincia di **Roma** si pone soltanto al **7° posto** per il grado di partecipazione dei residenti alla contribuzione IRPEF locale (i contribuenti equivalgono al **68,5**% dei residenti), mentre nelle province di Genova e di **Bologna** si evidenzia il **massimo livello di partecipazione alla contribuzione** (oltre il **76%** tra i residenti risultano contribuenti). La provincia di **Milano** si posiziona al **4° posto** per livello di partecipazione (con quasi il **74%** di contribuenti tra i residenti);
- ✓ la provincia di **Roma** si situa al **4° posto** nella scala del ***disagio reddituale***[11], con la presenza del **29%** di contribuenti a **basso reddito imponibile** (*sino a 10.000 euro*) precedendo tutti gli altri comuni capoluogo del centro-nord considerati. Spicca la particolare posizione di **Bologna** che con il **21,6%** di contribuenti a basso reddito rappresenta la provincia metropolitana a minore presenza di disagio reddituale. Su valori simili si collocano anche Milano e Torino. Al **1° posto** della scala del disagio reddituale si posiziona la provincia di **Reggio Calabria** in cui si rileva un'incidenza di contribuenti a basso reddito **superiore al 47%.** Valori elevati(superiori al 38%) si registrano anche per Napoli e Bari;
- ✓ le province di **Milano** e di **Roma** si collocano invece in testa alla scala di ***agio reddituale*** *(incidenza dei contribuenti con redditi imponibili pari o superiore ai 70.000 euro)*, posizionandosi rispettivamente al **1° posto** (con il **4,3%** di **contribuenti ad alto reddito imponibile**) ed al **2° posto** (con il **3,7%** di contribuenti ad alto reddito). La provincia di **Reggio Calabria** si colloca invece all'**ultimo posto** della scala di agio reddituale (con appena lo **0,9%** di contribuenti ad alto);
- ✓ nella scala di ***asimmetria reddituale estrema*** [12] la provincia di **Reggio Calabria** (che conta **solo 2 contribuenti a reddito elevato ogni 100 contribuenti a reddito minimo**) si situa all'ultimo posto nella **scala di asimmetria** che segnala la tendenza alla concentrazione di ricchezza reddituale, mentre all'opposto della scala si posizionano la provincia di **Milano** (con ben 19 contribuenti a reddito elevato ogni 100 contribuenti a reddito minimo), seguita dalla provincia di **Bologna** (con 14 contribuenti a reddito elevato ogni 100 contribuenti a reddito minimo) e dalla provincia di **Roma** con **13** contribuenti a reddito elevato ogni 100 contribuenti a reddito minimo).
- ✓ la provincia di Roma è quella che presenta, insieme a Milano, livelli di concentrazione del reddito maggiori. L'indice di concentrazione di Gini, che misura come un bene divisibile (in questo caso il reddito) viene diviso tra la popolazione, è pari a 0,46 in una scala che varia tra 0 (caso di equidistribuzione) a 1 (caso di concentrazione di tutto il reddito nelle mani di una sola persona).

---

[11] Il *disagio reddituale* ed all'opposto *l'agio reddituale* sono i due indicatori di composizione per classi di reddito utilizzati in questa analisi. Gli indicatori sono stati ricavati valutando l'incidenza dei contribuenti con imponibile sino a 7.500 euro (il cui valore misura il "disagio reddituale" tra la popolazione) e l'incidenza dei contribuenti con imponibile pari o superiore ai 70.000 euro (il cui valore misura "l'agio reddituale" tra la popolazione).

[12] L'indicatore di *asimmetria reddituale estrema* è un ulteriore indicatore ("sperimentale") predisposto per questa analisi che tenta di ricondurre a **sintesi** la valutazione della **variabilità** territoriale della **relazione numerica** che si osserva tra i **contribuenti *estremi*:** quelli a **reddito elevato** (pari o superiore ai 70.000 euro) e quelli a **reddito minimo** (sino a 10.000 euro). L'indicatore di tipo *proxy* si fonda sull'ipotesi che quanto più lo stock dei redditi elevati risulta inferiore a quello dei redditi minimi tanto più si evidenzia nel sistema territoriale sottostante che li determina la presenza di fattori culturali, sociali ed economici che agiscono in modo asimmetrico nella produzione e distribuzione del reddito, così favorendo fenomeni di concentrazione della ricchezza.

I redditi ai fini Irpef: la provincia di Roma può contare su redditi medi superiori alla media nazionale

I risultati del confronto tra i due ambiti territoriali dell'area romana hanno evidenziato quanto segue:

- ✓ i **contribuenti residenti** nel **comune di Roma** rappresentano il **68%** dei **contribuenti residenti nella provincia** e producono ben il **74% del reddito imponibile provinciale**;
- ✓ i residenti nel **comune di Roma** presentano un **maggior livello di partecipazione fiscale** di quelli residenti nell'insieme dei 120 comuni dell'hinterland: tra i residenti nel capoluogo i contribuenti rappresentano il **71,5%** mentre nell'insieme dei comuni dell'hinterland i contribuenti equivalgono al **63%** dei residenti;
- ✓ tra i contribuenti residenti nel **comune di Roma** il **reddito medio imponibile** risulta pari a **26.215 euro** contro un reddito medio imponibile osservabile nell'ambito dell'**insieme dei 120 comuni dell' hinterland** provinciale che è pari a **29.637 euro**. In ogni caso occorre precisare come nei singoli comuni di hinterland si osservano sia **redditi medi imponibili comunali** di valore superiore a quello di Roma (ad esempio nei comuni di **Grottaferrata** (con 27.674 euro) e **Formello** (con 27.583 euro), sia **redditi medi notevolmente inferiori a quelli di Roma** (ad esempio nei comuni di **Vallepientra** (con 12.040 euro) **e Vivaro Romano** (con 14.317 euro)**;**
- ✓ **l'agio reddituale** dei contribuenti residenti nel **comune di Roma** risulta **superiore** a **quello dei contribuenti** residenti nell'**insieme dei comuni dell'hinterland** (**4,7%** di incidenza degli alti redditi contro il **3,7%**), cosi come il livello di **disagio reddituale** dei contribuenti residenti nel **comune di Roma** risulta **inferiore** a quello dei **contribuenti residenti nell'hinterland** (**28,1%** di incidenza di bassi redditi contro il 31,4%).

Figura 29 - Reddito imponibile medio per contribuente nelle province metropolitane. Esercizio fiscale 2012.
I contribuenti di Roma si posizionano al 2° posto a discreta distanza da quelli della provincia di Milano per il livello medio di reddito imponibile per contribuente.

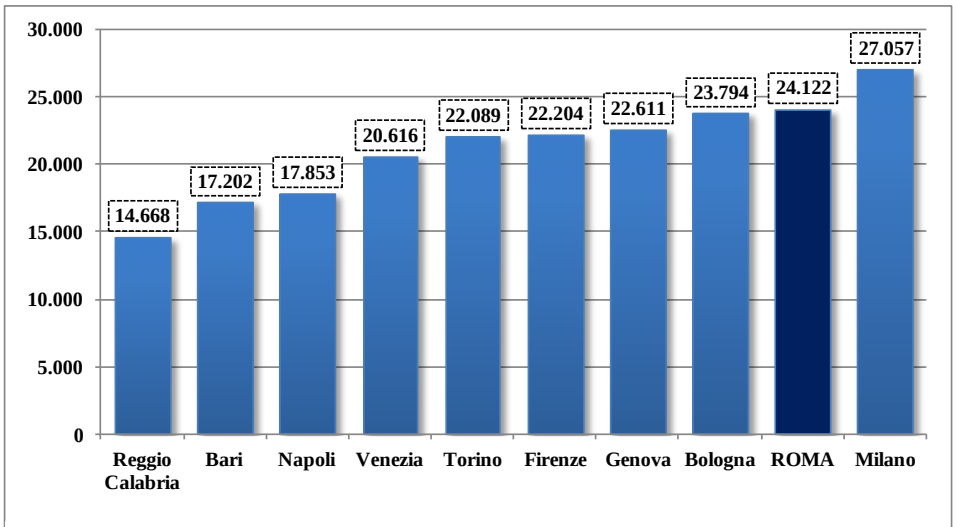

Fonte: Elaborazioni su dati MEF - Agenzia delle entrate

Figura 30 - Reddito imponibile medio per contribuente (euro) nei 10 comuni della provincia di Roma con imponibile medio più basso. Esercizio fiscale 2012.

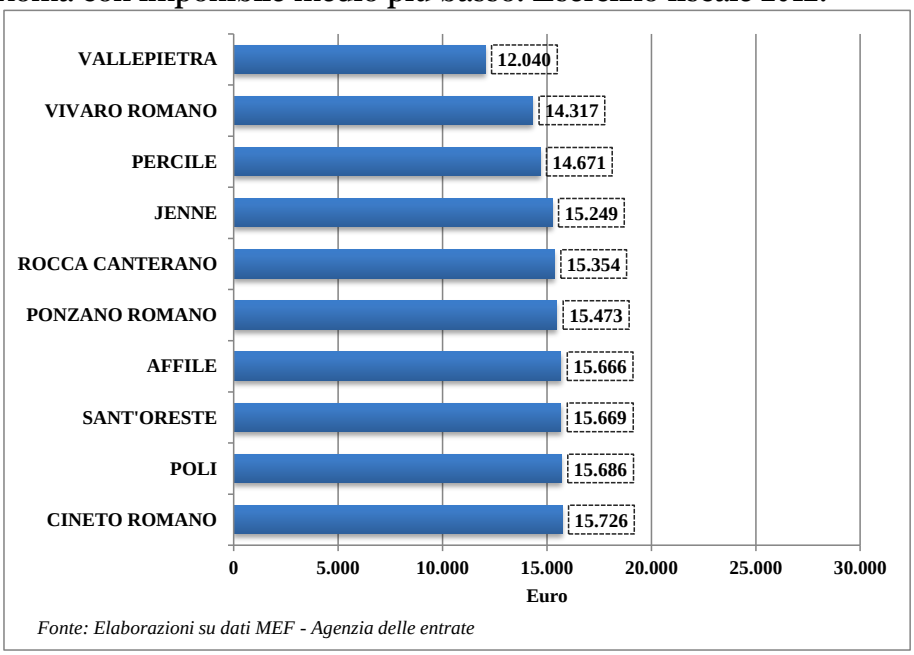

Figura 31 - Reddito imponibile medio per contribuente (euro) nei 10 comuni della provincia di Roma con imponibile medio più elevato. Esercizio fiscale 2012

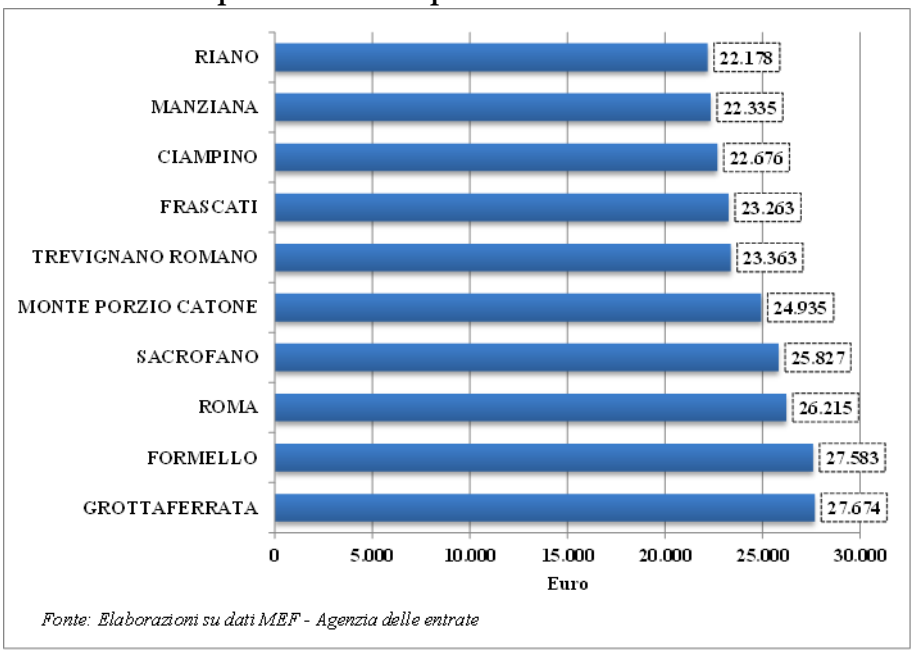

4. LE INFRASTRUTTURE

La dotazione strutturale della provincia di Roma, secondo quanto elaborato **dall'Istituto Tagliacarne è pari a 203 (fatto 100 il valore dell'Italia), in aumento rispetto al 194 registrato nel 2001**. Con questo valore la provincia di Roma si colloca all'ottavo posto in Italia. Andando nel dettaglio delle specifiche infrastrutture si rileva quanto segue:

- ✓ la Provincia di Roma cura la gestione, la manutenzione e la vigilanza di oltre 2300 km di strade; inoltre tramite le sue articolazioni amministrative, verifica la situazione di incidentalità specie su quelle arterie in cui il rischio di incidentalità stradale e più ampio e svolge un ruolo primario nella progettazione delle varie opere stradali.
- ✓ Per quanto concerne invece la rete ferroviaria sul territorio della provincia insistono 605 km di rete ferroviaria e, dato del 2009, vi erano 96 stazioni. L'area romana presenta il più alto numero di stazioni ferroviarie sul suo territorio, precedendo di gran lunga le province di Torino e Milano che contano ambedue 61 stazioni.
- ✓ Sono due i principali porti del territorio romano, Civitavecchia e Fiumicino. Di rilevanza prettamente turistica sono il nuovo porto di Ostia, il porto di Anzio e quello di Nettuno.
- ✓ Ottima è la dotazioni di aeroporti nell'area romana. Tre dei 47 aeroporti nazionali sono situati nell'area provinciale romana per un totale di 6 delle 61 piste italiane. L'aeroporto principale è quello di Roma Fiumicino. Nel 2011 sono transitati 38 milioni di passeggeri, imponendosi così come primo scalo nazionale e settimo aeroporto di Europa. Segue poi lo scalo di Ciampino con circa 4 milioni di passeggeri l'anno che ha subito negli anni un notevole sviluppo grazie all'apporto delle compagnie low-cost. Vi è infine l'aeroporto dell'Urbe che attualmente svolge fondamentalmente funzioni di aeroclub. Infine vi è nel territorio del comune di Pomezia l'aeroporto militare di Pratica di Mare che rappresenta con i suoi 830 ettari è l'aeroporto militare più grande di Europa.

Scuola e istruzione

Nella provincia di Roma sono presenti **2.888 scuole** (**a.s. 2011/2012**) di ogni ordine e forma di gestione, per un totale di **27.253 classi** che hanno accolto **601.101 alunni.** Nell'area romana sono concentrate il 5 % delle scuole nazionali e ben il 6,5% degli alunni, con un conseguente maggiore affollamento delle classi rispetto alla media nazionale che riguarda soprattutto la scuola primaria.

L'offerta formativa della Provincia di Roma è **molto ampia dal punto di vista della varietà di indirizzi scolastici. T**uttavia, l'offerta formativa allestita nell'area romana è distribuita diversamente all'interno del territorio provinciale e una delle discriminanti più evidenti è quella intercorrente fra i distretti scolastici presenti nel comune di Roma e i distretti scolastici dell'hinterland.

Emerge come **un terzo delle classi si concentri nei comuni dell'Hinterland così come un terzo della popolazione studentesca**.

Per quanto riguarda l'analisi dell'offerta scolastica emerge come ci sia una **preferenza generale degli studenti dell'area romana** oltre che per il **liceo classico** e **scientifico** (complessivamente il 46,5% degli studenti), anche per **gli istituti tecnici** (27,5%).

Tale preferenza generale, però, è delineata diversamente tra comune di Roma e Hinterland. Infatti **nel comune di Roma** la percentuale di iscritti al liceo classico sul totale iscritti è del 21,3%, mentre, seppure elevata, la percentuale di iscritti alla stessa scuola sul totale degli iscritti è nell'**hinterland** del 13,1

Tra **gli studenti dell'hinterland** si delinea invece una maggiore propensione verso **gli indirizzi scolastici** che forniscono una **preparazione specifica per un inserimento agevolato nel mercato del lavoro,** come ad esempio gli istituti tecnici (raccolgono nell'hinterland il 33% degli studenti complessivamente iscritti alle scuole secondarie superiori) e gli istituti professionali (20% degli iscritti).

Questa diversa propensione per i vari indirizzi di studio può spiegarsi sia nei termini di diverse vocazioni economiche che caratterizzano porzioni territoriali dell'hinterland, sia nei termini di una distribuzione di offerta formativa fra il comune di Roma ed il resto del territorio provinciale profondamente differenziata negli indirizzi scolastici.

Tabella 4 - Scuole e alunni nell'area metropolitana romana (a.s. 2011-2012 Fonte: Ns. elaborazione su dati Miur)

Ambito territoriale	Scuole	Classi	Alunni
Area metropolitana Romana	**2.888**	**27.253**	**601.101**
Italia	56.631	412.383	8.961.159
% Roma/Itala	5,1	6,6	6,7

Tabella 5 - Numero medio alunni per classe nell'area romana, per grado di istruzione (a.s. 2011-2012. Fonte Ns. elaborazione su dati Miur)

	n. medio alunni per classe	
Ordine scuola	**Area metropolitana di Roma**	**Italia**
Infanzia	**23,6**	23,2
Primaria	**20,52**	19,2
Secondaria I grado	**24,2**	26,7
Secondaria II grado	**21,64**	21,1

Figura 32 – Gli indirizzi scolastici scelti dagli studenti nell'area romana. Confronto capoluoto e hinterland (a.s. 2001-2012. Fonte: Ns. elaborazione su dati Miur)

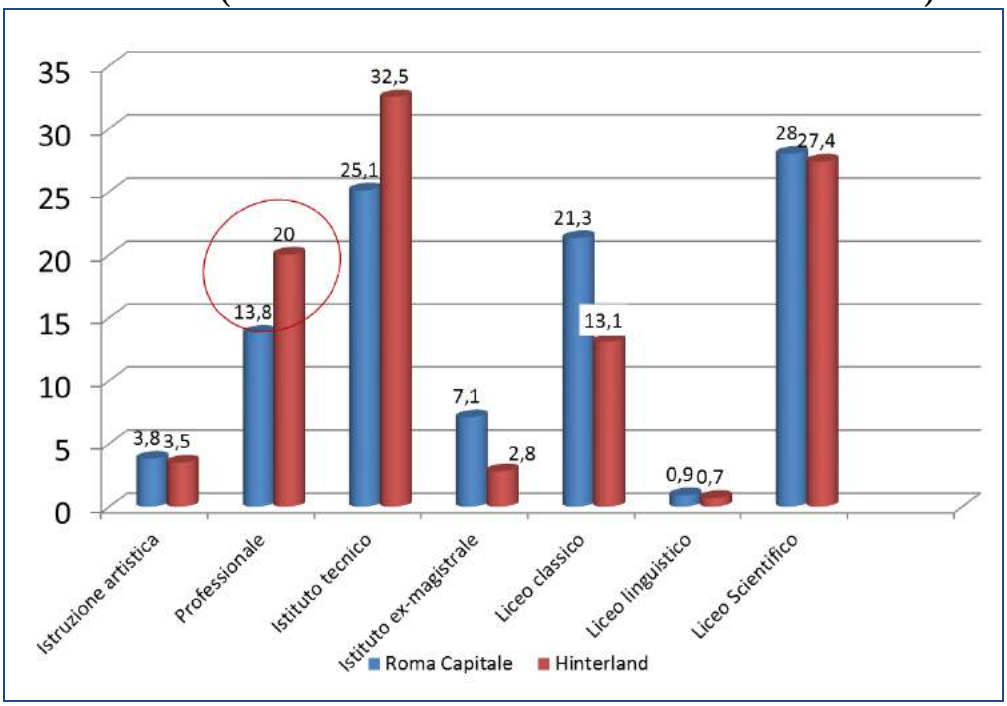

5. I DISTRETTI SOCIO-SANITARI DEL TERRITORIO DELLA PROVINCIA DI ROMA: UNA LETTURA DI INSIEME.

Nelle pagine seguenti si può leggere una breve descrizione dei distretti socio-sanitari secondo le principali variabili demografiche, economiche e sociali. Per una completezza di informazione si rimanda alla lettura delle schede relative ai distretti e ai singoli comuni come, attraverso una lettura puntuale di alcuni indicatori è possibile ricavare un profilo socio-economico del territorio dei singoli comuni e dei relativi distretti socio-sanitari. Per una maggiore comprensione degli indicatori in esse indicati si consiglia di prendere visione della descrizione dei metadati riportati prima delle schede.

Gli indicatori demografici

Sono 17 i distretti Socio Sanitari in cui sono organizzati i 121 comuni della provincia Roma. La composizione interna dei distretti varia sia per la numerosità dei comuni che afferiscono a ciascuna di esse, sia per il numero di abitati complessivi che in ciascuna sono comprese. Il Distretto che annovera il maggior numero di comuni è il G4 che conta ben 22 comuni dell'area sublacense, in gran parte comuni montuosi e fra i più distanti da Roma, mentre il distretto D1 include un solo comune. I distretti F2, H3,

H4, H5 e H6 annoverano solo due comuni, fra i più rilevanti demograficamente di tutto il territorio provinciale.

Tabella 6 - I distretti socio-sanitari un profilo generale

DISTRETTI	NUMERO DI COMUNI	POPOLAZIONE PRIMO GENNAIO 2014	SUPERFICIE IN KMQ COMPLESSIVA
D1	1	74.855	213,9
F1	4	80.916	383,1
F2	2	77.193	160,3
F3	5	55.908	318,2
F4	17	109.578	458,4
G1	3	94.307	85,1
G2	9	125.759	314,3
G3	17	84.194	369,8
G4	22	34.164	457,4
G5	10	82.669	233,7
G6	9	76.597	358
H1	7	95.451	146,1
H2	6	109.019	125,6
H3	2	79.506	37,2
H4	2	109.492	158,7
H5	2	66.368	140,8
H6	2	101.946	115,3

Il distretto più popoloso è il distretto G2, con 125.759 abitanti e che serve 9 grandi comuni tra cui Guidonia Montecelio. Quello meno popoloso è il distretto G4 in cui risiedono 34.164 abitanti, benchè quello con il maggior numero di comuni.

La più alta densità demografica viene registrata nel distretto H3 che, comprende i soli comuni di Marino e Ciampino. In questo distretto la densità è di 2.137,8 residenti per kmq, un valore che si avvicina molto ai livelli del comune capitale (2.224,2 ab/kmq), segnalando l'estremo livello di urbanizzazione di questo distretto specie con riferimento al comune di Ciampino. Il dato assume ancor più valore se lo confrontiamo con quello dell'hinterland inteso nel suo complesso in cui la densità media di attesta sui 57,7 abitanti per chilometro quadro.

Per quanto concerne la presenza di cittadini stranieri, il distretto che ospita il numero maggiore di stranieri residenti è il distretto F4, cui afferiscono 17 comuni, tra cui Campagnano di Roma, Fiano Romano e Sacrofano, con 15.931 residenti stranieri al 1 gennaio 2014, pari al 14,5% della popolazione residente nel distretto. Solo 2.473 residenti stranieri invece per il distretto G4 (che conta 22 comuni). pari al 7,2% della popolazione totale, mentre il distretto con la minore incidenza di stranieri è l'F1

(Allumiere, Tolfa, Civitavecchia e Santa Marinella) con il 6,3% di stranieri sulla popolazione residente. Si ricorda che la percentuale di stranieri nell'hinterland nel suo complesso è pari al 10% della popolazione totale.

In riferimento alla struttura di età della popolazione distretti "meno vecchi", nei quali l'indice di vecchiaia (anziani di 65 anni e oltre per 100 bambini e ragazzi sino a 14 anni) è rispettivamente 86 e 87 - sono quelli litoranei di Fiumicino Distretto D1 e di Pomezia e Ardea Distretto H4. Mentre la presenza relativa di anziani di 85 anni e oltre tra gli anziani di 65 anni e oltre, che segnala il tasso di "vecchiaia" estrema tra la popolazione anziana e conseguentemente anche il grado di rischio e di marginalizzazione sociale ed economica tra gli anziani residenti, si riscontra nel Distretto G4, con un indice di criticità sociale del 17, 3%. Tra questi cittadini, l'incidenza dei vedovi anziani sulla popolazione anziana è ben del 35.

Graf. 1 - Incidenza delle famiglie unipersonali sul totale delle famiglie, per distretto socio-sanitario. Censimento 2011.

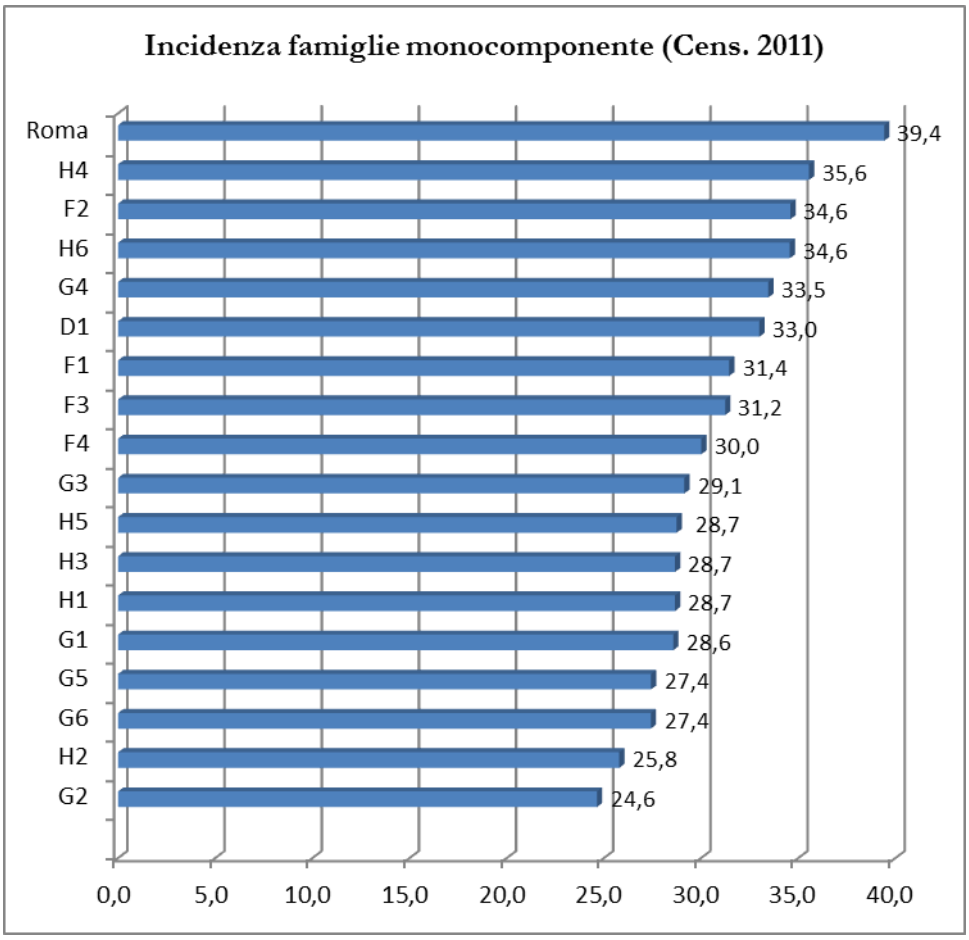

Come si può notare dal grafico precedente, è molto alta nei distretti litoranei – H6 che comprende Anzio e Nettuno, H4 che comprende Pomezia e Ardea, F2 che comprende Cerveteri e Ladispoli e D1 che comprende Fiumicino -, l'incidenza di famiglie unipersonali, tra il 34,6 e il 35,6 per cento di "single" sul totale delle famiglie del distretto, con valori prossimi a quelli del comune capoluogo (39,4%). In valori assoluti, le famiglie monocomponente sono nell'hinterland 166.116 su 553.496 famiglie, di cui 46.379 – circa il 28% - in questi quattro distretti.

Gli indicatori economici

Per quanto concerne la ricchezza personale, l'incidenza dei redditi medio bassi, compresi tra i 10.000 ed i 15.000 euro annui (valori al 31.12.2012, registrati al Ministero dell'Economia e delle Finanze), è maggiore nel distretto G5, che comprende 10 comuni, tra cui Cave, Palestrina e Zagarolo, con un valore del 15,2% di redditi "medio-bassi" sul totale dei redditi dichiarati. Nell'hinterland l'incidenza si attesta sul 14,1%, mentre a Roma all'11,4%. I dettagli per distretto nel grafico seguente.

Graf. 2 - Incidenza dei redditi tra i 10.000 e i 15.000 euro annui nei 17 distretti socio sanitari dell'hinterland romano. Anno 2012. Fonte: MEF.

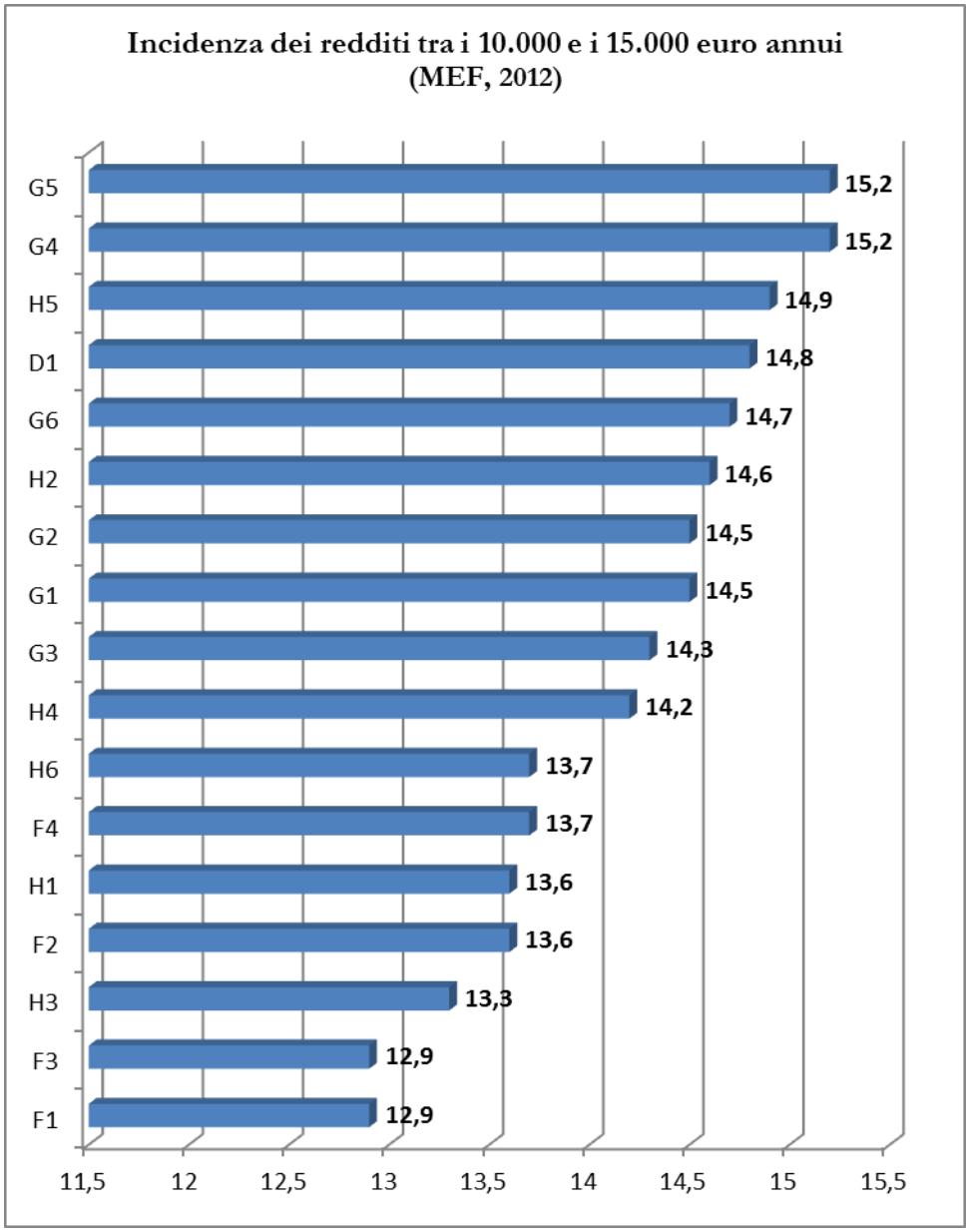

L'incidenza, invece, dei redditi più alti (oltre i 75.000 euro annui) si registra nel Distretto dei "Castelli romani", il distretto H1, che comprende i 7 comuni di Colonna, Frascati, Grottaferrata, Montecompatri, Monte Porzio Catone, Rocca di Papa e Rocca Priora, e tale incidenza dei redditi più alti si attesta sul 3,2%, contro lo 0,6% del distretto G4, che pure comprende ben 22 comuni, e rispetto all'1,6% dell'insieme dei comuni di hinterland.

Sul totale delle 332.063 pensioni erogate dall'Inps nell'hinterland al 1 gennaio 2014, 140.568 sono pensioni di vecchiaia, il 42,3%. Il distretto dove sono erogate il maggior numero di pensioni è il Distretto F4, con 30.982 trattamenti erogati, di cui 13.328 di pensioni di vecchiaia; nel distretto l'indice di vecchiaia è di 96 anziani ogni 100 minori tra 0 e 14 anni, mentre il Distretto più "vecchio" è il distretto G4, con un indice di vecchiaia di 182, dove su 10.709 pensioni, 3.781 sono di vecchiaia; il distretto G4 comprende però solo 34.164 residenti al 1 gennaio 2014. Un dato importante è dato dal numero di pensioni sociali erogate, in quanto segnalano situazioni di potenziale disagio sociale. Il Distretto F4 si conferma anche come quello in cui sono erogati il maggior numero di assegni sociali pari a 2.828.

Graf. 3 - Numero pensioni di vecchiaia erogate dall'Inps nell'anno 2014 per distretto socio-sanitario.

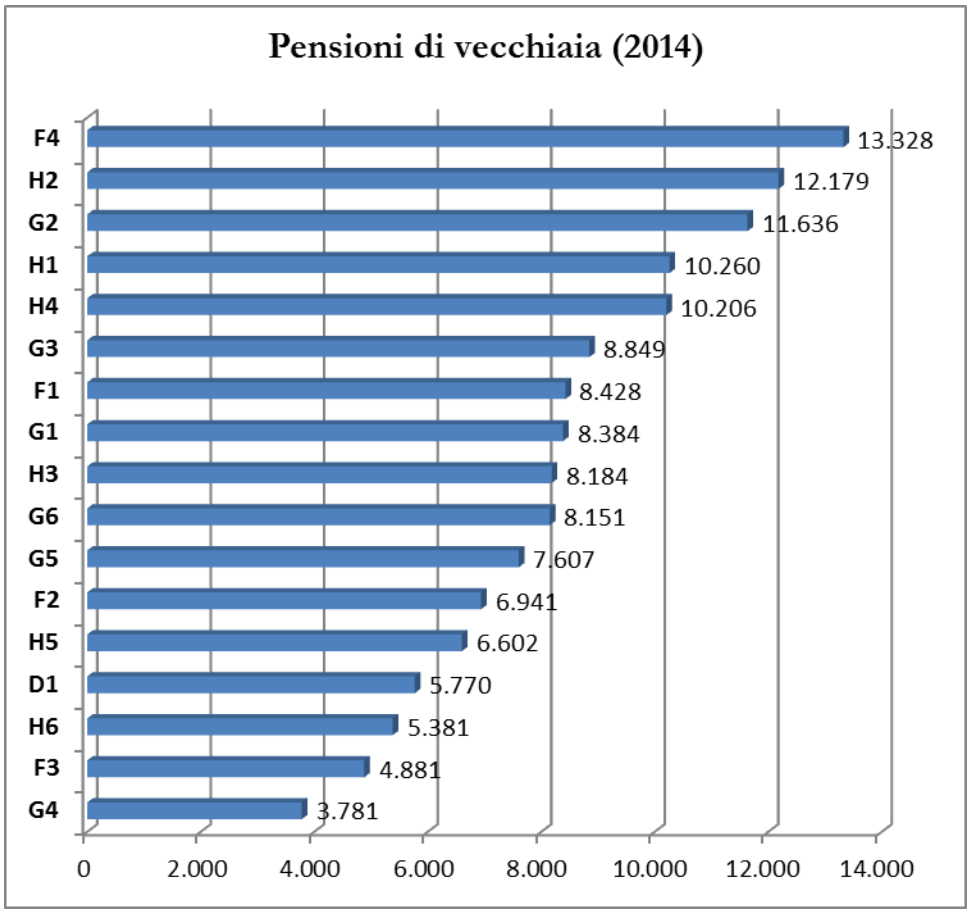

Graf. 4 - Numero pensioni sociali erogate dall'Inps nell'anno 2014 per distretto socio-sanitario.

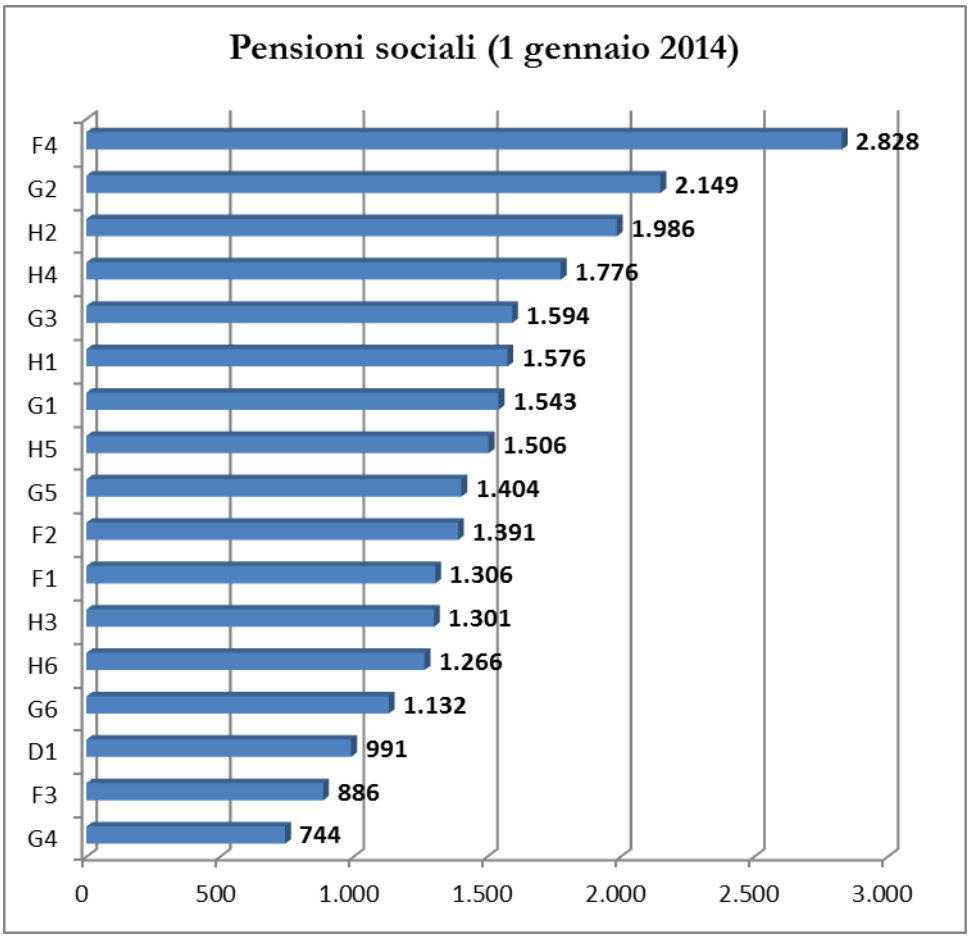

Le 79.244 imprese attive presenti nei 120 comuni di hinterland nel 2011, sono nei 17 distretti come descritto dal grafico sottostante.

Graf. 5 – Numero di imprese attive nel territorio dei distretti socio-sanitari di hinterland. (Fonte: Censimento dell'Industria e dei Servizi ISTAT, Anno 2011).

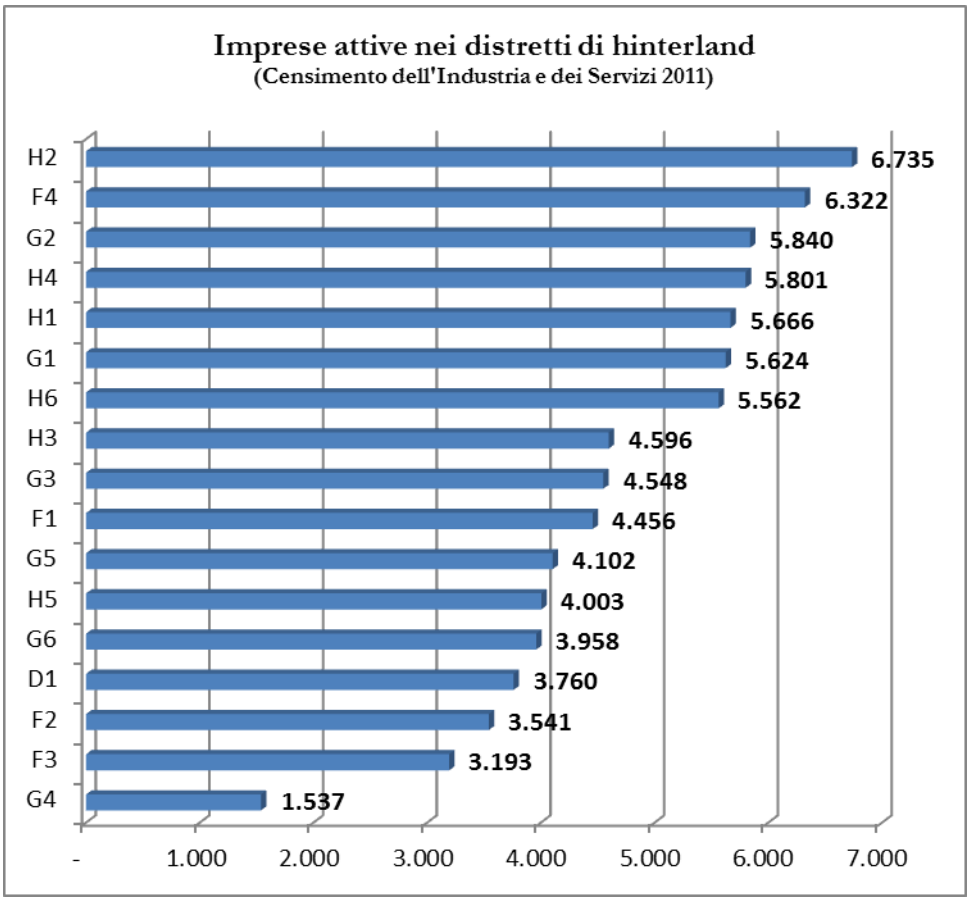

Nel complesso degli abitanti dell'hinterland (1.457.922 residenti al 1 gennaio 2014), si trovano quindi una media di 5,7 imprese attive ogni 100 abitanti. La quota maggiore spetta al distretto dei Castelli Romani (H2) che registra ben 6.735 imprese attive (circa 6,2 imprese attive ogni 100 abitanti), seguito dal distretto F4 – dove sono tra i 17 comuni Fiano Romano, Riano, Sacrofano, che registra 6.322 imprese attive censite dall'Istat nel 201, con un tasso di 5,8 imprese per abitante. Il numero di imprese minore lo troviamo invece nel distretto di seconda cintura G4 - che comprende tra gli altri Affile, Riofreddo, Vallepietra - con solo 1.537 imprese in ben 22 comuni, con un'incidenza di 4,5 imprese per abitante.

Il numero medio degli addetti nelle imprese attive, sempre nel 2011, oscilla tra 1,9 addetti per impresa nel distretto G4 e 8,6 addetti per impresa nel distretto D1 di Fiumicino. Questo indicatore valuta la dimensione media delle imprese operanti nel comune. Più è piccola la dimensione delle imprese più il sistema economico tende ad essere fragile. Di seguito, il grafico con i tassi per distretto, dove possiamo notare che, tranne per i distretti D1 e H4, le imprese occupano circa tra 2 e 3 addetti ciascuna. Dal grafico emerge chiaramente come i distretti in cui vi è la presenza di imprese con il più alto numero medio di addetti sono quelli in cui sono presenti le aree industriali tradizionali del nostro

territorio e i grandi poli infrastrutturali aeroportuali (Civitavecchia, Fiumicino, ma anche le aree del distretto di Colleferro, di Pomezia e dei Castelli Romani).

Graf. 6 – Numero medio degli addetti nelle imprese attive per distretto socio sanitario. Anno 2011.

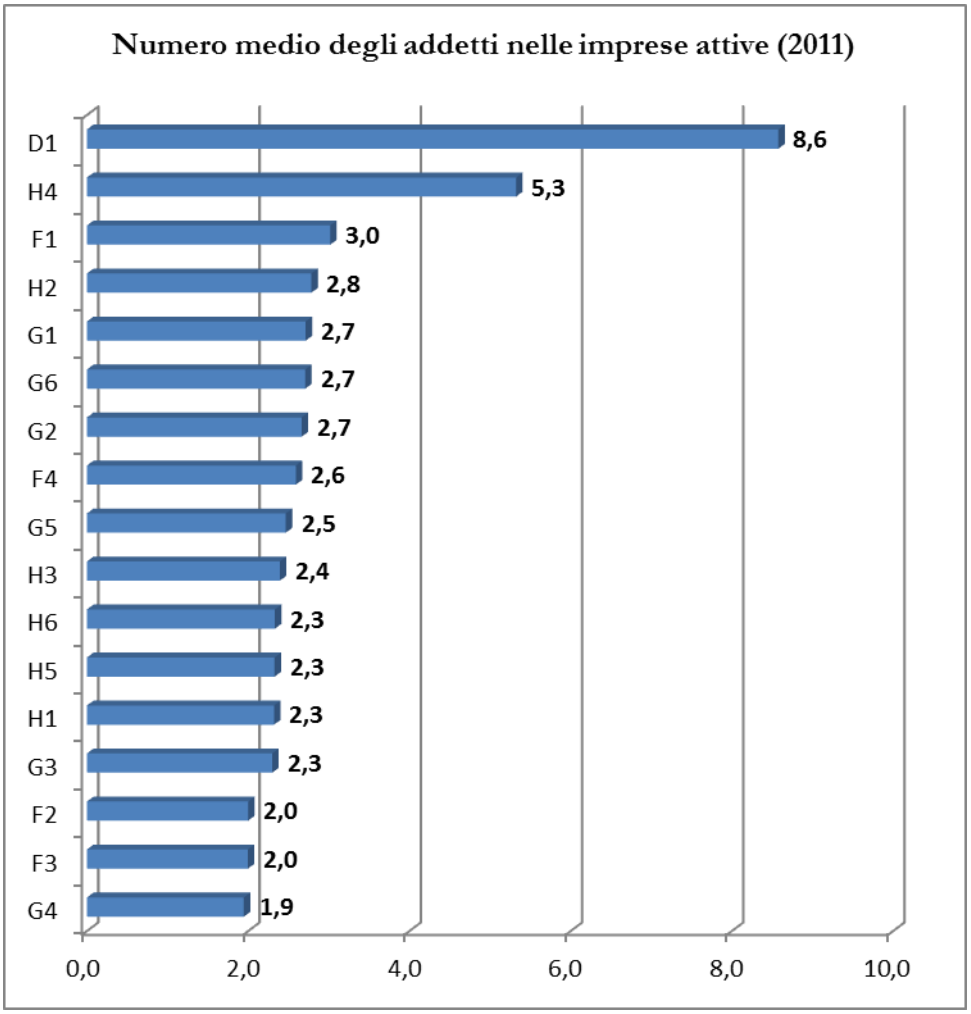

La sicurezza del territorio

Sul versante della sicurezza nei territori dei 17 distretti di hinterland, si rilevano nel complesso 58.645 reati commessi nel 2011. L'indice di delittuosità inteso come il numero di delitti compiuti nell'anno ogni 10.000 abitanti assume il suo valore minimo, 209,5, nel distretto G4. Lo stesso indice assume il valore preoccupante di 1.066,6 nel distretto D1 di Fiumicino, ben più alto anche di quello registrato nel comune di Roma, che si attesta su 756,1 reati compiuti ogni 10.000 abitanti.

Per quanto riguarda, invece, gli incidenti stradali, rilevati dall'ACI nel 2011, nei 17 distretti assommano a 3.934, di cui il 10,8 per cento nel solo distretto litoraneo H4, che comprende Pomezia e Ardea. Di seguito, il grafico 5 con i dettagli per distretto.

Graf. 7 – Numero di incidenti stradali nel territorio dei 17 distretti socio-sanitari di hinterland romano. Fonte: ACI. Anno: 2011.

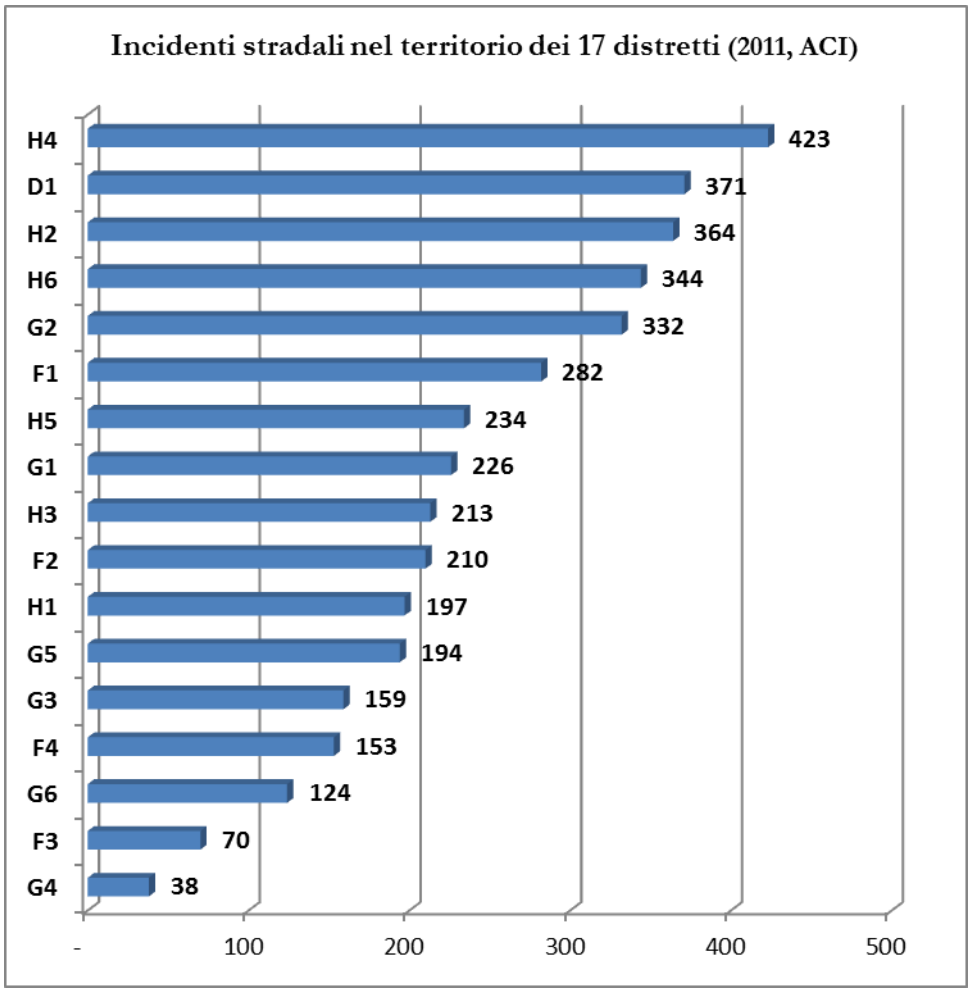

Nel campo della sicurezza sul lavoro, degli 8.531 infortuni sul lavoro denunciati all'Inail nel 2013, nel territorio dell'hinterland romano, ben 1.595 si sono verificati nel solo distretto D1 di Fiumicino e 907 nel distretto litoraneo H4 di Pomezia e Ardea.

6. *LE SCHEDE DEI DISTRETTI E DEI COMUNI: DESCRIZIONE E FONTE DEGLI INDICATORI*

Indicatore	Descrizione	Fonte	Anno
1. ZONIZZAZIONI GEOGRAFICHE E AMMINISTRATIVE			
Zona altimetrica ISTAT	La classificazione Istat consta di sei categorie, di cui solo quattro individuate nella provincia di Roma (montagna interna, collina interna, collina litoranea, pianura). Le condizioni di morfologia territoriale influiscono sulla qualità dell'assetto insediativo e sullo sviluppo socio-economico della popolazione insediata.	Istat	2009
Superficie (ha)	Indicatore utile ed immediato per discriminare i piccoli dai grandi comuni. Va letto congiuntamente al dato sulla densità demografica. I valori sono variati nell'ultimo censimento 2011.	Istat	2011
Comunità Montana di riferimento	***Informazioni di carattere amministrativo e organizzativo che consentono di individuare delle partizioni del territorio provinciale caratterizzate dalla presenza di uno stabile sistema identitario di natura amministrativa di area vasta sub-provinciale piuttosto importante***		
Unioni di comuni di riferimento			
Distretti scolastici di riferimento			
Distanza da Roma (Km)			
Altitudine massima			
Aree protette (superficie in ha)			
Centro per l'impiego			2014
Distretti socio sanitari			
sede ASL			
Ospedali pubblici e privati accreditati			31.10.2011
2. INDICATORI DEMOGRAFICI			
Popolazione Censimento 2011	Popolazione residente all'interno del territorio comunale alla data dell'ultimo censimento della popolazione (2011)	Istat	2011
Popolazione al 1 gennaio 2014Totale	Popolazione residente all'interno del territorio comunale alla data del 1 gennaio 2014	Istat	01-gen-14
Tasso di sviluppo popolazione 2011-2013, %	Indicatore di dinamica demografica che dà conto dello sviluppo della popolazione tra il 2011 e il 2013 (tasso di variazione percentuale)	Ns. elaborazione su dati Istat	2011-2013

Tasso di variazione popolazione residente, % (2013)	Tasso di variazione della popolazione residente tra il 31 dicembre dell'anno di riferimento ed il 31 dicembre dell'anno precedente. ***Indica la dinamica recente della popolazione residente nel comune espressa come variazione dell'ammontare di popolazione ogni 100 residenti all'inizio del periodo***	Ns. elaborazione su dati Istat	2013
Tasso incremento naturale, ‰ (2013)	Tasso di variazione della popolazione residente tra il 1 gennaio e il 31 dicembre dell'anno di riferimento imputabile alla sola dinamica naturale. ***Misura l'incidenza della dinamica naturale (nascite e morti) nel determinare la variazione della popolazione residente***	Ns. elaborazione su dati Istat	2013
Tasso incremento migratorio, ‰(2013)	Tasso di variazione della popolazione residente tra il 1 gennaio e il 31 dicembre dell'anno di riferimento imputabile alla sola dinamica migratoria. ***Misura l'incidenza della dinamica migratoria nel determinare la variazione della popolazione residente***	Ns. elaborazione su dati Istat	2013
Tasso di incremento popolazione residente, % (2001-2011)	Tasso di variazione della popolazione residente nei due censimenti. ***Misura la dinamica della popolazione residente nel decennio intercensuario e risente meno dell'indicatore annuale di eventuali distorsioni imputabili a fluttuazioni occasionali della popolazione.***	Ns. elaborazione su dati Istat	2001-2011
Tasso di incremento stranieri residenti cens 2001-cens 2011	Tasso di variazione della popolazione immigrata residente negli anni considerati imputabile alla sola componente immigratoria. Misura la dinamica recente della popolazione residente dovuta all'immigrazione, risentendo meno dell'indicatore annuale di eventuali distorsioni imputabili a fluttuazioni occasionali della popolazione.	Ns. elaborazione su dati Istat	2001-2011

Densità demografica - (residenti per ha), 1 gennaio 2014	Numero medio di residenti per ettaro di superficie. È un indicatore sul "grado di utilizzo" della superficie comunale	Ns. elaborazione su dati Istat	01-gen-14
3. FAMIGLIE E CONDIZIONI ABITATIVE			
mq. per occupante in abitazioni occupate da persone residenti (2011)	Superficie media a disposizione di ciascun esidente nelle abitazioni occupate da persone residenti. Dato registrato nell'ultimo Censimento della popolazione e delle abitazioni, anno 2011.	Istat	2011
N. di famiglie in abitazione (2011)	Numero di famiglie in abitazione. Dato registrato nell'ultimo Censimento della popolazione e delle abitazioni, anno 2011.	Istat	2011
N. di famiglie in altro tipo di alloggio (2011)	Numero di famiglie residenti in altro tipo di alloggio non classificabile come abitazione presso il quale, al momento del censimento, dimorano abitualmente o temporaneamente una o più persone. Ne sono esempi: le roulotte, le tende, i caravan, i camper, i container; le baracche, le capanne, le casupole, le grotte; le rimesse, i garage, le soffitte, le cantine; gli alloggi contenuti in costruzioni che non sono edifici (secondo la definizione di edificio). Dato dell'ultimo Censimento della popolazione e delle abitazioni, anno 2011.	Istat	2011
Numero medio di componenti per famiglia 2013	Indicatore sulla dimensione media delle famiglie	Istat	01-gen-14

Indice di vecchiaia (anziani > 65 anni per 100 bambini 0-14 anni), 1 gennaio 2014	(*anziani di 65 anni e oltre per 100 bambini e ragazzi sino a 14 anni*): definisce efficacemente e sinteticamente la tipologia di **profilo strutturale** della popolazione residente relativamente alla composizione per **classi di età** mediante il rapporto tra i residenti appartenenti alle due classi estreme, anziani e bambini/ragazzi. Un valore superiore o prossimo a 100, nella eccedenza di popolazione anziana, segnala un invecchiamento della popolazione e la presenza di un **fattore naturale di declino demografico**	Ns. elaborazione su dati Istat	01-gen-14
Indice di criticità sociale tra gli anziani, % 1 gennaio 2014	(presenza relativa di anziani di 85 anni e oltre tra gli anziani di 65 anni e oltre): segnala il tasso di "vecchiaia" estrema tra la popolazione anziana e conseguentemente anche il **grado di rischio e di marginalizzazione sociale ed economica** tra gli anziani residenti.	Ns. elaborazione su dati Istat	01-gen-14
% Vedovi (M+F)/ Pop residente, 1 gennaio 2014	Numero di vedovi ogni 100 residenti nel comune.	Ns. elaborazione su dati Istat	01-gen-14
% Vedovi (M+F) >65 anni/ Pop res >65 anni 1 gennaio 2014	Numero di vedovi ultrasessantaquattrenni ogni100 residnti ultrasessantaquattrenni. Questo indicator segnala il rischio di esclusione sociale e di marginalizzazione degli anziani rimasti vedovi	Ns. elaborazione su dati Istat	01-gen-14
Famiglie con un solo componente (2011)	Numero di famiglie costituite da un solo componente. Dato registrato nell'ultimo Censimento della popolazione e delle abitazioni, anno 2011.	Istat	2011
% famiglie unipersonali (2011)	Percentuale di famiglie composte da 1 solo componente (numero di single ogni 100 famiglie)	Ns. elaborazione su dati Istat	2011

famiglie con 6 e oltre componenti (2011)	Numero di famiglie costituite da 6 o più componenti. Dato registrato nell'ultimo Censimento della popolazione e delle abitazioni, anno 2011.	Istat	2011
% famiglie con oltre 6 componenti(2011)	Percentuale di famiglie composte da 6 o più componenti (numero di famiglie numerose ogni 100 famiglie)	Ns. elaborazione su dati Istat	2011
4. STRANIERI RESIDENTI			
Incidenza residenti stranieri su popolazione residente 1 gennaio 2014, %	Stranieri residenti ogni 100 persone residenti nel comune (è esclusa la componente irregolare degli immigrati)	Ns. elaborazione su dati Istat	01-gen-14
Stranieri minori residenti al 1 gennaio 2014 Classe d'età 0-17	Numero di stranieri residenti minori (0-17)	Ns. elaborazione su dati Istat	01-gen-14
Stranieri residenti al 1 gennaio 2014 Classe d'età 18-40	Numero di stranieri residenti appartenenti alla singola classe d'età ogni 100 stranieri residenti nel comune sul totale degli stranieri residenti.	Ns. elaborazione su dati Istat	01-gen-14
Stranieri residenti al 1 gennaio 2014 Classe d'età 41-65	Numero di stranieri residenti appartenenti alla singola classe d'età ogni 100 stranieri residenti nel comune sul totale degli stranieri residenti.	Ns. elaborazione su dati Istat	01-gen-14
Stranieri residenti al 1 gennaio 2014 Classe d'età 66 e +	Numero di stranieri residenti appartenenti alla singola classe d'età ogni 100 stranieri residenti nel comune sul totale degli stranieri residenti.	Ns. elaborazione su dati Istat	01-gen-14

Stranieri residenti al 1 gennaio 2014	Numero di stranieri residenti nel comune (è esclusa la componente irregolare degli immigrati)	Istat	01-gen-14
% Stranieri minori residenti appartenenti alla classe d'età 0-17 (al 1 gennaio 2014)	Incidenza degli stranieri minori residenti sulla popolazione straniera residente.	Ns. elaborazione su dati Istat	01-gen-14
% Stranieri residenti appartenenti alla classe d'età 18-40 (al 1 gennaio 2014)	Stranieri residenti appartenenti alla singola classe d'età ogni 100 stranieri residenti nel comune.	Ns. elaborazione su dati Istat	01-gen-14
% Stranieri residenti appartenenti alla classe d'età 41-65 (al 1 gennaio 2014)	Stranieri residenti appartenenti alla singola classe d'età ogni 100 stranieri residenti nel comune.	Ns. elaborazione su dati Istat	01-gen-14
% Stranieri anziani residenti appartenenti alla classe d'età 65 e +(al 1 gennaio 2014)	Stranieri residenti appartenenti alla singola classe d'età ogni 100 stranieri residenti nel comune.	Ns. elaborazione su dati Istat	01-gen-14
5. INDICATORI ECONOMICI			
% Redditi fino a 10.000 euro (2012)	% di redditi dichiarati fino a 10.000 euro sul totale dei redditi dichiarati.	Ns. elaborazione su dati dell'Agenzia delle entrate	2012
% Redditi da 10.000 fino a 15.000 euro (2012)	% di redditi dichiarati da 10.000 fino a 15.000 euro sul totale dei redditi dichiarati.	Ns. elaborazione su dati dell'Agenzia delle entrate	2012
% Redditi oltre 75.000 euro (2012)	% di redditi dichiarati maggiori di 75.000 euro sul totale dei redditi dichiarati.	Ns. elaborazione su dati dell'Agenzia delle entrate	2012

Reddito imponibile complessivo, euro (2012)	Reddito imponibile complessivo dichiarato nel comune, in euro	Agenzia delle entrate	2012
Contribuenti complessivi (2012)	Contribuenti complessivi, anno 2012	Agenzia delle entrate	2012
Incidenza dei contribuenti sui residenti, % (2012)	Incidenza dei contribuenti sui residenti	Ns. elaborazione su dalti dell'Agenzia delle enttrate	2012
Reddito imponibile medio per contribuente, euro (2012)	Reddito imponibile medio per contribuente nel comune, in euro	Ns. elaborazione su dalti dell'Agenzia delle enttrate	2012
Numero pensioni Inps di VECCHIAIA (al 1 gennaio 2014)	Numero di pensioni di Vecchiaia erogate dall'Inps nel comune	Inps	01-gen-14
Numero pensioni Inps di INVALIDITA' (al 1 gennaio 2014)	Numero di pensioni di Invalidità erogate dall'Inps nel comune	Inps	01-gen-14
Numero pensioni Inps per i SUPERSTITI (al 1 gennaio 2014)	Numero di pensioni per i Superstiti erogate dall'Inps nel comune	Inps	01-gen-14
Numero PENSIONI/ASSEGNI SOCIALI Inps(al 1 gennaio 2014)	Numero di Pensioni/Assegni sociali erogate dall'Inps nel comune	Inps	01-gen-14

Numero pensioni INPS di INVALIDITA' CIVILI (al 1 gennaio 2014)	Numero di pensioni di Invalidità civile erogate dall'Inps nel comune	Inps	01-gen-14
Numero pensioni Inps in COMPLESSO (al 1 gennaio 2014)	Numero complessivo di pensioni erogate dall'Inps nel comune	Inps	01-gen-14
Ammontare medio mensile pensioni Inps di VECCHIAIA (al 1 gennaio 2014)	Ammontare medio mensile della pensione per ciascuna tipologia erogata dall'Inps nel comune	Inps	01-gen-14
Ammontare medio mensile pensioni Inps di INVALIDITA' (al 1 gennaio 2014)		Inps	01-gen-14
Ammontare medio mensile pensioni Inps per i SUPERSTITI (al 1 gennaio 2014)		Inps	01-gen-14
Ammontare medio mensile PENSIONI/ASSEGNI SOCIALI Inps (al 1 gennaio 2014)		Inps	01-gen-14
Ammontare medio mensile pensioni INPS di INVALIDITA' CIVILI (al 1 gennaio 2014)		Inps	01-gen-14
Ammontare medio mensile pensioni Inps in COMPLESSO (al 1 gennaio 2014)		Inps	01-gen-14

Valori immobiliari -Locazione - Valore Minimo €/mq (2° semestre 2012)	Il valore minimo di locazione degli immobili, in Euro al metro quadro nel territorio del comune di riferimento. Questo indicatore serve a valutare l'accessibilità delle case per abitazione.	Ns. elaborazione su dati dell'Agenzia delle entrate - Osservatorio Mercato Immobiliare	2° semestre 2012
Valori immobiliari -Locazione - Valore Massimo €/mq (2° semestre 2012)	Il valore massimo di locazione degli immobili, in Euro al metro quadro nel territorio del comune di riferimento.	Ns. elaborazione su dati dell'Agenzia delle entrate - Osservatorio Mercato Immobiliare	2° semestre 2012
Valori immobiliari -Valore medio di vendita - €/mq (2° semestre 2012)	Il valore medio di vendita degli immobili, in Euro al metro quadro nel territorio del comune di riferimento.	Agenzia delle entrate - Osservatorio Mercato Immobiliare	2° semestre 2012
Numero di imprese attive (2011) Fonte: Istat - Censimento dell'Industria	Numero di imprese attive nel comune (ad esclusione dei settori: Agricoltura, Caccia e Silvicoltura, Pesca e Piscicoltura, Attività associativa, attività svolte da famiglie e convivenze, organizzazioni ed organismi extraterritoriali; le unità classificate come istituzioni pubbliche e istituzioni private non profit)	Istat-ASIA	2011

Numero medio di addetti delle imprese attive (2011) Fonte: Istat - Censimento dell'Industria	Numero medio di addetti nelle imprese attive nel comune (ad esclusione dei settori: Agricoltura, Caccia e Silvicoltura, Pesca e Piscicoltura, Attività associativa, attività svolte da famiglie e convivenze, organizzazioni ed organismi extraterritoriali; le unità classificate come istituzioni pubbliche e istituzioni private non profit. ***Questo indicatore valuta la diensione media delle imprese operanti nel comune. Più è piccola la dimensione delle imprese più il sistema economico tende ad essere fragile.***	Istat-ASIA	2011
Incidenza di imprese femminili su totale imprese (2° trimestre 2013) Fonte: Camera di Commercio di Roma	Numero di imprese partecipate in prevalenza da donne sul totale delle imprese nei comuni della Provincia di Roma	Ns. elaborazione su dati della Camera di Commercio di Roma	2° Trimestre 2013
Numero di Infortuni sul lavoro denunciati all'Inail (2013)	Numero di infortuni sul lavoro denunciati all'Inail, per tutte le categorie	Inail	2013
N. Incidenti stradali (2011) - Fonte: ACI	Numero di incidenti stradali con danni alle persone registrati nell'anno di riferimento, sul territorio comunale.	ACI	2011
N. delitti (2011)	Si definisce delitto il reato per il quale è prevista la pena principale della reclusione e della multa e una serie di pene accessorie (es.: interdizione dai pubblici uffici). L'analisi statistica e sociocriminologica prende in esame i reati denunciati neisingoli Comuni nell'anno di riferimento.	Regione Lazio - Osservatorio sulla Sicurezza	2011
Indice di delittuosità (2011)	Il rapporto fra il numero deidelitti e l'ammontare delle popolazioni medie degli abitanti ogni 10000 unità, èdefinito indice di delittuosità o tasso di criminalità	Regione Lazio - Osservatorio sulla Sicurezza	2011

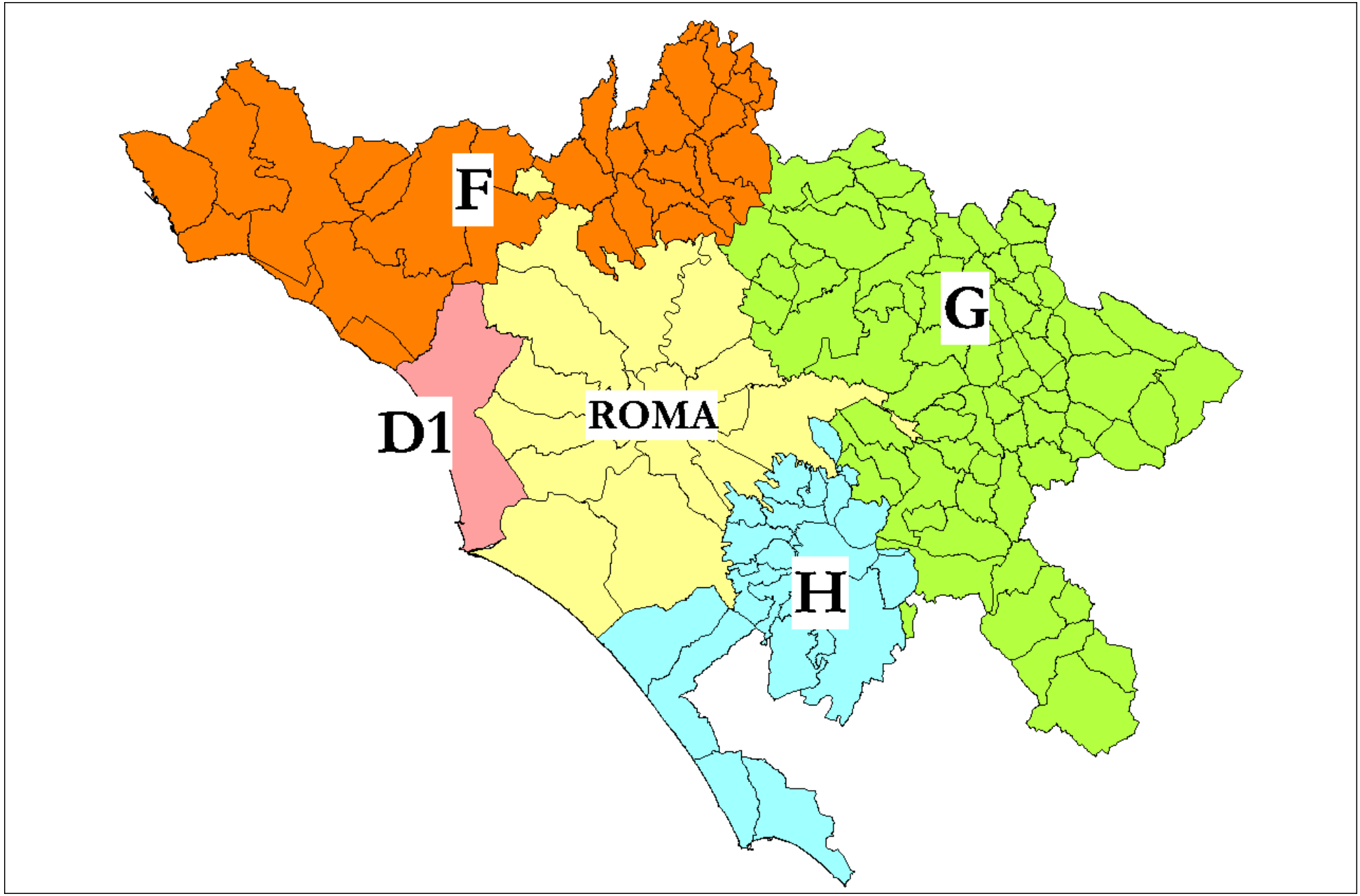
F
G
D1
ROMA
H

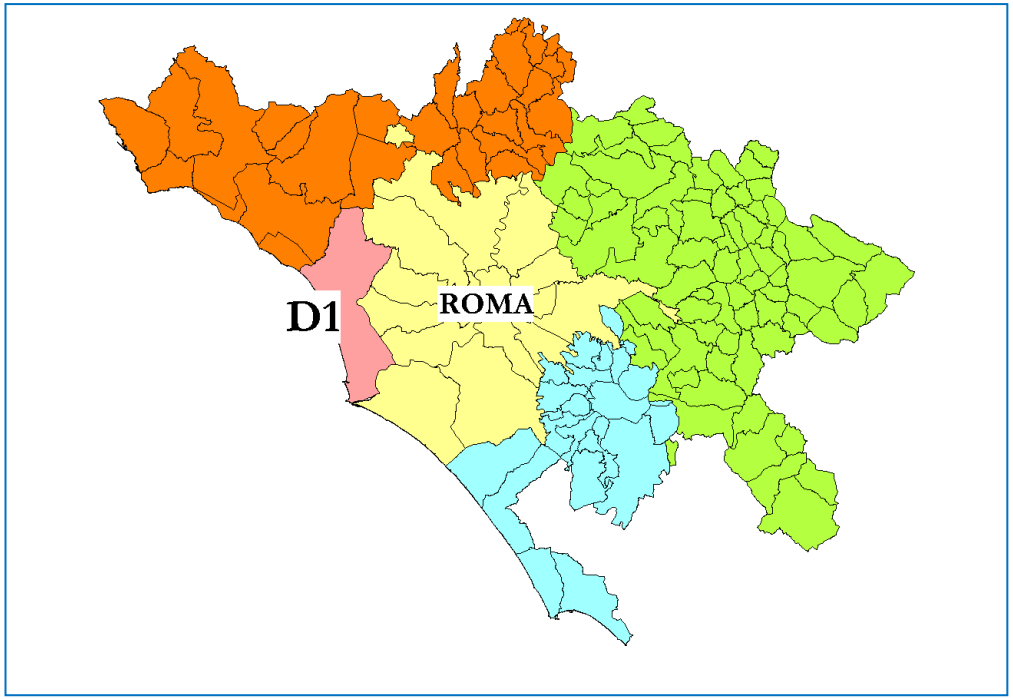

ASL RM-D1

Sede legale: Roma

Sedi locali ASL

D1: Fiumicino

Elenco Comuni afferenti (n=1)

Fiumicino

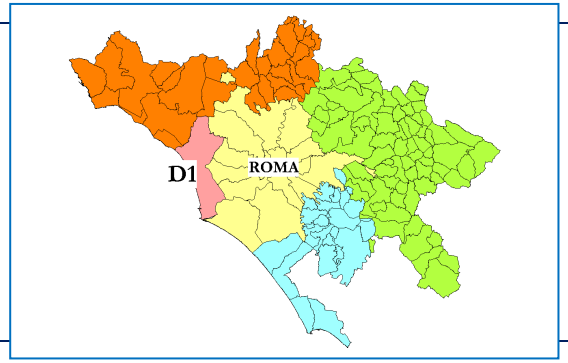

ASL RM-D1

ZONIZZAZIONI GEOGRAFICHE E AMMINISTRATIVE			
Superficie (kmq)	213,9	Distanza da Roma (Km)	30
Comunità Montana		Centri per l'impiego	Roma Ostia
Unione di Comuni		Numero di Comuni afferenti	1
Distretti scolastici	22	Sede legale ASL	Roma
INDICATORI DEMOGRAFICI			
Popolazione al Censimento 2011	67.626	Tasso di incremento naturale, % (2013)	4,01
Residenti al 01.01.2014 (Istat-bilancio demografico)	74.855	Tasso di incremento migratorio, % (2013)	67,4
Tasso di sviluppo della popolazione 2011-2013, %	10,7	Tasso di incremento popolazione residente, % (2001-2011)	33,8
Tasso di variazione popolazione residente, % (2013)	7,41	Densità demografica (Res./Kmq) al 01.01.2014	350,0
STRANIERI RESIDENTI			
Incidenza residenti stranieri su popolazione residente (01.01.2014)	11,2	Stranieri anziani residenti al 1 gennaio 2014 (Classe d'età 66 anni e più)	134
Stranieri minori residenti al 1 gennaio 2014 (Classe d'età 0-17 anni)	1.625	Stranieri residenti al 1 gennaio 2014	8.368

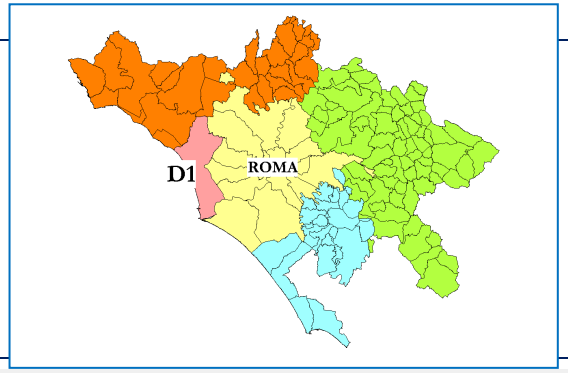

ASL RM-D1

FAMIGLIE E CONDIZIONI ABITATIVE			
Numero di famiglie in abitazione (2011)	27.663	Incidenza vedovi (M+F) anziani su popolazione anziana (01.01.14)	27,8
Numero di famiglie in altro tipo di alloggio (2011)	131	Famiglie con un solo componente (2011)	9.177
Numero medio di componenti per famiglia (2013)	2,20	Incidenza famiglie unipersonali (2011)	33,0
Indice di vecchiaia (01.01.2014)	86	Famiglie con 6 e oltre componenti (2011)	554
Indice di criticità sociale (01.01.2014)	10,9	Incidenza famiglie con 6 e oltre componenti (2011)	2,0
Incidenza Vedovi (M+F) su popolazione residente (01.01. 2014)	5,1	mq. per occupante in abitazioni occupate da persone residenti (2011)	35,6
INDICATORI ECONOMICI			
Incidenza redditi da 10.000 a 15.000 euro (2012)	14,8	Numero di pensioni/assegni sociali (01.01.2014)	991
Incidenza redditi oltre 75.000 euro (2012)	1,7	Numero di pensioni Inps di invalidità civile (01.01.2014)	2.926
Numero di pensioni Inps di vecchiaia (01.01.2014)	5.770	Numero di pensioni Inps in complesso (01.01.2014)	12.793
Numero di pensioni Inps di invalidità (01.01.2014)	792	Numero di Imprese attive (2011)	3.760
Numero di pensioni Inps per i superstiti (01.01.2014)	2.314	Numero medio di addetti nelle imprese attive (2011)	8,6
SICUREZZA			
N. incidenti stradali (2011)	371	Indice di delittuosità (2011)	1.066,6
N. delitti (2011)	7.215	Numero di Infortuni sul lavoro denunciati all'Inail (2013)	1.595

ASL RM-F

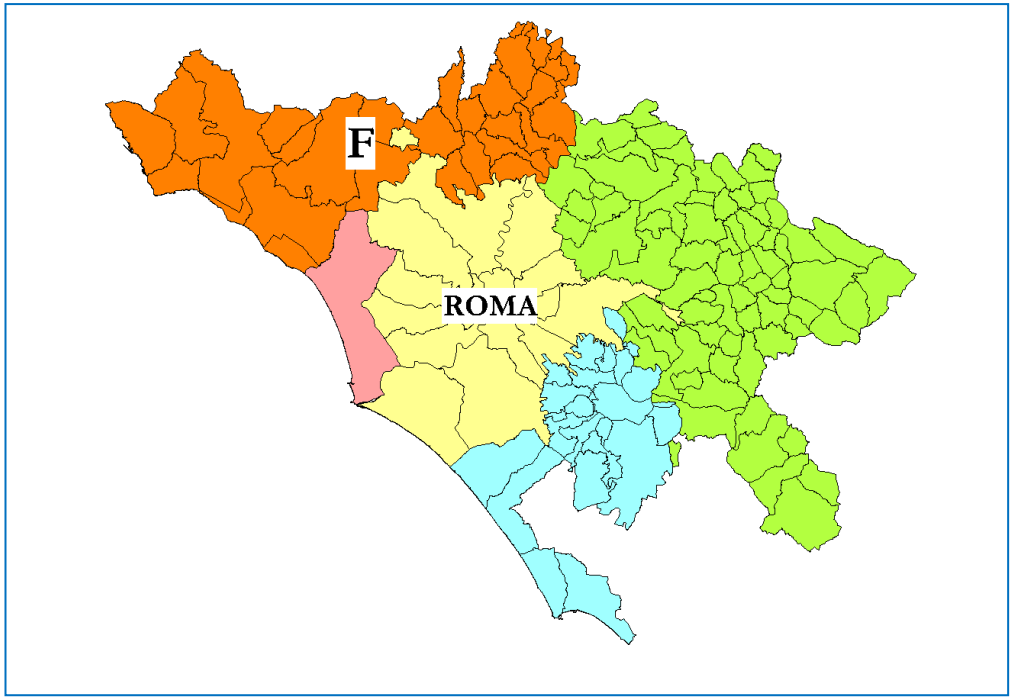

Sede legale: Civitavecchia

Sedi locali ASL

F1: Allumiere, Civitavecchia, Santa Marinella, S.Marinella (sede di Santa Severa) e Tolfa	**F2**: Cerveteri e Ladispoli
F3: Bracciano e Anguillara Sabazia	**F4**: Capena, Campagnano di Roma, Fiano Romano, Rignano Flaminio e Sacrofano

Elenco Comuni afferenti (n=28)

Allumiere	Anguillara Sabazia	Bracciano	Campagnano di Roma
Canale Monterano	Capena	Castelnuovo di Porto	Cerveteri
Civitavecchia	Civitella San Paolo	Fiano Romano	Filacciano
Formello	Ladispoli	Magliano Romano	Manziana
Mazzano Romano	Morlupo	Nazzano	Ponzano Romano
Riano	Rignano Flaminio	Sacrofano	Santa Marinella
Sant'Oreste	Tolfa	Torrita Tiberina	Trevignano Romano

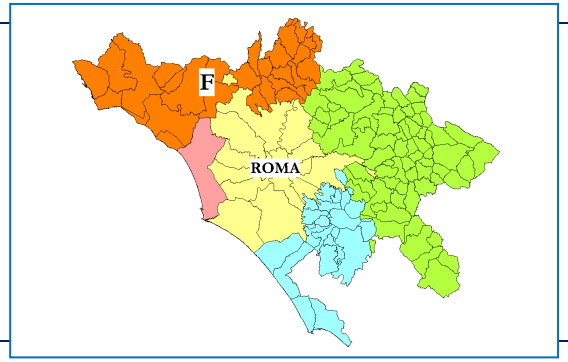

ASL RM-F

ZONIZZAZIONI GEOGRAFICHE E AMMINISTRATIVE			
Superficie (kmq)	131.999,2	Distanza da Roma (Km)	Min. 27 - Max 74
Comunità Montana	III - "Monti Tolfa"	Centri per l'impiego	Bracciano, Cerveteri, Civitavecchia, Monterotondo, Morlupo
Unione di Comuni	"Valle del Tevere Soratte"	Numero di Comuni afferenti	28
Distretti scolastici	29; 30; 31	Sede legale ASL	Civitavecchia
INDICATORI DEMOGRAFICI			
Popolazione al Censimento 2011	305.546	Tasso di incremento naturale, % (2013)	0,75
Residenti al 01.01.2014 (Istat-bilancio demografico)	323.595	Tasso di incremento migratorio, % (2013)	38,2
Tasso di sviluppo della popolazione 2011-2013, %	5,9	Tasso di incremento popolazione residente, % (2001-2011)	22,5
Tasso di variazione popolazione residente, % (2013)	3,97	Densità demografica (Res./Kmq) al 01.01.2014	2,5
STRANIERI RESIDENTI			
Incidenza residenti stranieri su popolazione residente (01.01.2014)	11,6	Stranieri anziani residenti al 1 gennaio 2014 (Classe d'età 66 anni e più)	789
Stranieri minori residenti al 1 gennaio 2014 (Classe d'età 0-17 anni)	7.714	Stranieri residenti al 1 gennaio 2014	37.509

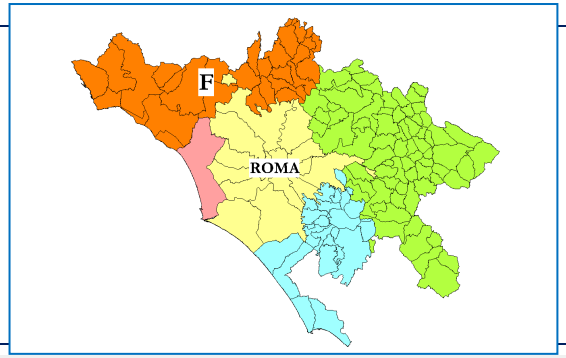

ASL RM-F

FAMIGLIE E CONDIZIONI ABITATIVE			
Numero di famiglie in abitazione (2011)	125.617	Incidenza vedovi (M+F) anziani su popolazione anziana (01.01.14)	28,9
Numero di famiglie in altro tipo di alloggio (2011)	315	Famiglie con un solo componente (2011)	39.827
Numero medio di componenti per famiglia (2013)	2,28	Incidenza famiglie unipersonali (2011)	31,7
Indice di vecchiaia (01.01.2014)	113	Famiglie con 6 e oltre componenti (2011)	1.875
Indice di criticità sociale (01.01.2014)	12,4	Incidenza famiglie con 6 e oltre componenti (2011)	1,5
Incidenza Vedovi (M+F) su popolazione residente (01.01. 2014)	6,1	mq. per occupante in abitazioni occupate da persone residenti (2011)	39,0
INDICATORI ECONOMICI			
Incidenza redditi da 10.000 a 15.000 euro (2012)	13,3	Numero di pensioni/assegni sociali (01.01.2014)	6.411
Incidenza redditi oltre 75.000 euro (2012)	2,0	Numero di pensioni Inps di invalidità civile (01.01.2014)	16.019
Numero di pensioni Inps di vecchiaia (01.01.2014)	33.578	Numero di pensioni Inps in complesso (01.01.2014)	76.891
Numero di pensioni Inps di invalidità (01.01.2014)	5.676	Numero di Imprese attive (2011)	17.512
Numero di pensioni Inps per i superstiti (01.01.2014)	15.207	Numero medio di addetti nelle imprese attive (2011)	2,5
SICUREZZA			
N. incidenti stradali (2011)	715	Indice di delittuosità (2011)	435,7
N. delitti (2011)	13.321	Numero di Infortuni sul lavoro denunciati all'Inail (2013)	1.654

ASL RM-G

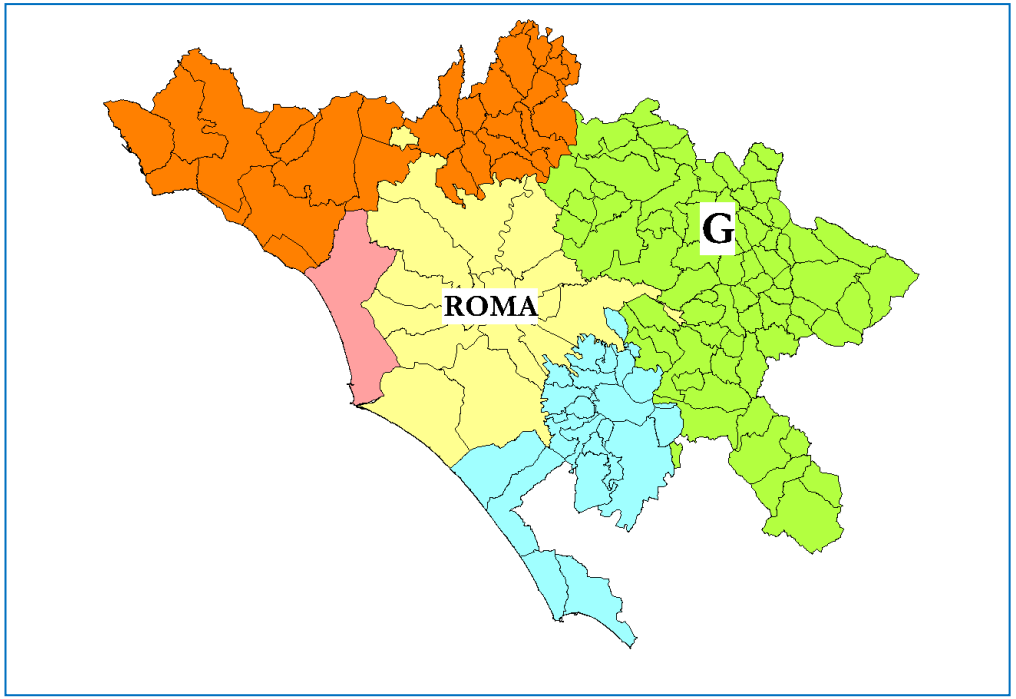

Sede legale: Tivoli

Sedi locali ASL

G1: Monterotondo, Mentana e Fonte Nuova	**G2**: Guidonia, Palombara, Sant'Angelo Romano
G3: Tivoli, Castel Madama, Vicovaro	**G4**: Subiaco, Arsoli, Olevano Romano
G5: Palestrina, Cave, Gallicano nel Lazio, Genazzano, San Cesareo, San Vito Romano, Zagarolo	**G6**: Colleferro, Carpineto Romano, Gavignano, Gorga, Montelanico, Segni

Elenco Comuni afferenti (n=70)

Affile	Agosta	Anticoli Corrado	Arcinazzo Romano
Arsoli	Artena	Bellegra	Camerata Nuova
Canterano	Capranica Prenestina	Carpineto Romano	Casape
Castel Madama	Castel San Pietro Romano	Cave	Cerreto Laziale
Cervara di Roma	Ciciliano	Cineto Romano	Colleferro
Fonte Nuova	Gallicano nel Lazio	Gavignano	Genazzano
Gerano	Gorga	Guidonia Montecelio	Jenne
Labico	Licenza	Mandela	Marano Equo
Marcellina	Mentana	Monteflavio	Montelanico
Montelibretti	Monterotondo	Montorio Romano	Moricone
Nerola	Olevano Romano	Palestrina	Palombara Sabina
Percile	Pisoniano	Poli	Riofreddo
Rocca Canterano	Rocca di Cave	Rocca Santo Stefano	Roccagiovine
Roiate	Roviano	Sambuci	San Cesareo
San Gregorio da Sassola	San Polo dei Cavalieri	San Vito Romano	Sant'Angelo Romano
Saracinesco	Segni	Subiaco	Tivoli
Vallepietra	Vallinfreda	Valmontone	Vicovaro
Vivaro Romano	Zagarolo		

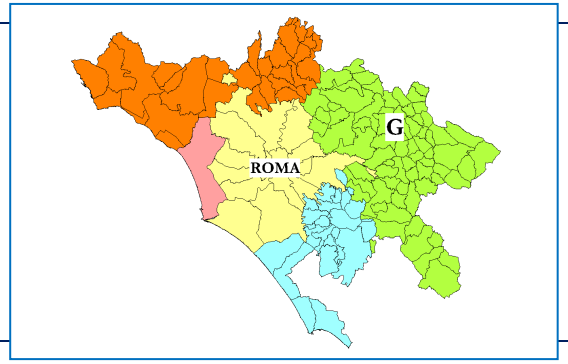

ASL RM-G

ZONIZZAZIONI GEOGRAFICHE E AMMINISTRATIVE			
Superficie (kmq)	181.844,9	Distanza da Roma (Km)	Min. 23 - Max 99
Comunità Montana	IX - "Monti Sabini", X - "Aniene", XI - "Castelli Romani", XIII - "Monti Lepini"	Centri per l'impiego	Colleferro, Frascati, Guidonia Montecelio, Monterotondo, Palestrina, Subiaco, Tivoli
Unione di Comuni	"Alta Valle del Sacco", "Lucretili Ernici", "Medaniene", "Monti Prenestini", "Sabina Romana", "Valle del Giovenzano", "Valle Ustica"	Numero di Comuni afferenti	70
Distretti scolastici	32;33;34;35;36;38	Sede legale ASL	Tivoli
INDICATORI DEMOGRAFICI			
Popolazione al Censimento 2011	476.289	Tasso di incremento naturale, % (2013)	0,98
Residenti al 01.01.2014 (Istat-bilancio demografico)	497.690	Tasso di incremento migratorio, % (2013)	31,5
Tasso di sviluppo della popolazione 2011-2013, %	4,5	Tasso di incremento popolazione residente, % (2001-2011)	16,3
Tasso di variazione popolazione residente, % (2013)	3,30	Densità demografica (Res./Kmq) al 01.01.2014	2,7
STRANIERI RESIDENTI			
Incidenza residenti stranieri su popolazione residente (01.01.2014)	11,5	Stranieri anziani residenti al 1 gennaio 2014 (Classe d'età 66 anni e più)	744
Stranieri minori residenti al 1 gennaio 2014 (Classe d'età 0-17 anni)	13.146	Stranieri residenti al 1 gennaio 2014	57.146

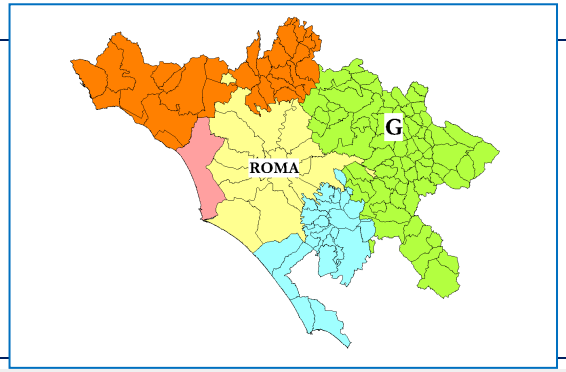

ASL RM-G

FAMIGLIE E CONDIZIONI ABITATIVE			
Numero di famiglie in abitazione (2011)	187.499	Incidenza vedovi (M+F) anziani su popolazione anziana (01.01.14)	31,9
Numero di famiglie in altro tipo di alloggio (2011)	354	Famiglie con un solo componente (2011)	51.998
Numero medio di componenti per famiglia (2013)	2,27	Incidenza famiglie unipersonali (2011)	27,7
Indice di vecchiaia (01.01.2014)	109	Famiglie con 6 e oltre componenti (2011)	2.885
Indice di criticità sociale (01.01.2014)	13,3	Incidenza famiglie con 6 e oltre componenti (2011)	1,5
Incidenza Vedovi (M+F) su popolazione residente (01.01. 2014)	6,5	mq. per occupante in abitazioni occupate da persone residenti (2011)	35,2
INDICATORI ECONOMICI			
Incidenza redditi da 10.000 a 15.000 euro (2012)	14,7	Numero di pensioni/assegni sociali (01.01.2014)	8.566
Incidenza redditi oltre 75.000 euro (2012)	1,1	Numero di pensioni Inps di invalidità civile (01.01.2014)	28.307
Numero di pensioni Inps di vecchiaia (01.01.2014)	48.408	Numero di pensioni Inps in complesso (01.01.2014)	120.590
Numero di pensioni Inps di invalidità (01.01.2014)	11.244	Numero di Imprese attive (2011)	25.609
Numero di pensioni Inps per i superstiti (01.01.2014)	24.059	Numero medio di addetti nelle imprese attive (2011)	2,5
SICUREZZA			
N. incidenti stradali (2011)	1.073	Indice di delittuosità (2011)	307,2
N. delitti (2011)	14.633	Numero di Infortuni sul lavoro denunciati all'Inail (2013)	2.226

ASL RM-H

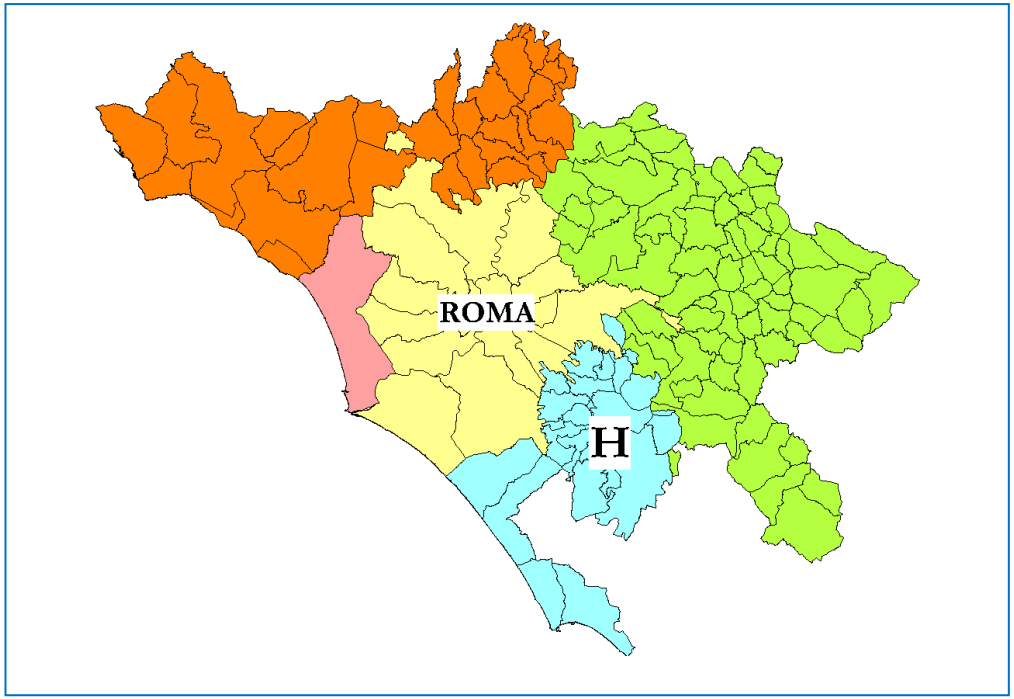

Sede legale: Albano Laziale

Sedi locali ASL

H1: Frascati, Colonna, Grottaferrata, Montecompatri, Monte Porzio Catone, Rocca di Papa, Rocca Priora	**H2**: Albano Laziale, Albano Laziale (sede di Pavona), Ariccia, Lanuvio, Genzano di Roma
H3: Ciampino, Marino, Marino (sede di Frattocchie), Marino (sede Località Due Santi)	**H4**: Pomezia, Pomezia (sede di Torvaianica), Ardea, Anzio (Via Casal di Claudia snc)
H5: Velletri, Lariano	**H6**: Nettuno, Anzio

Elenco Comuni afferenti (n=21)

Albano Laziale	Anzio	Ardea	Ariccia
Castel Gandolfo	Ciampino	Colonna	Frascati
Genzano di Roma	Grottaferrata	Lanuvio	Lariano
Marino	Monte Porzio Catone	Montecompatri	Nemi
Nettuno	Pomezia	Rocca di Papa	Rocca Priora
Velletri			

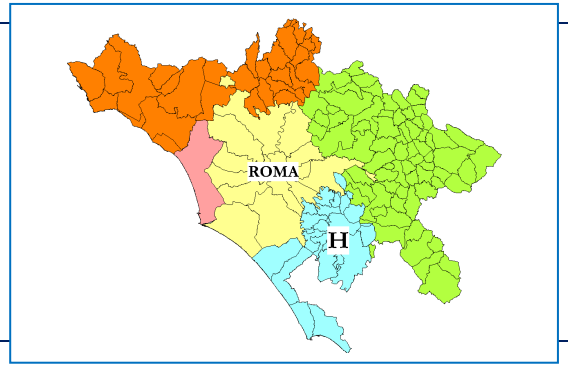

ASL RM-H

ZONIZZAZIONI GEOGRAFICHE E AMMINISTRATIVE			
Superficie (kmq)	72.359,1	Distanza da Roma (Km)	Min. 17 - Max 60
Comunità Montana	XI - "Castelli Romani"	Centri per l'impiego	Albano Laziale, Anzio, Frascati, Marino, Pomezia, Velletri
Unione di Comuni		Numero di Comuni afferenti	21
Distretti scolastici	37;39;40;41;42;43	Sede legale ASL	Albano Laziale
INDICATORI DEMOGRAFICI			
Popolazione al Censimento 2011	530.829	Tasso di incremento naturale, % (2013)	1,34
Residenti al 01.01.2014 (Istat-bilancio demografico)	561.782	Tasso di incremento migratorio, % (2013)	41,4
Tasso di sviluppo della popolazione 2011-2013, %	5,8	Tasso di incremento popolazione residente, % (2001-2011)	19,5
Tasso di variazione popolazione residente, % (2013)	4,37	Densità demografica (Res./Kmq) al 01.01.2014	7,8
STRANIERI RESIDENTI			
Incidenza residenti stranieri su popolazione residente (01.01.2014)	9,2	Stranieri anziani residenti al 1 gennaio 2014 (Classe d'età 66 anni e più)	1.189
Stranieri minori residenti al 1 gennaio 2014 (Classe d'età 0-17 anni)	10.556	Stranieri residenti al 1 gennaio 2014	51.433

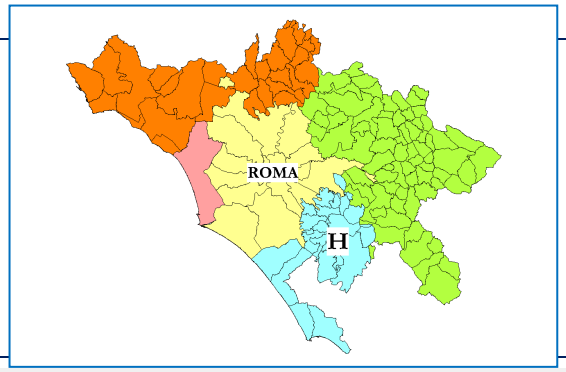

ASL RM-H

FAMIGLIE E CONDIZIONI ABITATIVE			
Numero di famiglie in abitazione (2011)	212.717,0	Incidenza vedovi (M+F) anziani su popolazione anziana (01.01.14)	28,6
Numero di famiglie in altro tipo di alloggio (2011)	495	Famiglie con un solo componente (2011)	65.114
Numero medio di componenti per famiglia (2013)	2,43	Incidenza famiglie unipersonali (2011)	30,6
Indice di vecchiaia (01.01.2014)	112	Famiglie con 6 e oltre componenti (2011)	3.553
Indice di criticità sociale (01.01.2014)	12,4	Incidenza famiglie con 6 e oltre componenti (2011)	1,7
Incidenza Vedovi (M+F) su popolazione residente (01.01. 2014)	6,0	mq. per occupante in abitazioni occupate da persone residenti (2011)	37,0
INDICATORI ECONOMICI			
Incidenza redditi da 10.000 a 15.000 euro (2012)	14,0	Numero di pensioni/assegni sociali (01.01.2014)	9.411
Incidenza redditi oltre 75.000 euro (2012)	1,9	Numero di pensioni Inps di invalidità civile (01.01.2014)	27.584
Numero di pensioni Inps di vecchiaia (01.01.2014)	52.812	Numero di pensioni Inps in complesso (01.01.2014)	121.789
Numero di pensioni Inps di invalidità (01.01.2014)	10.041	Numero di Imprese attive (2011)	32.363
Numero di pensioni Inps per i superstiti (01.01.2014)	21.941	Numero medio di addetti nelle imprese attive (2011)	3,0
SICUREZZA			
N. incidenti stradali (2011)	1.775	Indice di delittuosità (2011)	442,0
N. delitti (2011)	23.476	Numero di Infortuni sul lavoro denunciati all'Inail (2013)	3.056

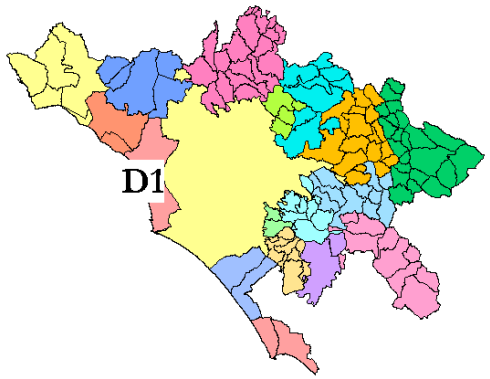

Distretto D1

Elenco Comuni

Fiumicino

ZONIZZAZIONI GEOGRAFICHE E AMMINISTRATIVE			
Superficie (kmq)	213,9	Distanza da Roma (Km)	30
Comunità Montana	-	Centro per l'impiego	Roma Ostia
Unione di Comuni	-	**Numero comuni afferenti**	**1**
Distretto scolastico	22	Sede ASL	No
INDICATORI DEMOGRAFICI			
Popolazione al Censimento 2011	67.626	Tasso di incremento naturale, % (2013)	4,01
Residenti al 01.01.2014 (Istat-bilancio demografico)	74.855	Tasso di incremento migratorio, % (2013)	67,4
Tasso di sviluppo della popolazione 2011-2013, %	10,7	Tasso di incremento popolazione residente, % (2001-2011)	33,8
Tasso di variazione popolazione residente, % (2013)	7,41	Densità demografica (Res./Kmq) al 01.01.2014	350
STRANIERI RESIDENTI			
Incidenza residenti stranieri su popolazione residente (01.01.2014)	11,2	Stranieri anziani residenti al 1 gennaio 2014 (Classe d'età 66 anni e più)	134
Stranieri minori residenti al 1 gennaio 2014 (Classe d'età 0-17 anni)	1.625	Stranieri residenti al 1 gennaio 2014	8.368

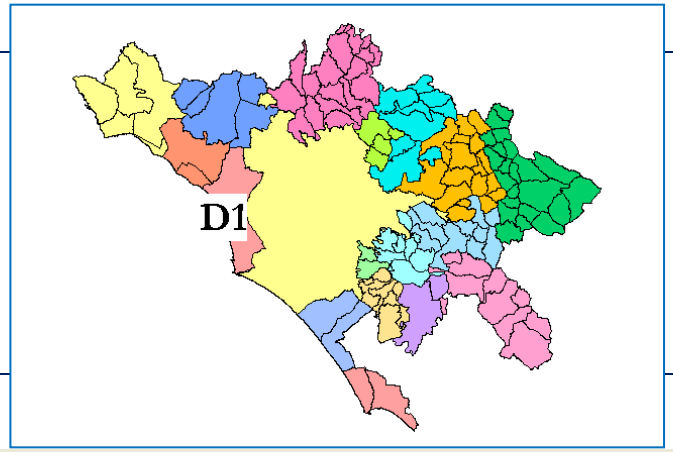

Elenco Comuni

Distretto D1

Fiumicino

FAMIGLIE E CONDIZIONI ABITATIVE			
Numero di famiglie in abitazione (2011)	27.663	Incidenza vedovi (M+F) anziani su popolazione anziana (01.01.14)	27,8
Numero di famiglie in altro tipo di alloggio (2011)	131	Famiglie con un solo componente (2011)	9.177
Numero medio di componenti per famiglia (2013)	2,20	Incidenza famiglie unipersonali (2011)	33,0
Indice di vecchiaia (01.01.2014)	86	Famiglie con 6 e oltre componenti (2011)	554
Indice di criticità sociale (01.01.2014)	10,9	Incidenza famiglie con 6 e oltre componenti (2011)	2,0
Incidenza Vedovi (M+F) su popolazione residente (01.01. 2014)	5,1	mq. per occupante in abitazioni occupate da persone residenti (2011)	35,6
INDICATORI ECONOMICI			
Incidenza redditi da 10.000 a 15.000 euro (2012)	14,8	Numero di pensioni/assegni sociali (01.01.2014)	991
Incidenza redditi oltre 75.000 euro (2012)	1,7	Numero di pensioni Inps di invalidità civile (01.01.2014)	2.926
Numero di pensioni Inps di vecchiaia (01.01.2014)	5.770	Numero di pensioni Inps in complesso (01.01.2014)	12.793
Numero di pensioni Inps di invalidità (01.01.2014)	792	Numero di Imprese attive (2011)	3.760
Numero di pensioni Inps per i superstiti (01.01.2014)	2.314	Numero medio di addetti nelle imprese attive (2011)	8,6
SICUREZZA			
N. incidenti stradali (2011)	371	Indice di delittuosità (2011)	1.066,6
N. delitti (2011)	7.215	Numero di Infortuni sul lavoro denunciati all'Inail (2013)	1.595

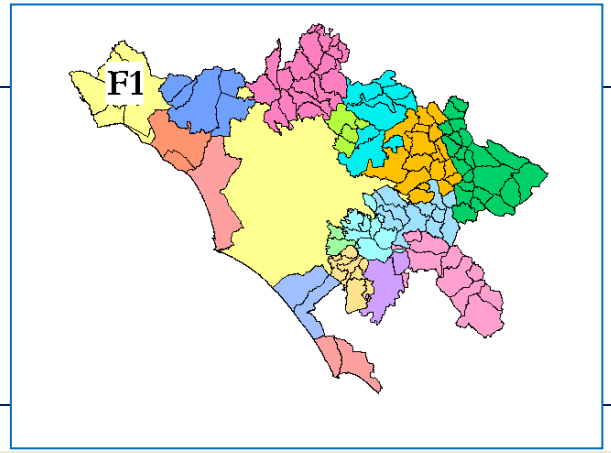

Distretto F1

Elenco Comuni

Allumiere, Civitavecchia, Santa Marinella, Tolfa

ZONIZZAZIONI GEOGRAFICHE E AMMINISTRATIVE			
Superficie (kmq)	383,1	Distanza da Roma (Km)	62-74
Comunità Montana	III - "Monti Tolfa"	Centro per l'impiego	Civitavecchia
Unione di Comuni	-	**Numero comuni afferenti**	**4**
Distretto scolastico	29	Sede ASL	Sì
INDICATORI DEMOGRAFICI			
Popolazione al Censimento 2011	77.912	Tasso di incremento naturale, % (2013)	-2,22
Residenti al 01.01.2014 (Istat-bilancio demografico)	80.916	Tasso di incremento migratorio, % (2013)	29,1
Tasso di sviluppo della popolazione 2011-2013, %	3,9	Tasso di incremento popolazione residente, % (2001-2011)	5,1
Tasso di variazione popolazione residente, % (2013)	2,72	Densità demografica (Res./Kmq) al 01.01.2014	211,2
STRANIERI RESIDENTI			
Incidenza residenti stranieri su popolazione residente (01.01.2014)	6,3	Stranieri anziani residenti al 1 gennaio 2014 (Classe d'età 66 anni e più)	91
Stranieri minori residenti al 1 gennaio 2014 (Classe d'età 0-17 anni)	1.017	Stranieri residenti al 1 gennaio 2014	5.070

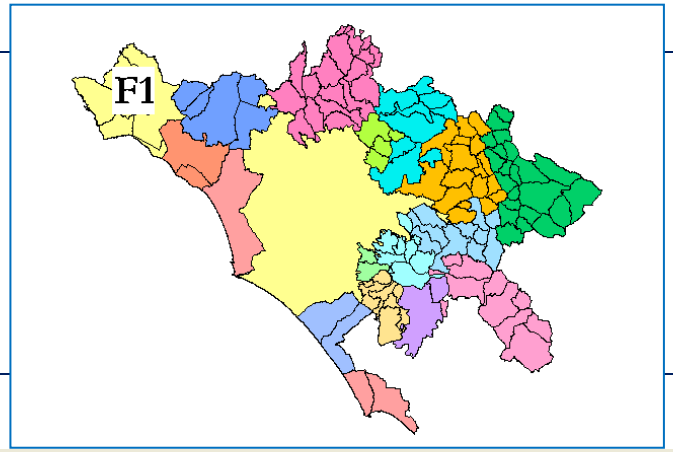

Distretto F1

Elenco Comuni

Allumiere, Civitavecchia, Santa Marinella, Tolfa

FAMIGLIE E CONDIZIONI ABITATIVE			
Numero di famiglie in abitazione (2011)	32.285	Incidenza vedovi (M+F) anziani su popolazione anziana (01.01.14)	30,9
Numero di famiglie in altro tipo di alloggio (2011)	88	Famiglie con un solo componente (2011)	10.153
Numero medio di componenti per famiglia (2013)	2,37	Incidenza famiglie unipersonali (2011)	31,4
Indice di vecchiaia (01.01.2014)	149	Famiglie con 6 e oltre componenti (2011)	378
Indice di criticità sociale (01.01.2014)	14,2	Incidenza famiglie con 6 e oltre componenti (2011)	1,2
Incidenza Vedovi (M+F) su popolazione residente (01.01. 2014)	7,4	mq. per occupante in abitazioni occupate da persone residenti (2011)	37,4
INDICATORI ECONOMICI			
Incidenza redditi da 10.000 a 15.000 euro (2012)	12,9	Numero di pensioni/assegni sociali (01.01.2014)	1.306
Incidenza redditi oltre 75.000 euro (2012)	1,9	Numero di pensioni Inps di invalidità civile (01.01.2014)	4.775
Numero di pensioni Inps di vecchiaia (01.01.2014)	8.428	Numero di pensioni Inps in complesso (01.01.2014)	19.732
Numero di pensioni Inps di invalidità (01.01.2014)	1.024	Numero di Imprese attive (2011)	4.456
Numero di pensioni Inps per i superstiti (01.01.2014)	4.199	Numero medio di addetti nelle imprese attive (2011)	3,0
SICUREZZA			
N. incidenti stradali (2011)	282	Indice di delittuosità (2011)	577,3
N. delitti (2011)	4.503	Numero di Infortuni sul lavoro denunciati all'Inail (2013)	689

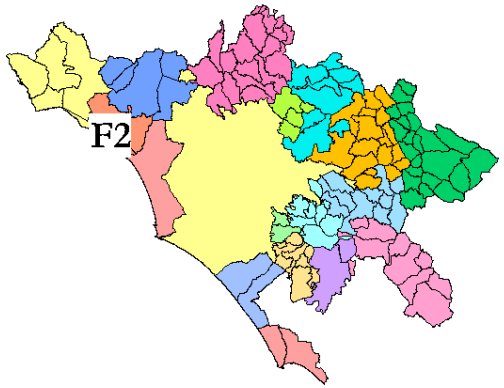

Distretto F2

Elenco Comuni

Cerveteri, Ladispoli

ZONIZZAZIONI GEOGRAFICHE E AMMINISTRATIVE			
Superficie (kmq)	160,3	Distanza da Roma (Km)	35-39
Comunità Montana	-	Centro per l'impiego	Cerveteri
Unione di Comuni	-	**Numero comuni afferenti**	**2**
Distretto scolastico	30	Sede ASL	No
INDICATORI DEMOGRAFICI			
Popolazione al Censimento 2011	72.500	Tasso di incremento naturale, % (2013)	1,12
Residenti al 01.01.2014 (Istat-bilancio demografico)	77.193	Tasso di incremento migratorio, % (2013)	41,2
Tasso di sviluppo della popolazione 2011-2013, %	6,5	Tasso di incremento popolazione residente, % (2001-2011)	27,8
Tasso di variazione popolazione residente, % (2013)	4,32	Densità demografica (Res./Kmq) al 01.01.2014	481,6
STRANIERI RESIDENTI			
Incidenza residenti stranieri su popolazione residente (01.01.2014)	13,5	Stranieri anziani residenti al 1 gennaio 2014 (Classe d'età 66 anni e più)	190
Stranieri minori residenti al 1 gennaio 2014 (Classe d'età 0-17 anni)	2.106	Stranieri residenti al 1 gennaio 2014	10.406

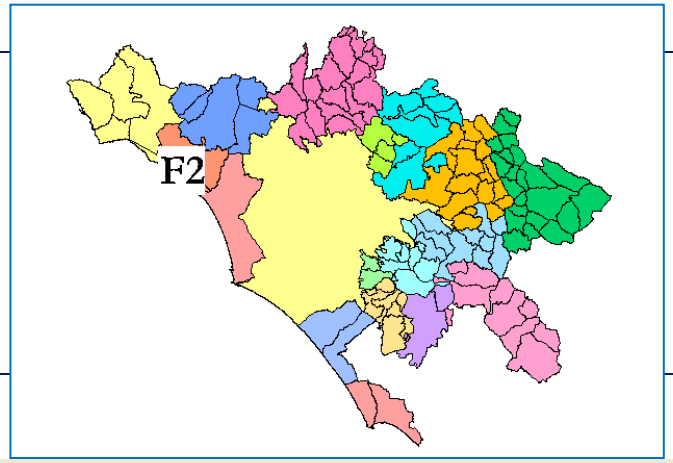

Elenco Comuni

Distretto F2

Cerveteri, Ladispoli

FAMIGLIE E CONDIZIONI ABITATIVE			
Numero di famiglie in abitazione (2011)	30.438	Incidenza vedovi (M+F) anziani su popolazione anziana (01.01.14)	27,3
Numero di famiglie in altro tipo di alloggio (2011)	81	Famiglie con un solo componente (2011)	10.532
Numero medio di componenti per famiglia (2013)	2,24	Incidenza famiglie unipersonali (2011)	34,6
Indice di vecchiaia (01.01.2014)	103	Famiglie con 6 e oltre componenti (2011)	498
Indice di criticità sociale (01.01.2014)	10,5	Incidenza famiglie con 6 e oltre componenti (2011)	1,6
Incidenza Vedovi (M+F) su popolazione residente (01.01. 2014)	5,4	mq. per occupante in abitazioni occupate da persone residenti (2011)	36,3
INDICATORI ECONOMICI			
Incidenza redditi da 10.000 a 15.000 euro (2012)	13,6	Numero di pensioni/assegni sociali (01.01.2014)	1.391
Incidenza redditi oltre 75.000 euro (2012)	1,3	Numero di pensioni Inps di invalidità civile (01.01.2014)	3.097
Numero di pensioni Inps di vecchiaia (01.01.2014)	6.941	Numero di pensioni Inps in complesso (01.01.2014)	15.236
Numero di pensioni Inps di invalidità (01.01.2014)	1.019	Numero di Imprese attive (2011)	3.541
Numero di pensioni Inps per i superstiti (01.01.2014)	2.788	Numero medio di addetti nelle imprese attive (2011)	2,0
SICUREZZA			
N. incidenti stradali (2011)	210	Indice di delittuosità (2011)	405,9
N. delitti (2011)	2.942	Numero di Infortuni sul lavoro denunciati all'Inail (2013)	259

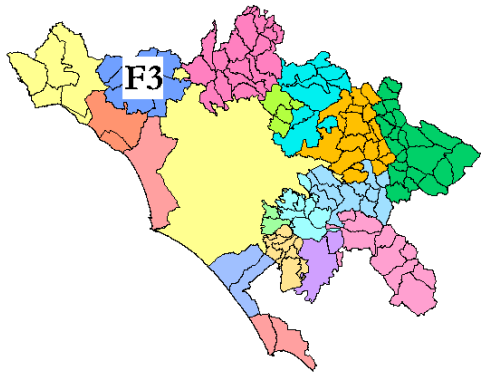

Distretto F3

Elenco Comuni

Anguillara Sabazia, Bracciano, Canale Monterano, Manziana, Trevignano Romano

ZONIZZAZIONI GEOGRAFICHE E AMMINISTRATIVE			
Superficie (kmq)	318,2	Distanza da Roma (Km)	32-51
Comunità Montana	-	Centro per l'impiego	Bracciano
Unione di Comuni	-	**Numero comuni afferenti**	**5**
Distretto scolastico	30	Sede ASL	No
INDICATORI DEMOGRAFICI			
Popolazione al Censimento 2011	53.551	Tasso di incremento naturale, % (2013)	1,46
Residenti al 01.01.2014 (Istat-bilancio demografico)	55.908	Tasso di incremento migratorio, % (2013)	20,3
Tasso di sviluppo della popolazione 2011-2013, %	4,4	Tasso di incremento popolazione residente, % (2001-2011)	29,3
Tasso di variazione popolazione residente, % (2013)	2,2	Densità demografica (Res./Kmq) al 01.01.2014	175,7
STRANIERI RESIDENTI			
Incidenza residenti stranieri su popolazione residente (01.01.2014)	10,9	Stranieri anziani residenti al 1 gennaio 2014 (Classe d'età 66 anni e più)	219
Stranieri minori residenti al 1 gennaio 2014 (Classe d'età 0-17 anni)	1.157	Stranieri residenti al 1 gennaio 2014	6.102

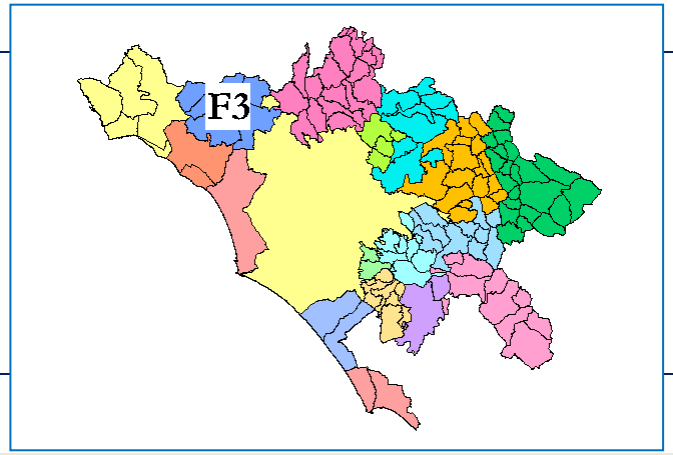

Distretto F3

Elenco Comuni

Anguillara Sabazia, Bracciano, Canale Monterano, Manziana, Trevignano Romano

FAMIGLIE E CONDIZIONI ABITATIVE			
Numero di famiglie in abitazione (2011)	21.786	Incidenza vedovi (M+F) anziani su popolazione anziana (01.01.14)	28,5
Numero di famiglie in altro tipo di alloggio (2011)	53	Famiglie con un solo componente (2011)	6.806
Numero medio di componenti per famiglia (2013)	2,38	Incidenza famiglie unipersonali (2011)	31,2
Indice di vecchiaia (01.01.2014)	118	Famiglie con 6 e oltre componenti (2011)	375
Indice di criticità sociale (01.01.2014)	12,8	Incidenza famiglie con 6 e oltre componenti (2011)	1,7
Incidenza Vedovi (M+F) su popolazione residente (01.01. 2014)	6,2	mq. per occupante in abitazioni occupate da persone residenti (2011)	40,4
INDICATORI ECONOMICI			
Incidenza redditi da 10.000 a 15.000 euro (2012)	12,9	Numero di pensioni/assegni sociali (01.01.2014)	886
Incidenza redditi oltre 75.000 euro (2012)	2,2	Numero di pensioni Inps di invalidità civile (01.01.2014)	2.195
Numero di pensioni Inps di vecchiaia (01.01.2014)	4.881	Numero di pensioni Inps in complesso (01.01.2014)	10.941
Numero di pensioni Inps di invalidità (01.01.2014)	817	Numero di Imprese attive (2011)	3.193
Numero di pensioni Inps per i superstiti (01.01.2014)	2.162	Numero medio di addetti nelle imprese attive (2011)	2,0
SICUREZZA			
N. incidenti stradali (2011)	70	Indice di delittuosità (2011)	419,2
N. delitti (2011)	2.246	Numero di Infortuni sul lavoro denunciati all'Inail (2013)	245

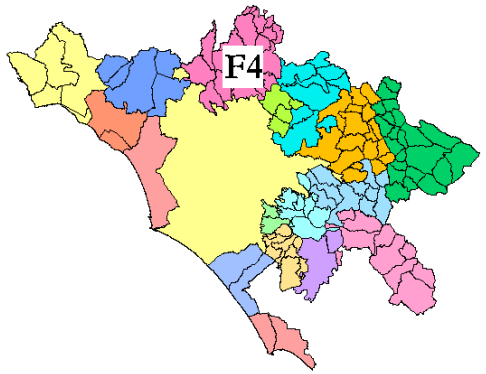

Distretto F4

Elenco Comuni

Campagnano di Roma, Capena, Castelnuovo di Porto, Civitella San Paolo, Fiano Romano, Filacciano, Formello, Magliano Romano, Mazzano Romano, Morlupo, Nazzano, Ponzano Romano, Riano, Rignano Flaminio, Sacrofano, Sant'Oreste, Torrita Tiberina

ZONIZZAZIONI GEOGRAFICHE E AMMINISTRATIVE			
Superficie (kmq)	458,4	Distanza da Roma (Km)	27-52
Comunità Montana	-	Centro per l'impiego	Monterotondo - Morlupo
Unione di Comuni	"Valle del Tevere Soratte"	**Numero comuni afferenti**	**17**
Distretto scolastico	31	Sede ASL	No
INDICATORI DEMOGRAFICI			
Popolazione al Censimento 2011	101.583	Tasso di incremento naturale, % (2013)	2,32
Residenti al 01.01.2014 (Istat-bilancio demografico)	109.578	Tasso di incremento migratorio, % (2013)	52,2
Tasso di sviluppo della popolazione 2011-2013, %	7,9	Tasso di incremento popolazione residente, % (2001-2011)	31,5
Tasso di variazione popolazione residente, % (2013)	5,6	Densità demografica (Res./Kmq) al 01.01.2014	239
STRANIERI RESIDENTI			
Incidenza residenti stranieri su popolazione residente (01.01.2014)	14,5	Stranieri anziani residenti al 1 gennaio 2014 (Classe d'età 66 anni e più)	289
Stranieri minori residenti al 1 gennaio 2014 (Classe d'età 0-17 anni)	3.434	Stranieri residenti al 1 gennaio 2014	15.931

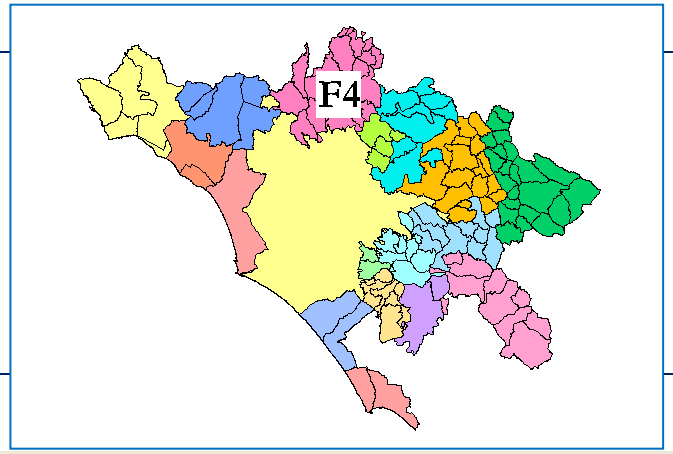

Distretto F4

Elenco Comuni

Campagnano di Roma, Capena, Castelnuovo di Porto, Civitella San Paolo, Fiano Romano, Filacciano, Formello, Magliano Romano, Mazzano Romano, Morlupo, Nazzano, Ponzano Romano, Riano, Rignano Flaminio, Sacrofano, Sant'Oreste, Torrita Tiberina

FAMIGLIE E CONDIZIONI ABITATIVE			
Numero di famiglie in abitazione (2011)	41.108	Incidenza vedovi (M+F) anziani su popolazione anziana (01.01.14)	28,4
Numero di famiglie in altro tipo di alloggio (2011)	93	Famiglie con un solo componente (2011)	12.336
Numero medio di componenti per famiglia (2013)	2,36	Incidenza famiglie unipersonali (2011)	30,0
Indice di vecchiaia (01.01.2014)	96	Famiglie con 6 e oltre componenti (2011)	624
Indice di criticità sociale (01.01.2014)	11,9	Incidenza famiglie con 6 e oltre componenti (2011)	1,5
Incidenza Vedovi (M+F) su popolazione residente (01.01. 2014)	5,5	mq. per occupante in abitazioni occupate da persone residenti (2011)	41,3
INDICATORI ECONOMICI			
Incidenza redditi da 10.000 a 15.000 euro (2012)	13,7	Numero di pensioni/assegni sociali (01.01.2014)	2.828
Incidenza redditi oltre 75.000 euro (2012)	2,6	Numero di pensioni Inps di invalidità civile (01.01.2014)	5.952
Numero di pensioni Inps di vecchiaia (01.01.2014)	13.328	Numero di pensioni Inps in complesso (01.01.2014)	30.982
Numero di pensioni Inps di invalidità (01.01.2014)	2.816	Numero di Imprese attive (2011)	6.322
Numero di pensioni Inps per i superstiti (01.01.2014)	6.058	Numero medio di addetti nelle imprese attive (2011)	2,6
SICUREZZA			
N. incidenti stradali (2011)	153	Indice di delittuosità (2011)	356,9
N. delitti (2011)	3.630	Numero di Infortuni sul lavoro denunciati all'Inail (2013)	461

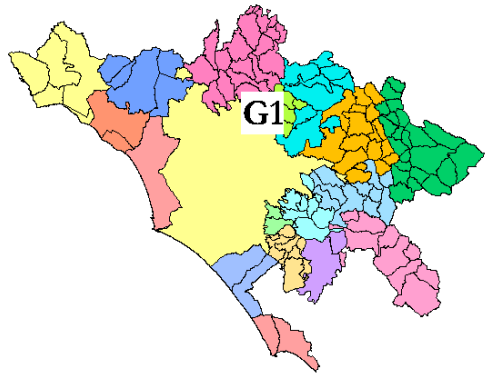

Distretto G1

Elenco Comuni

Mentana, Monterotondo, Fonte Nuova

ZONIZZAZIONI GEOGRAFICHE E AMMINISTRATIVE			
Superficie (kmq)	85,1	Distanza da Roma (Km)	23-26
Comunità Montana	-	Centro per l'impiego	Monterotondo
Unione di Comuni	-	**Numero comuni afferenti**	**3**
Distretto scolastico	32	Sede ASL	No
INDICATORI DEMOGRAFICI			
Popolazione al Censimento 2011	90.846	Tasso di incremento naturale, % (2013)	4,13
Residenti al 01.01.2014 (Istat-bilancio demografico)	94.307	Tasso di incremento migratorio, % (2013)	22,2
Tasso di sviluppo della popolazione 2011-2013, %	3,8	Tasso di incremento popolazione residente, % (2001-2011)	23,9
Tasso di variazione popolazione residente, % (2013)	2,67	Densità demografica (Res./Kmq) al 01.01.2014	1.107,6
STRANIERI RESIDENTI			
Incidenza residenti stranieri su popolazione residente (01.01.2014)	14,1	Stranieri anziani residenti al 1 gennaio 2014 (Classe d'età 66 anni e più)	197
Stranieri minori residenti al 1 gennaio 2014 (Classe d'età 0-17 anni)	3.182	Stranieri residenti al 1 gennaio 2014	13.335

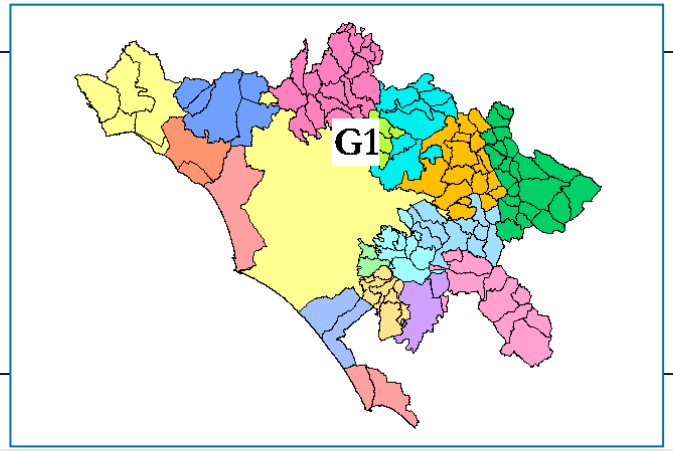

Elenco Comuni

Distretto G1

Mentana, Monterotondo, Fonte Nuova

FAMIGLIE E CONDIZIONI ABITATIVE			
Numero di famiglie in abitazione (2011)	35.991	Incidenza vedovi (M+F) anziani su popolazione anziana (01.01.14)	30,9
Numero di famiglie in altro tipo di alloggio (2011)	60	Famiglie con un solo componente (2011)	10.282
Numero medio di componenti per famiglia (2013)	2,45	Incidenza famiglie unipersonali (2011)	28,6
Indice di vecchiaia (01.01.2014)	89	Famiglie con 6 e oltre componenti (2011)	617
Indice di criticità sociale (01.01.2014)	12	Incidenza famiglie con 6 e oltre componenti (2011)	1,7
Incidenza Vedovi (M+F) su popolazione residente (01.01. 2014)	5,6	mq. per occupante in abitazioni occupate da persone residenti (2011)	33,6
INDICATORI ECONOMICI			
Incidenza redditi da 10.000 a 15.000 euro (2012)	14,5	Numero di pensioni/assegni sociali (01.01.2014)	1.543
Incidenza redditi oltre 75.000 euro (2012)	1,1	Numero di pensioni Inps di invalidità civile (01.01.2014)	4.668
Numero di pensioni Inps di vecchiaia (01.01.2014)	8.384	Numero di pensioni Inps in complesso (01.01.2014)	20.337
Numero di pensioni Inps di invalidità (01.01.2014)	1.826	Numero di Imprese attive (2011)	5.624
Numero di pensioni Inps per i superstiti (01.01.2014)	3.916	Numero medio di addetti nelle imprese attive (2011)	2,7
SICUREZZA			
N. incidenti stradali (2011)	226	Indice di delittuosità (2011)	293,8
N. delitti (2011)	2.668	Numero di Infortuni sul lavoro denunciati all'Inail (2013)	274

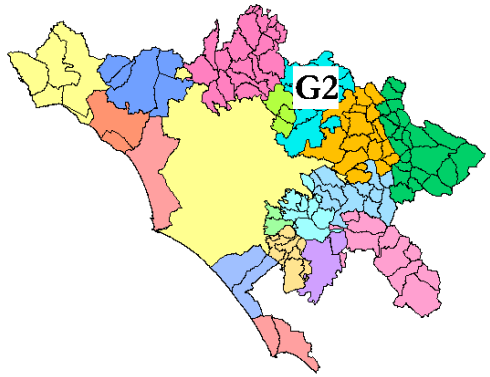

Distretto G2

Elenco Comuni

Guidonia Montecelio, Marcellina, Monteflavio, Montelibretti, Montorio Romano, Moricone, Nerola, Palombara Sabina, Sant'Angelo Romano

ZONIZZAZIONI GEOGRAFICHE E AMMINISTRATIVE			
Superficie (kmq)	314,3	Distanza da Roma (Km)	29-56
Comunità Montana	IX - "Monti Sabini"	Centro per l'impiego	Guidonia Montecelio - Monterotondo
Unione di Comuni	"Lucretili Ernici"; "Sabina Romana"	**Numero comuni afferenti**	**9**
Distretto scolastico	33	Sede ASL	No
INDICATORI DEMOGRAFICI			
Popolazione al Censimento 2011	118.154	Tasso di incremento naturale, % (2013)	1,65
Residenti al 01.01.2014 (Istat-bilancio demografico)	125.759	Tasso di incremento migratorio, % (2013)	40,4
Tasso di sviluppo della popolazione 2011-2013, %	6,4	Tasso di incremento popolazione residente, % (2001-2011)	19,9
Tasso di variazione popolazione residente, % (2013)	4,29	Densità demografica (Res./Kmq) al 01.01.2014	400,1
STRANIERI RESIDENTI			
Incidenza residenti stranieri su popolazione residente (01.01.2014)	12,1	Stranieri anziani residenti al 1 gennaio 2014 (Classe d'età 66 anni e più)	178
Stranieri minori residenti al 1 gennaio 2014 (Classe d'età 0-17 anni)	3.403	Stranieri residenti al 1 gennaio 2014	15.228

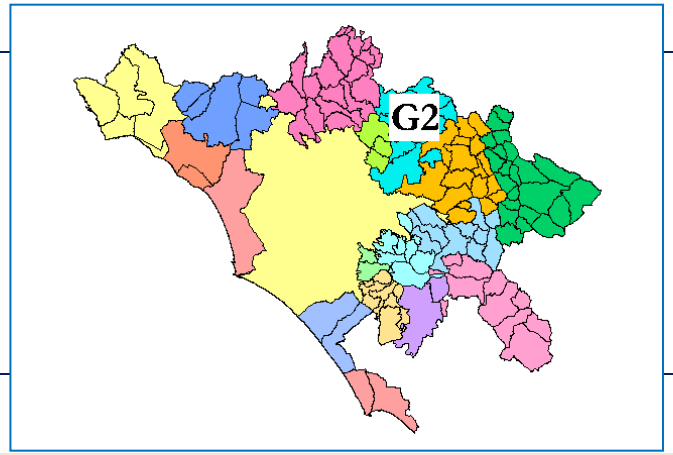

Distretto G2

Elenco Comuni

Guidonia Montecelio, Marcellina, Monteflavio, Montelibretti, Montorio Romano, Moricone, Nerola, Palombara Sabina, Sant'Angelo Romano

FAMIGLIE E CONDIZIONI ABITATIVE			
Numero di famiglie in abitazione (2011)	45.181	Incidenza vedovi (M+F) anziani su popolazione anziana (01.01.14)	31,1
Numero di famiglie in altro tipo di alloggio (2011)	114	Famiglie con un solo componente (2011)	11.133
Numero medio di componenti per famiglia (2013)	2,49	Incidenza famiglie unipersonali (2011)	24,6
Indice di vecchiaia (01.01.2014)	95	Famiglie con 6 e oltre componenti (2011)	730
Indice di criticità sociale (01.01.2014)	12,1	Incidenza famiglie con 6 e oltre componenti (2011)	1,6
Incidenza Vedovi (M+F) su popolazione residente (01.01. 2014)	5,9	mq. per occupante in abitazioni occupate da persone residenti (2011)	34,9
INDICATORI ECONOMICI			
Incidenza redditi da 10.000 a 15.000 euro (2012)	14,5	Numero di pensioni/assegni sociali (01.01.2014)	2.149
Incidenza redditi oltre 75.000 euro (2012)	1,2	Numero di pensioni Inps di invalidità civile (01.01.2014)	7.228
Numero di pensioni Inps di vecchiaia (01.01.2014)	11.636	Numero di pensioni Inps in complesso (01.01.2014)	29.033
Numero di pensioni Inps di invalidità (01.01.2014)	2.756	Numero di Imprese attive (2011)	5.840
Numero di pensioni Inps per i superstiti (01.01.2014)	5.264	Numero medio di addetti nelle imprese attive (2011)	2,7
SICUREZZA			
N. incidenti stradali (2011)	332	Indice di delittuosità (2011)	303,7
N. delitti (2011)	3.592	Numero di Infortuni sul lavoro denunciati all'Inail (2013)	507

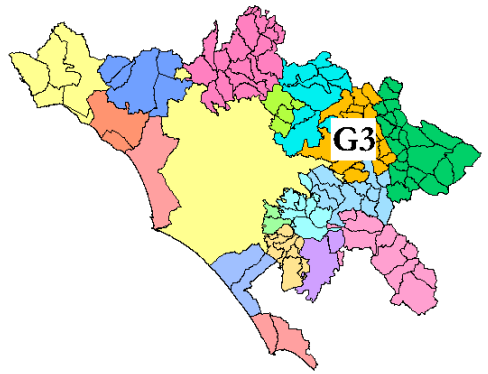

Distretto G3

Elenco Comuni

Casape, Castel Madama, Cerreto Laziale, Ciciliano, Gerano, Licenza, Mandela, Percile, Pisoniano, Poli, Roccagiovine, Sambuci, San Gregorio da Sassola, San Polo dei Cavalieri, Saracinesco, Tivoli, Vicovaro

ZONIZZAZIONI GEOGRAFICHE E AMMINISTRATIVE			
Superficie (kmq)	369,8	Distanza da Roma (Km)	32-59
Comunità Montana	IX - "Monti Sabini"; X - "Aniene"	Centro per l'impiego	Guidonia Montecelio - Palestrina - Tivoli
Unione di Comuni	"Lucretili Ernici"; "Valle del Giovenzano"; "Valle Ustica"	**Numero comuni afferenti**	**17**
Distretto scolastico	34 - 35	Sede ASL	Sì
INDICATORI DEMOGRAFICI			
Popolazione al Censimento 2011	80.064	Tasso di incremento naturale, % (2013)	-0,61
Residenti al 01.01.2014 (Istat-bilancio demografico)	84.194	Tasso di incremento migratorio, % (2013)	47,4
Tasso di sviluppo della popolazione 2011-2013, %	5,2	Tasso di incremento popolazione residente, % (2001-2011)	8,8
Tasso di variazione popolazione residente, % (2013)	4,79	Densità demografica (Res./Kmq) al 01.01.2014	227,7
STRANIERI RESIDENTI			
Incidenza residenti stranieri su popolazione residente (01.01.2014)	11,8	Stranieri anziani residenti al 1 gennaio 2014 (Classe d'età 66 anni e più)	96
Stranieri minori residenti al 1 gennaio 2014 (Classe d'età 0-17 anni)	2.204	Stranieri residenti al 1 gennaio 2014	9.929

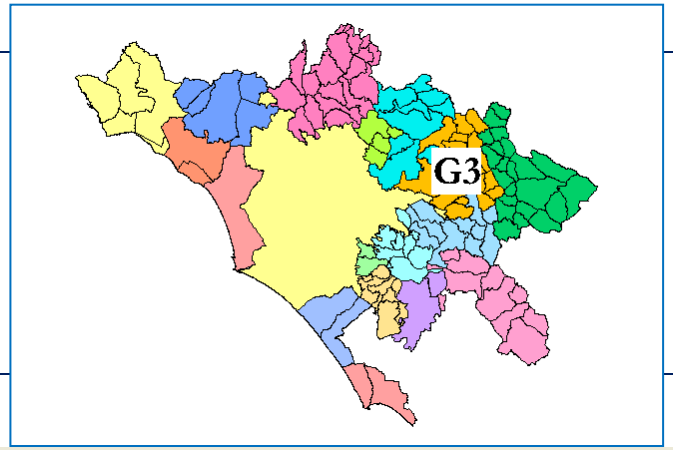

Distretto G3

Elenco Comuni

Casape, Castel Madama, Cerreto Laziale, Ciciliano, Gerano, Licenza, Mandela, Percile, Pisoniano, Poli, Roccagiovine, Sambuci, San Gregorio da Sassola, San Polo dei Cavalieri, Saracinesco, Tivoli, Vicovaro

FAMIGLIE E CONDIZIONI ABITATIVE			
Numero di famiglie in abitazione (2011)	32.490	Incidenza vedovi (M+F) anziani su popolazione anziana (01.01.14)	32,5
Numero di famiglie in altro tipo di alloggio (2011)	60	Famiglie con un solo componente (2011)	9.465
Numero medio di componenti per famiglia (2013)	2,38	Incidenza famiglie unipersonali (2011)	29,1
Indice di vecchiaia (01.01.2014)	127	Famiglie con 6 e oltre componenti (2011)	333
Indice di criticità sociale (01.01.2014)	13,9	Incidenza famiglie con 6 e oltre componenti (2011)	1,0
Incidenza Vedovi (M+F) su popolazione residente (01.01. 2014)	7	mq. per occupante in abitazioni occupate da persone residenti (2011)	34,7
INDICATORI ECONOMICI			
Incidenza redditi da 10.000 a 15.000 euro (2012)	14,3	Numero di pensioni/assegni sociali (01.01.2014)	1.594
Incidenza redditi oltre 75.000 euro (2012)	1,1	Numero di pensioni Inps di invalidità civile (01.01.2014)	5.337
Numero di pensioni Inps di vecchiaia (01.01.2014)	8.849	Numero di pensioni Inps in complesso (01.01.2014)	22.048
Numero di pensioni Inps di invalidità (01.01.2014)	1.853	Numero di Imprese attive (2011)	4.548
Numero di pensioni Inps per i superstiti (01.01.2014)	4.415	Numero medio di addetti nelle imprese attive (2011)	2,3
SICUREZZA			
N. incidenti stradali (2011)	159	Indice di delittuosità (2011)	397,7
N. delitti (2011)	3.186	Numero di Infortuni sul lavoro denunciati all'Inail (2013)	496

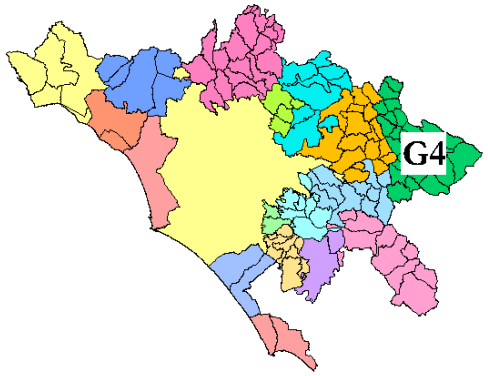

Distretto G4

Elenco Comuni

Affile, Agosta, Anticoli Corrado, Arcinazzo Romano, Arsoli, Bellegra, Camerata Nuova, Canterano, Cervara di Roma, Cineto Romano, Jenne, Marano Equo, Olevano Romano, Riofreddo, Rocca Canterano, Rocca Santo Stefano, Roiate, Roviano, Subiaco, Vallepietra, Vallinfreda, Vivaro Romano

ZONIZZAZIONI GEOGRAFICHE E AMMINISTRATIVE			
Superficie (kmq)	457,4	Distanza da Roma (Km)	56-99
Comunità Montana	X - "Aniene"	Centro per l'impiego	Subiaco - Palestrina
Unione di Comuni	"Medaniene"; Alta Valle del Sacco	**Numero comuni afferenti**	**22**
Distretto scolastico	35	Sede ASL	No
INDICATORI DEMOGRAFICI			
Popolazione al Censimento 2011	34.105	Tasso di incremento naturale, % (2013)	-5,70
Residenti al 01.01.2014 (Istat-bilancio demografico)	34.164	Tasso di incremento migratorio, % (2013)	14,5
Tasso di sviluppo della popolazione 2011-2013, %	0,2	Tasso di incremento popolazione residente, % (2001-2011)	1,1
Tasso di variazione popolazione residente, % (2013)	0,89	Densità demografica (Res./Kmq) al 01.01.2014	74,7
STRANIERI RESIDENTI			
Incidenza residenti stranieri su popolazione residente (01.01.2014)	7,2	Stranieri anziani residenti al 1 gennaio 2014 (Classe d'età 66 anni e più)	31
Stranieri minori residenti al 1 gennaio 2014 (Classe d'età 0-17 anni)	523	Stranieri residenti al 1 gennaio 2014	2.473

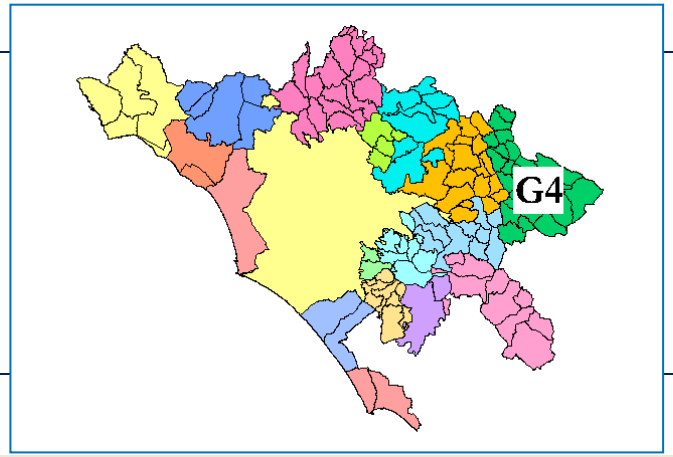

Distretto G4

Elenco Comuni

Affile, Agosta, Anticoli Corrado, Arcinazzo Romano, Arsoli, Bellegra, Camerata Nuova, Canterano, Cervara di Roma, Cineto Romano, Jenne, Marano Equo, Olevano Romano, Riofreddo, Rocca Canterano, Rocca Santo Stefano, Roiate, Roviano, Subiaco, Vallepietra, Vallinfreda, Vivaro Romano

FAMIGLIE E CONDIZIONI ABITATIVE			
Numero di famiglie in abitazione (2011)	14.462	Incidenza vedovi (M+F) anziani su popolazione anziana (01.01.14)	35
Numero di famiglie in altro tipo di alloggio (2011)	10	Famiglie con un solo componente (2011)	4.839
Numero medio di componenti per famiglia (2013)	2,29	Incidenza famiglie unipersonali (2011)	33,5
Indice di vecchiaia (01.01.2014)	182	Famiglie con 6 e oltre componenti (2011)	148
Indice di criticità sociale (01.01.2014)	17,3	Incidenza famiglie con 6 e oltre componenti (2011)	1,0
Incidenza Vedovi (M+F) su popolazione residente (01.01. 2014)	8,8	mq. per occupante in abitazioni occupate da persone residenti (2011)	36,8
INDICATORI ECONOMICI			
Incidenza redditi da 10.000 a 15.000 euro (2012)	15,2	Numero di pensioni/assegni sociali (01.01.2014)	744
Incidenza redditi oltre 75.000 euro (2012)	0,6	Numero di pensioni Inps di invalidità civile (01.01.2014)	2.717
Numero di pensioni Inps di vecchiaia (01.01.2014)	3.781	Numero di pensioni Inps in complesso (01.01.2014)	10.709
Numero di pensioni Inps di invalidità (01.01.2014)	1.139	Numero di Imprese attive (2011)	1.537
Numero di pensioni Inps per i superstiti (01.01.2014)	2.322	Numero medio di addetti nelle imprese attive (2011)	1,9
SICUREZZA			
N. incidenti stradali (2011)	38	Indice di delittuosità (2011)	209,5
N. delitti (2011)	713	Numero di Infortuni sul lavoro denunciati all'Inail (2013)	163

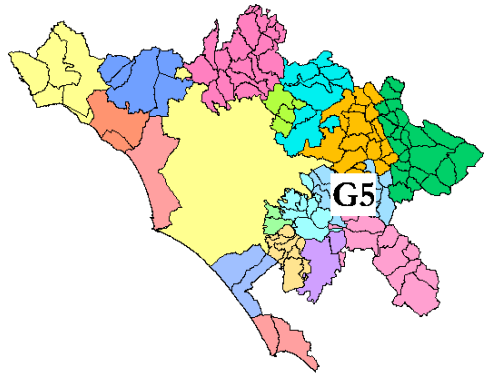

Distretto G5

Elenco Comuni

Capranica Prenestina, Castel San Pietro Romano, Cave, Gallicano nel Lazio, Genazzano, Palestrina, Rocca di Cave, San Vito Romano, Zagarolo, San Cesareo

ZONIZZAZIONI GEOGRAFICHE E AMMINISTRATIVE			
Superficie (kmq)	233,7	Distanza da Roma (Km)	31-55
Comunità Montana	X - "Monti Sabini"; XI - "Castelli Romani"	Centro per l'impiego	Palestrina - Frascati
Unione di Comuni	"Monti Prenestini"	**Numero comuni afferenti**	**10**
Distretto scolastico	36	Sede ASL	No
INDICATORI DEMOGRAFICI			
Popolazione al Censimento 2011	78.302	Tasso di incremento naturale, % (2013)	1,76
Residenti al 01.01.2014 (Istat-bilancio demografico)	82.669	Tasso di incremento migratorio, % (2013)	33,4
Tasso di sviluppo della popolazione 2011-2013, %	5,6	Tasso di incremento popolazione residente, % (2001-2011)	23,2
Tasso di variazione popolazione residente, % (2013)	3,58	Densità demografica (Res./Kmq) al 01.01.2014	353,7
STRANIERI RESIDENTI			
Incidenza residenti stranieri su popolazione residente (01.01.2014)	11,5	Stranieri anziani residenti al 1 gennaio 2014 (Classe d'età 66 anni e più)	134
Stranieri minori residenti al 1 gennaio 2014 (Classe d'età 0-17 anni)	2.277	Stranieri residenti al 1 gennaio 2014	9.545

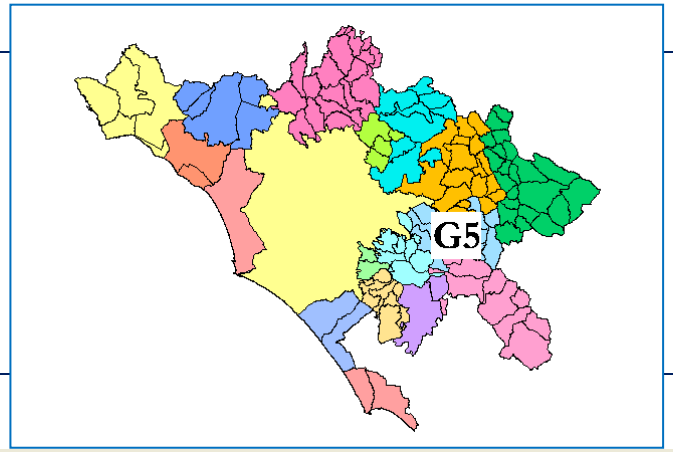

Distretto G5

Elenco Comuni

Capranica Prenestina, Castel San Pietro Romano, Cave, Gallicano nel Lazio, Genazzano, Palestrina, Rocca di Cave, San Vito Romano, Zagarolo, San Cesareo

FAMIGLIE E CONDIZIONI ABITATIVE			
Numero di famiglie in abitazione (2011)	30.120	Incidenza vedovi (M+F) anziani su popolazione anziana (01.01.14)	30,8
Numero di famiglie in altro tipo di alloggio (2011)	71	Famiglie con un solo componente (2011)	8.260
Numero medio di componenti per famiglia (2013)	2,49	Incidenza famiglie unipersonali (2011)	27,4
Indice di vecchiaia (01.01.2014)	102	Famiglie con 6 e oltre componenti (2011)	606
Indice di criticità sociale (01.01.2014)	12,7	Incidenza famiglie con 6 e oltre componenti (2011)	2,0
Incidenza Vedovi (M+F) su popolazione residente (01.01. 2014)	6,1	mq. per occupante in abitazioni occupate da persone residenti (2011)	35,5
INDICATORI ECONOMICI			
Incidenza redditi da 10.000 a 15.000 euro (2012)	15,2	Numero di pensioni/assegni sociali (01.01.2014)	1.404
Incidenza redditi oltre 75.000 euro (2012)	1	Numero di pensioni Inps di invalidità civile (01.01.2014)	4.152
Numero di pensioni Inps di vecchiaia (01.01.2014)	7.607	Numero di pensioni Inps in complesso (01.01.2014)	18.755
Numero di pensioni Inps di invalidità (01.01.2014)	1.828	Numero di Imprese attive (2011)	4.102
Numero di pensioni Inps per i superstiti (01.01.2014)	3.764	Numero medio di addetti nelle imprese attive (2011)	2,5
SICUREZZA			
N. incidenti stradali (2011)	194	Indice di delittuosità (2011)	278,1
N. delitti (2011)	2.179	Numero di Infortuni sul lavoro denunciati all'Inail (2013)	338

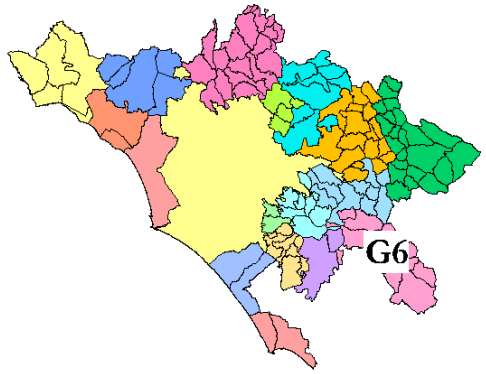

Distretto G6

Elenco Comuni

Artena, Carpineto Romano, Colleferro, Gavignano, Gorga, Labico, Montelanico, Segni, Valmontone

ZONIZZAZIONI GEOGRAFICHE E AMMINISTRATIVE			
Superficie (kmq)	358	Distanza da Roma (Km)	39-74
Comunità Montana	XIII - "Monti Lepini"	Centro per l'impiego	Colleferro
Unione di Comuni	-	**Numero comuni afferenti**	**9**
Distretto scolastico	38	Sede ASL	No
INDICATORI DEMOGRAFICI			
Popolazione al Censimento 2011	74.818	Tasso di incremento naturale, % (2013)	-0,11
Residenti al 01.01.2014 (Istat-bilancio demografico)	76.597	Tasso di incremento migratorio, % (2013)	16,8
Tasso di sviluppo della popolazione 2011-2013, %	2,4	Tasso di incremento popolazione residente, % (2001-2011)	12,2
Tasso di variazione popolazione residente, % (2013)	1,68	Densità demografica (Res./Kmq) al 01.01.2014	214
STRANIERI RESIDENTI			
Incidenza residenti stranieri su popolazione residente (01.01.2014)	8,7	Stranieri anziani residenti al 1 gennaio 2014 (Classe d'età 66 anni e più)	108
Stranieri minori residenti al 1 gennaio 2014 (Classe d'età 0-17 anni)	1.557	Stranieri residenti al 1 gennaio 2014	6.636

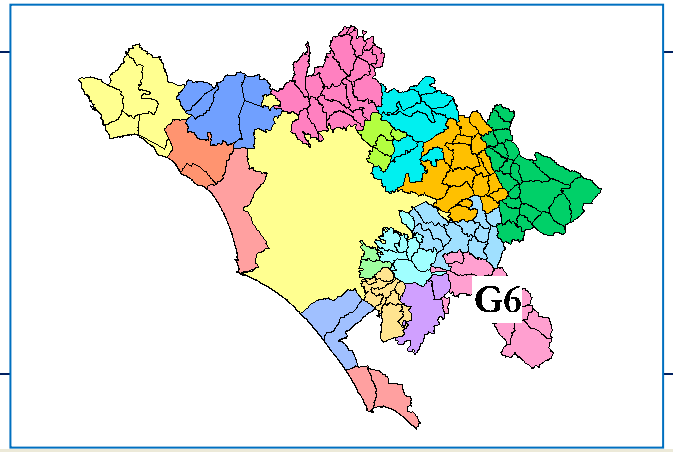

Distretto G6

Elenco Comuni

Artena, Carpineto Romano, Colleferro, Gavignano, Gorga, Labico, Montelanico, Segni, Valmontone

FAMIGLIE E CONDIZIONI ABITATIVE			
Numero di famiglie in abitazione (2011)	29.255	Incidenza vedovi (M+F) anziani su popolazione anziana (01.01.14)	32,9
Numero di famiglie in altro tipo di alloggio (2011)	39	Famiglie con un solo componente (2011)	8.019
Numero medio di componenti per famiglia (2013)	2,50	Incidenza famiglie unipersonali (2011)	27,4
Indice di vecchiaia (01.01.2014)	124	Famiglie con 6 e oltre componenti (2011)	451
Indice di criticità sociale (01.01.2014)	13,9	Incidenza famiglie con 6 e oltre componenti (2011)	1,5
Incidenza Vedovi (M+F) su popolazione residente (01.01. 2014)	7,2	mq. per occupante in abitazioni occupate da persone residenti (2011)	36,9
INDICATORI ECONOMICI			
Incidenza redditi da 10.000 a 15.000 euro (2012)	14,7	Numero di pensioni/assegni sociali (01.01.2014)	1.132
Incidenza redditi oltre 75.000 euro (2012)	0,9	Numero di pensioni Inps di invalidità civile (01.01.2014)	4.205
Numero di pensioni Inps di vecchiaia (01.01.2014)	8.151	Numero di pensioni Inps in complesso (01.01.2014)	19.708
Numero di pensioni Inps di invalidità (01.01.2014)	1.842	Numero di Imprese attive (2011)	3.958
Numero di pensioni Inps per i superstiti (01.01.2014)	4.378	Numero medio di addetti nelle imprese attive (2011)	2,7
SICUREZZA			
N. incidenti stradali (2011)	124	Indice di delittuosità (2011)	306,7
N. delitti (2011)	2.295	Numero di Infortuni sul lavoro denunciati all'Inail (2013)	448

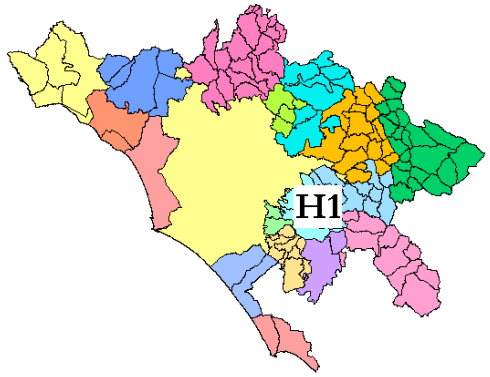

Distretto H1

Elenco Comuni

Colonna, Frascati, Grottaferrata, Montecompatri, Monte Porzio Catone, Rocca di Papa, Rocca Priora

ZONIZZAZIONI GEOGRAFICHE E AMMINISTRATIVE			
Superficie (kmq)	146,1	Distanza da Roma (Km)	17-31
Comunità Montana	XI - "Castelli Romani"	Centro per l'impiego	Frascati - Marino
Unione di Comuni	-	**Numero comuni afferenti**	**7**
Distretto scolastico	37	Sede ASL	No
INDICATORI DEMOGRAFICI			
Popolazione al Censimento 2011	90.159	Tasso di incremento naturale, % (2013)	-0,04
Residenti al 01.01.2014 (Istat-bilancio demografico)	95.451	Tasso di incremento migratorio, % (2013)	43,0
Tasso di sviluppo della popolazione 2011-2013, %	5,9	Tasso di incremento popolazione residente, % (2001-2011)	13,2
Tasso di variazione popolazione residente, % (2013)	4,39	Densità demografica (Res./Kmq) al 01.01.2014	653,3
STRANIERI RESIDENTI			
Incidenza residenti stranieri su popolazione residente (01.01.2014)	8,6	Stranieri anziani residenti al 1 gennaio 2014 (Classe d'età 66 anni e più)	248
Stranieri minori residenti al 1 gennaio 2014 (Classe d'età 0-17 anni)	1.601	Stranieri residenti al 1 gennaio 2014	8.182

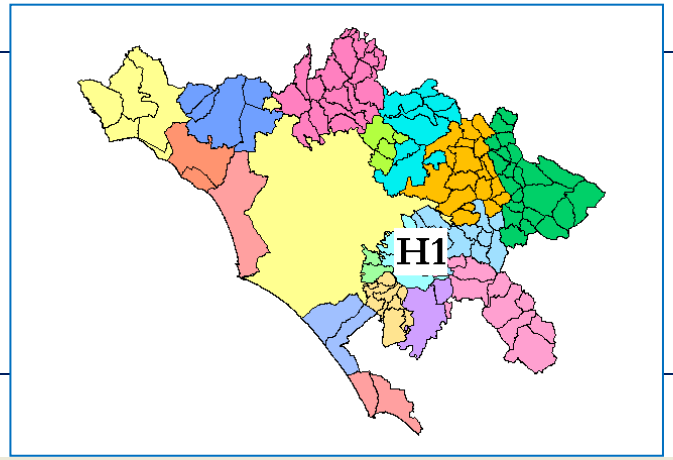

Elenco Comuni

Distretto H1

Colonna, Frascati, Grottaferrata, Montecompatri, Monte Porzio Catone, Rocca di Papa, Rocca Priora

FAMIGLIE E CONDIZIONI ABITATIVE			
Numero di famiglie in abitazione (2011)	35.074	Incidenza vedovi (M+F) anziani su popolazione anziana (01.01.14)	28,1
Numero di famiglie in altro tipo di alloggio (2011)	68	Famiglie con un solo componente (2011)	10.050
Numero medio di componenti per famiglia (2013)	2,50	Incidenza famiglie unipersonali (2011)	28,7
Indice di vecchiaia (01.01.2014)	120	Famiglie con 6 e oltre componenti (2011)	655
Indice di criticità sociale (01.01.2014)	13,1	Incidenza famiglie con 6 e oltre componenti (2011)	1,9
Incidenza Vedovi (M+F) su popolazione residente (01.01. 2014)	6	mq. per occupante in abitazioni occupate da persone residenti (2011)	38,4
INDICATORI ECONOMICI			
Incidenza redditi da 10.000 a 15.000 euro (2012)	13,6	Numero di pensioni/assegni sociali (01.01.2014)	1.576
Incidenza redditi oltre 75.000 euro (2012)	3,2	Numero di pensioni Inps di invalidità civile (01.01.2014)	4.912
Numero di pensioni Inps di vecchiaia (01.01.2014)	10.260	Numero di pensioni Inps in complesso (01.01.2014)	22.652
Numero di pensioni Inps di invalidità (01.01.2014)	1.767	Numero di Imprese attive (2011)	5.666
Numero di pensioni Inps per i superstiti (01.01.2014)	4.137	Numero medio di addetti nelle imprese attive (2011)	2,3
SICUREZZA			
N. incidenti stradali (2011)	197	Indice di delittuosità (2011)	304,1
N. delitti (2011)	2.741	Numero di Infortuni sul lavoro denunciati all'Inail (2013)	409

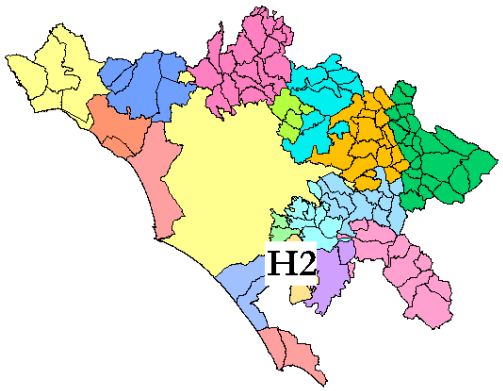

Distretto H2

Elenco Comuni

Albano Laziale, Ariccia, Castel Gandolfo, Genzano di Roma, Lanuvio, Nemi

ZONIZZAZIONI GEOGRAFICHE E AMMINISTRATIVE			
Superficie (kmq)	125,6	Distanza da Roma (Km)	24-40
Comunità Montana	-	Centro per l'impiego	Albano Laziale - Velletri
Unione di Comuni	-	**Numero comuni afferenti**	**6**
Distretto scolastico	42	Sede ASL	Sì
INDICATORI DEMOGRAFICI			
Popolazione al Censimento 2011	104.237	Tasso di incremento naturale, % (2013)	0,36
Residenti al 01.01.2014 (Istat-bilancio demografico)	109.019	Tasso di incremento migratorio, % (2013)	38,0
Tasso di sviluppo della popolazione 2011-2013, %	4,6	Tasso di incremento popolazione residente, % (2001-2011)	11,6
Tasso di variazione popolazione residente, % (2013)	3,91	Densità demografica (Res./Kmq) al 01.01.2014	868,2
STRANIERI RESIDENTI			
Incidenza residenti stranieri su popolazione residente (01.01.2014)	8,5	Stranieri anziani residenti al 1 gennaio 2014 (Classe d'età 66 anni e più)	224
Stranieri minori residenti al 1 gennaio 2014 (Classe d'età 0-17 anni)	1.953	Stranieri residenti al 1 gennaio 2014	9.306

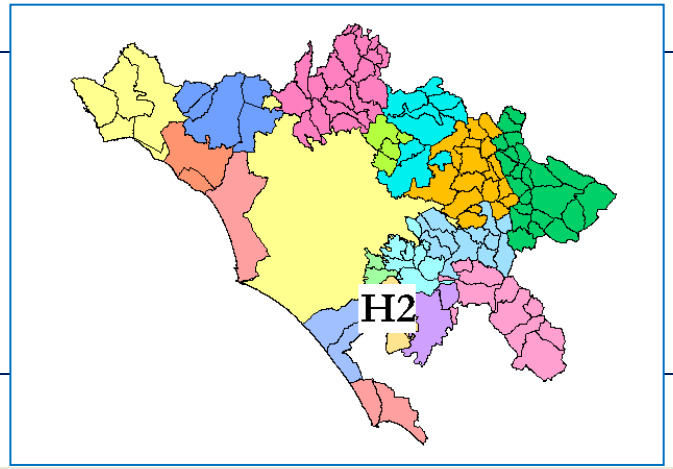

Elenco Comuni

Distretto H2

Albano Laziale, Ariccia, Castel Gandolfo, Genzano di Roma, Lanuvio, Nemi

FAMIGLIE E CONDIZIONI ABITATIVE			
Numero di famiglie in abitazione (2011)	39.987	Incidenza vedovi (M+F) anziani su popolazione anziana (01.01.14)	29,8
Numero di famiglie in altro tipo di alloggio (2011)	113	Famiglie con un solo componente (2011)	10.313
Numero medio di componenti per famiglia (2013)	2,48	Incidenza famiglie unipersonali (2011)	25,8
Indice di vecchiaia (01.01.2014)	116	Famiglie con 6 e oltre componenti (2011)	697
Indice di criticità sociale (01.01.2014)	13,5	Incidenza famiglie con 6 e oltre componenti (2011)	1,7
Incidenza Vedovi (M+F) su popolazione residente (01.01. 2014)	6,4	mq. per occupante in abitazioni occupate da persone residenti (2011)	36,3
INDICATORI ECONOMICI			
Incidenza redditi da 10.000 a 15.000 euro (2012)	14,6	Numero di pensioni/assegni sociali (01.01.2014)	1.986
Incidenza redditi oltre 75.000 euro (2012)	1,9	Numero di pensioni Inps di invalidità civile (01.01.2014)	7.023
Numero di pensioni Inps di vecchiaia (01.01.2014)	12.179	Numero di pensioni Inps in complesso (01.01.2014)	29.108
Numero di pensioni Inps di invalidità (01.01.2014)	2.737	Numero di Imprese attive (2011)	6.735
Numero di pensioni Inps per i superstiti (01.01.2014)	5.183	Numero medio di addetti nelle imprese attive (2011)	2,8
SICUREZZA			
N. incidenti stradali (2011)	364	Indice di delittuosità (2011)	383,7
N. delitti (2011)	3.996	Numero di Infortuni sul lavoro denunciati all'Inail (2013)	599

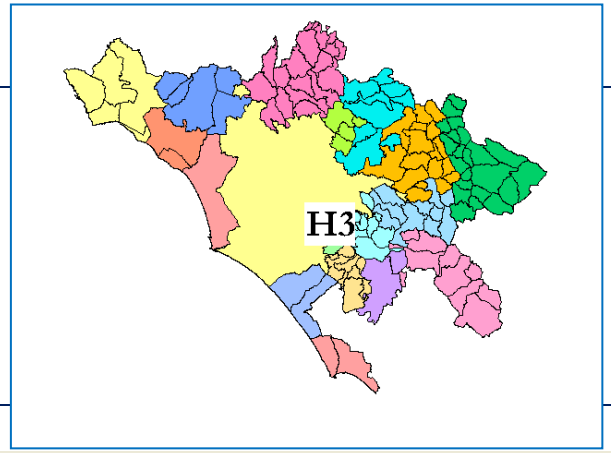

Distretto H3

Elenco Comuni

Marino, Ciampino

ZONIZZAZIONI GEOGRAFICHE E AMMINISTRATIVE			
Superficie (kmq)	37,2	Distanza da Roma (Km)	17-24
Comunità Montana	XI - "Castelli Romani"	Centro per l'impiego	Marino
Unione di Comuni	-	**Numero comuni afferenti**	**2**
Distretto scolastico	40	Sede ASL	No
INDICATORI DEMOGRAFICI			
Popolazione al Censimento 2011	75.480	Tasso di incremento naturale, % (2013)	0,83
Residenti al 01.01.2014 (Istat-bilancio demografico)	79.506	Tasso di incremento migratorio, % (2013)	36,1
Tasso di sviluppo della popolazione 2011-2013, %	5,3	Tasso di incremento popolazione residente, % (2001-2011)	9,7
Tasso di variazione popolazione residente, % (2013)	3,77	Densità demografica (Res./Kmq) al 01.01.2014	2.137,8
STRANIERI RESIDENTI			
Incidenza residenti stranieri su popolazione residente (01.01.2014)	7,4	Stranieri anziani residenti al 1 gennaio 2014 (Classe d'età 66 anni e più)	121
Stranieri minori residenti al 1 gennaio 2014 (Classe d'età 0-17 anni)	1.217	Stranieri residenti al 1 gennaio 2014	5.848

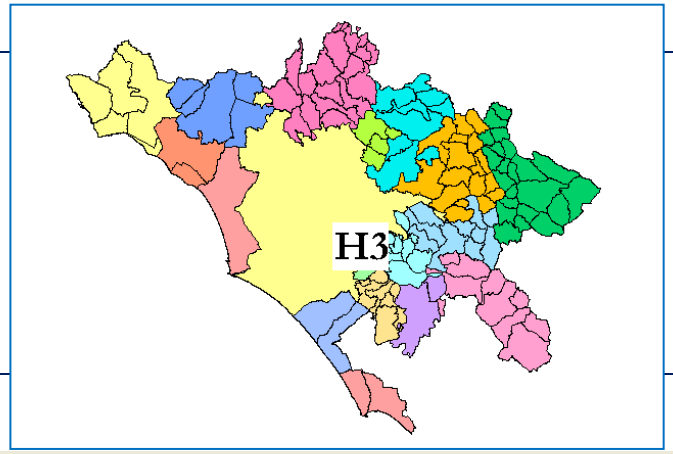

Elenco Comuni

Distretto H3

Marino, Ciampino

FAMIGLIE E CONDIZIONI ABITATIVE			
Numero di famiglie in abitazione (2011)	30.303	Incidenza vedovi (M+F) anziani su popolazione anziana (01.01.14)	29,5
Numero di famiglie in altro tipo di alloggio (2011)	56	Famiglie con un solo componente (2011)	8.685
Numero medio di componenti per famiglia (2013)	2,41	Incidenza famiglie unipersonali (2011)	28,7
Indice di vecchiaia (01.01.2014)	118	Famiglie con 6 e oltre componenti (2011)	398
Indice di criticità sociale (01.01.2014)	12,6	Incidenza famiglie con 6 e oltre componenti (2011)	1,3
Incidenza Vedovi (M+F) su popolazione residente (01.01. 2014)	6,3	mq. per occupante in abitazioni occupate da persone residenti (2011)	36,3
INDICATORI ECONOMICI			
Incidenza redditi da 10.000 a 15.000 euro (2012)	13,3	Numero di pensioni/assegni sociali (01.01.2014)	1.301
Incidenza redditi oltre 75.000 euro (2012)	2	Numero di pensioni Inps di invalidità civile (01.01.2014)	4.167
Numero di pensioni Inps di vecchiaia (01.01.2014)	8.184	Numero di pensioni Inps in complesso (01.01.2014)	18.677
Numero di pensioni Inps di invalidità (01.01.2014)	1.444	Numero di Imprese attive (2011)	4.596
Numero di pensioni Inps per i superstiti (01.01.2014)	3.581	Numero medio di addetti nelle imprese attive (2011)	2,4
SICUREZZA			
N. incidenti stradali (2011)	213	Indice di delittuosità (2011)	417,0
N. delitti (2011)	3.150	Numero di Infortuni sul lavoro denunciati all'Inail (2013)	364

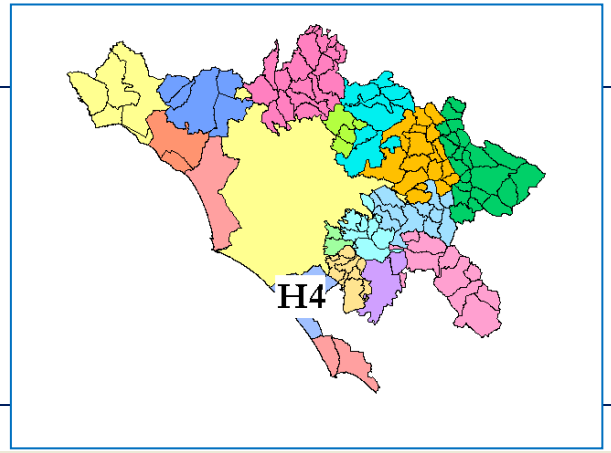

Distretto H4

Elenco Comuni

Pomezia, Ardea

ZONIZZAZIONI GEOGRAFICHE E AMMINISTRATIVE			
Superficie (kmq)	158,7	Distanza da Roma (Km)	29-30
Comunità Montana	-	Centro per l'impiego	Pomezia
Unione di Comuni	-	**Numero comuni afferenti**	**2**
Distretto scolastico	41	Sede ASL	No
INDICATORI DEMOGRAFICI			
Popolazione al Censimento 2011	100.574	Tasso di incremento naturale, % (2013)	5,07
Residenti al 01.01.2014 (Istat-bilancio demografico)	109.492	Tasso di incremento migratorio, % (2013)	58,1
Tasso di sviluppo della popolazione 2011-2013, %	8,9	Tasso di incremento popolazione residente, % (2001-2011)	42,3
Tasso di variazione popolazione residente, % (2013)	6,53	Densità demografica (Res./Kmq) al 01.01.2014	690,1
STRANIERI RESIDENTI			
Incidenza residenti stranieri su popolazione residente (01.01.2014)	11,5	Stranieri anziani residenti al 1 gennaio 2014 (Classe d'età 66 anni e più)	249
Stranieri minori residenti al 1 gennaio 2014 (Classe d'età 0-17 anni)	2.546	Stranieri residenti al 1 gennaio 2014	12.635

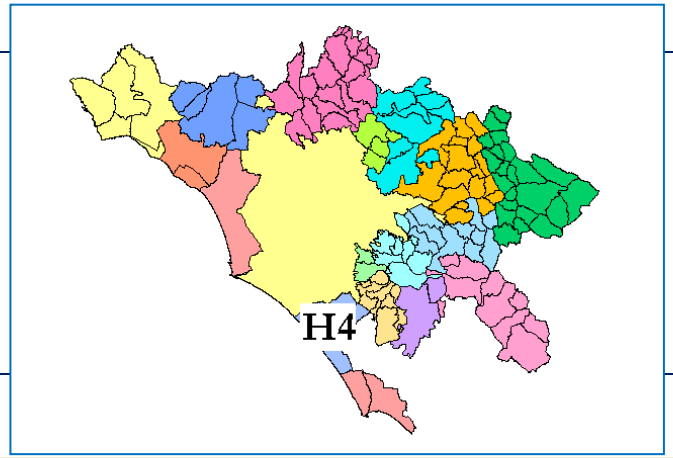

Elenco Comuni

Distretto H4

Pomezia, Ardea

FAMIGLIE E CONDIZIONI ABITATIVE			
Numero di famiglie in abitazione (2011)	42.652	Incidenza vedovi (M+F) anziani su popolazione anziana (01.01.14)	26,2
Numero di famiglie in altro tipo di alloggio (2011)	101	Famiglie con un solo componente (2011)	15.166
Numero medio di componenti per famiglia (2013)	2,17	Incidenza famiglie unipersonali (2011)	35,6
Indice di vecchiaia (01.01.2014)	87	Famiglie con 6 e oltre componenti (2011)	598
Indice di criticità sociale (01.01.2014)	9,2	Incidenza famiglie con 6 e oltre componenti (2011)	1,4
Incidenza Vedovi (M+F) su popolazione residente (01.01. 2014)	4,8	mq. per occupante in abitazioni occupate da persone residenti (2011)	36,0
INDICATORI ECONOMICI			
Incidenza redditi da 10.000 a 15.000 euro (2012)	14,2	Numero di pensioni/assegni sociali (01.01.2014)	1.776
Incidenza redditi oltre 75.000 euro (2012)	1,1	Numero di pensioni Inps di invalidità civile (01.01.2014)	4.563
Numero di pensioni Inps di vecchiaia (01.01.2014)	10.206	Numero di pensioni Inps in complesso (01.01.2014)	21.570
Numero di pensioni Inps di invalidità (01.01.2014)	1.348	Numero di Imprese attive (2011)	5.801
Numero di pensioni Inps per i superstiti (01.01.2014)	3.677	Numero medio di addetti nelle imprese attive (2011)	5,3
SICUREZZA			
N. incidenti stradali (2011)	423	Indice di delittuosità (2011)	634,5
N. delitti (2011)	6.408	Numero di Infortuni sul lavoro denunciati all'Inail (2013)	907

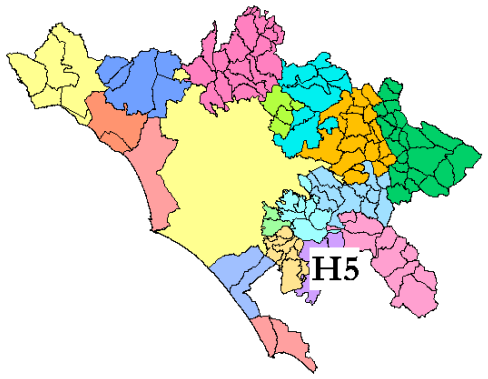

Distretto H5

Elenco Comuni

Velletri, Lariano

ZONIZZAZIONI GEOGRAFICHE E AMMINISTRATIVE			
Superficie (kmq)	140,8	Distanza da Roma (Km)	38-40
Comunità Montana	-	Centro per l'impiego	Velletri
Unione di Comuni	-	**Numero comuni afferenti**	**2**
Distretto scolastico	39	Sede ASL	Sì
INDICATORI DEMOGRAFICI			
Popolazione al Censimento 2011	65.188	Tasso di incremento naturale, % (2013)	0,06
Residenti al 01.01.2014 (Istat-bilancio demografico)	66.368	Tasso di incremento migratorio, % (2013)	7,2
Tasso di sviluppo della popolazione 2011-2013, %	1,8	Tasso di incremento popolazione residente, % (2001-2011)	11,3
Tasso di variazione popolazione residente, % (2013)	0,73	Densità demografica (Res./Kmq) al 01.01.2014	471,5
STRANIERI RESIDENTI			
Incidenza residenti stranieri su popolazione residente (01.01.2014)	8,3	Stranieri anziani residenti al 1 gennaio 2014 (Classe d'età 66 anni e più)	93
Stranieri minori residenti al 1 gennaio 2014 (Classe d'età 0-17 anni)	1.188	Stranieri residenti al 1 gennaio 2014	5.477

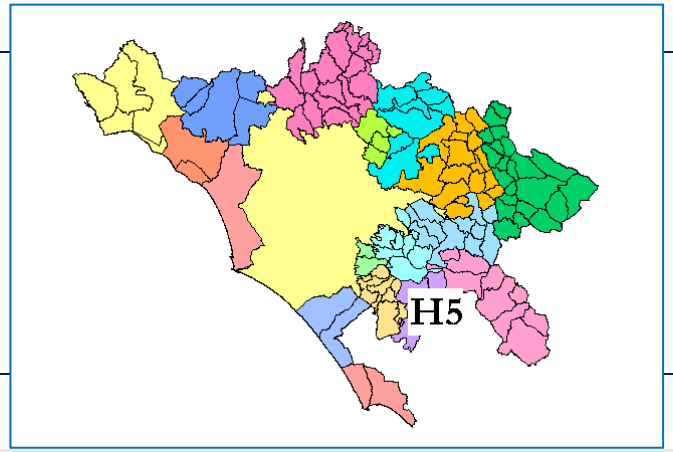

Elenco Comuni

Distretto H5

Velletri, Lariano

FAMIGLIE E CONDIZIONI ABITATIVE			
Numero di famiglie in abitazione (2011)	25.144	Incidenza vedovi (M+F) anziani su popolazione anziana (01.01.14)	31,2
Numero di famiglie in altro tipo di alloggio (2011)	64	Famiglie con un solo componente (2011)	7.228
Numero medio di componenti per famiglia (2013)	2,49	Incidenza famiglie unipersonali (2011)	28,7
Indice di vecchiaia (01.01.2014)	123	Famiglie con 6 e oltre componenti (2011)	496
Indice di criticità sociale (01.01.2014)	13,5	Incidenza famiglie con 6 e oltre componenti (2011)	2,0
Incidenza Vedovi (M+F) su popolazione residente (01.01. 2014)	6,6	mq. per occupante in abitazioni occupate da persone residenti (2011)	38,6
INDICATORI ECONOMICI			
Incidenza redditi da 10.000 a 15.000 euro (2012)	14,9	Numero di pensioni/assegni sociali (01.01.2014)	1.506
Incidenza redditi oltre 75.000 euro (2012)	1,5	Numero di pensioni Inps di invalidità civile (01.01.2014)	4.455
Numero di pensioni Inps di vecchiaia (01.01.2014)	6.602	Numero di pensioni Inps in complesso (01.01.2014)	17.786
Numero di pensioni Inps di invalidità (01.01.2014)	2.016	Numero di Imprese attive (2011)	4.003
Numero di pensioni Inps per i superstiti (01.01.2014)	3.207	Numero medio di addetti nelle imprese attive (2011)	2,3
SICUREZZA			
N. incidenti stradali (2011)	234	Indice di delittuosità (2011)	281,2
N. delitti (2011)	1.832	Numero di Infortuni sul lavoro denunciati all'Inail (2013)	281

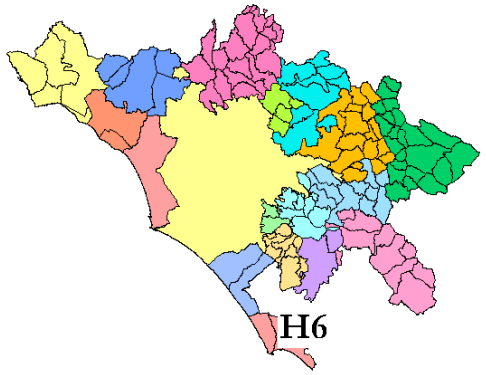

Distretto H6

Elenco Comuni

Anzio, Nettuno

ZONIZZAZIONI GEOGRAFICHE E AMMINISTRATIVE			
Superficie (kmq)	115,3	Distanza da Roma (Km)	59-60
Comunità Montana	-	Centro per l'impiego	Anzio
Unione di Comuni	-	**Numero comuni afferenti**	**2**
Distretto scolastico	43	Sede ASL	No
INDICATORI DEMOGRAFICI			
Popolazione al Censimento 2011	95.191	Tasso di incremento naturale, % (2013)	0,95
Residenti al 01.01.2014 (Istat-bilancio demografico)	101.946	Tasso di incremento migratorio, % (2013)	52,7
Tasso di sviluppo della popolazione 2011-2013, %	7,1	Tasso di incremento popolazione residente, % (2001-2011)	30,3
Tasso di variazione popolazione residente, % (2013)	5,52	Densità demografica (Res./Kmq) al 01.01.2014	884,2
STRANIERI RESIDENTI			
Incidenza residenti stranieri su popolazione residente (01.01.2014)	9,8	Stranieri anziani residenti al 1 gennaio 2014 (Classe d'età 66 anni e più)	254
Stranieri minori residenti al 1 gennaio 2014 (Classe d'età 0-17 anni)	2.051	Stranieri residenti al 1 gennaio 2014	9.985

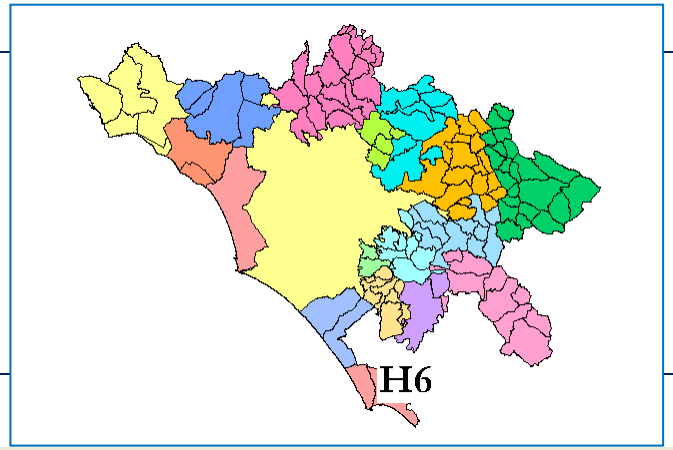

Elenco Comuni

Distretto H6

Anzio, Nettuno

FAMIGLIE E CONDIZIONI ABITATIVE			
Numero di famiglie in abitazione (2011)	39.557	Incidenza vedovi (M+F) anziani su popolazione anziana (01.01.14)	27,9
Numero di famiglie in altro tipo di alloggio (2011)	93	Famiglie con un solo componente (2011)	13.672
Numero medio di componenti per famiglia (2013)	2,15	Incidenza famiglie unipersonali (2011)	34,6
Indice di vecchiaia (01.01.2014)	122	Famiglie con 6 e oltre componenti (2011)	709
Indice di criticità sociale (01.01.2014)	12,1	Incidenza famiglie con 6 e oltre componenti (2011)	1,8
Incidenza Vedovi (M+F) su popolazione residente (01.01. 2014)	6,1	mq. per occupante in abitazioni occupate da persone residenti (2011)	36,7
INDICATORI ECONOMICI			
Incidenza redditi da 10.000 a 15.000 euro (2012)	13,7	Numero di pensioni/assegni sociali (01.01.2014)	1.266
Incidenza redditi oltre 75.000 euro (2012)	1,5	Numero di pensioni Inps di invalidità civile (01.01.2014)	2.464
Numero di pensioni Inps di vecchiaia (01.01.2014)	5.381	Numero di pensioni Inps in complesso (01.01.2014)	11.996
Numero di pensioni Inps di invalidità (01.01.2014)	729	Numero di Imprese attive (2011)	5.562
Numero di pensioni Inps per i superstiti (01.01.2014)	2.156	Numero medio di addetti nelle imprese attive (2011)	2,3
SICUREZZA			
N. incidenti stradali (2011)	344	Indice di delittuosità (2011)	561,8
N. delitti (2011)	5.349	Numero di Infortuni sul lavoro denunciati all'Inail (2013)	496

Affile

ZONIZZAZIONI GEOGRAFICHE E AMMINISTRATIVE			
Superficie (kmq)	15,1	Distanza da Roma (Km)	79
Comunità Montana	X - "Aniene"	Centro per l'impiego	Subiaco
Unione di Comuni	-	Distretto Socio Sanitario	G4
Distretto scolastico	35	Sede ASL	-
INDICATORI DEMOGRAFICI			
Popolazione al Censimento 2011	1.552	Tasso di incremento naturale, % (2013)	-5,72
Residenti al 01.01.2014 (Istat-bilancio demografico)	1.584	Tasso di incremento migratorio, % (2013)	19,1
Tasso di sviluppo della popolazione 2011-2013, %	2,1	Tasso di incremento popolazione residente, % (2001-2011)	-5,6
Tasso di variazione popolazione residente, % (2013)	1,34	Densità demografica (Res./Kmq) al 01.01.2014	104,8
STRANIERI RESIDENTI			
Incidenza residenti stranieri su popolazione residente (01.01.2014)	4,2	Stranieri anziani residenti al 1 gennaio 2014 (Classe d'età 66 anni e più)	0
Stranieri minori residenti al 1 gennaio 2014 (Classe d'età 0-17 anni)	20	Stranieri residenti al 1 gennaio 2014	66

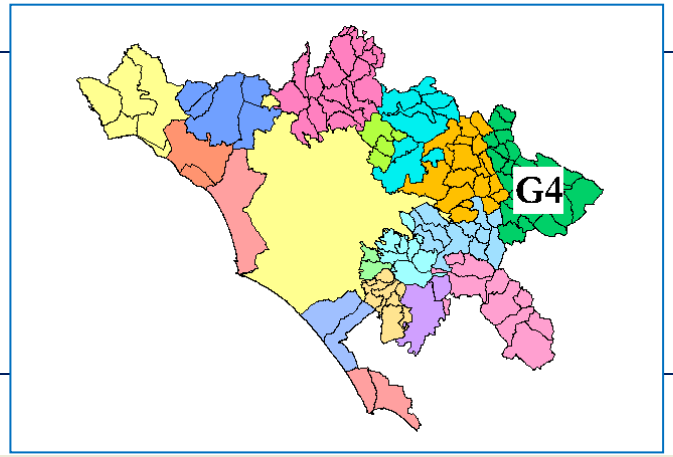

Affile

FAMIGLIE E CONDIZIONI ABITATIVE			
Numero di famiglie in abitazione (2011)	638	Incidenza vedovi (M+F) anziani su popolazione anziana (01.01.14)	35,5
Numero di famiglie in altro tipo di alloggio (2011)	..	Famiglie con un solo componente (2011)	234
Numero medio di componenti per famiglia (2013)	2.45	Incidenza famiglie unipersonali (2011)	36,6
Indice di vecchiaia (01.01.2014)	176	Famiglie con 6 e oltre componenti (2011)	16
Indice di criticità sociale (01.01.2014)	18,8	Incidenza famiglie con 6 e oltre componenti (2011)	2,5
Incidenza Vedovi (M+F) su popolazione residente (01.01. 2014)	8,2	mq. per occupante in abitazioni occupate da persone residenti (2011)	34,71
INDICATORI ECONOMICI			
Incidenza redditi da 10.000 a 15.000 euro (2012)	14,7	Numero di PENSIONI/ASSEGNI SOCIALI (01.01.2014)	35
Incidenza redditi oltre 75.000 euro (2012)	0,0	Numero di pensioni Inps di INVALIDITA' CIVILE (01.01.2014)	149
Numero di pensioni Inps di VECCHIAIA (01.01.2014)	165	Numero di pensioni Inps in COMPLESSO (01.01.2014)	514
Numero di pensioni Inps di INVALIDITA' (01.01.2014)	45	Numero di Imprese attive (2011)	79
Numero di pensioni Inps per i SUPERSTITI (01.01.2014)	120	Numero medio di addetti nelle imprese attive (2011)	144
SICUREZZA			
N. incidenti stradali (2011)	5	Indice di delittuosità (2011)	159,9
N. delitti (2011)	25	Numero di Infortuni sul lavoro denunciati all'Inail (2013)	8

Agosta

ZONIZZAZIONI GEOGRAFICHE E AMMINISTRATIVE			
Superficie (kmq)	9,5	Distanza da Roma (Km)	66
Comunità Montana	X - "Aniene"	Centro per l'impiego	Subiaco
Unione di Comuni	-	Distretto Socio Sanitario	G4
Distretto scolastico	35	Sede ASL	-
INDICATORI DEMOGRAFICI			
Popolazione al Censimento 2011	1.760	Tasso di incremento naturale, % (2013)	-1,70
Residenti al 01.01.2014 (Istat-bilancio demografico)	1.763	Tasso di incremento migratorio, % (2013)	5,1
Tasso di sviluppo della popolazione 2011-2013, %	0,2	Tasso di incremento popolazione residente, % (2001-2011)	8,8
Tasso di variazione popolazione residente, % (2013)	0,34	Densità demografica (Res./Kmq) al 01.01.2014	185,6
STRANIERI RESIDENTI			
Incidenza residenti stranieri su popolazione residente (01.01.2014)	9,0	Stranieri anziani residenti al 1 gennaio 2014 (Classe d'età 66 anni e più)	2
Stranieri minori residenti al 1 gennaio 2014 (Classe d'età 0-17 anni)	30	Stranieri residenti al 1 gennaio 2014	159

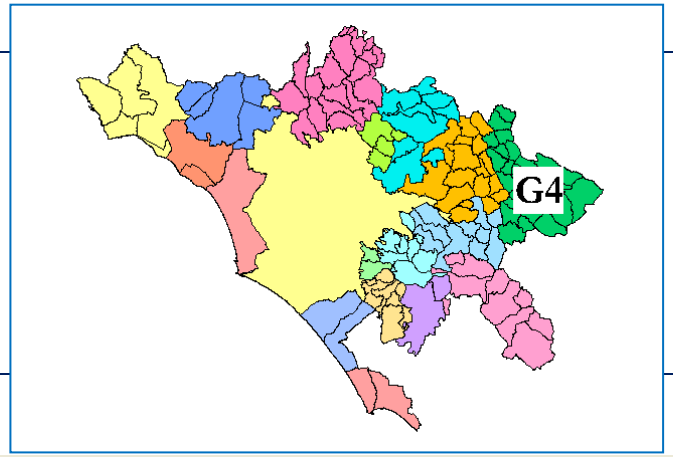

Agosta

FAMIGLIE E CONDIZIONI ABITATIVE			
Numero di famiglie in abitazione (2011)	760	Incidenza vedovi (M+F) anziani su popolazione anziana (01.01.14)	33,4
Numero di famiglie in altro tipo di alloggio (2011)	1	Famiglie con un solo componente (2011)	280
Numero medio di componenti per famiglia (2013)	2.3	Incidenza famiglie unipersonali (2011)	36,7
Indice di vecchiaia (01.01.2014)	157	Famiglie con 6 e oltre componenti (2011)	8
Indice di criticità sociale (01.01.2014)	14,0	Incidenza famiglie con 6 e oltre componenti (2011)	1,0
Incidenza Vedovi (M+F) su popolazione residente (01.01. 2014)	7,5	mq. per occupante in abitazioni occupate da persone residenti (2011)	39,31
INDICATORI ECONOMICI			
Incidenza redditi da 10.000 a 15.000 euro (2012)	14,7	Numero di PENSIONI/ASSEGNI SOCIALI (01.01.2014)	26
Incidenza redditi oltre 75.000 euro (2012)	0,0	Numero di pensioni Inps di INVALIDITA' CIVILE (01.01.2014)	119
Numero di pensioni Inps di VECCHIAIA (01.01.2014)	121	Numero di pensioni Inps in COMPLESSO (01.01.2014)	384
Numero di pensioni Inps di INVALIDITA' (01.01.2014)	40	Numero di Imprese attive (2011)	62
Numero di pensioni Inps per i SUPERSTITI (01.01.2014)	78	Numero medio di addetti nelle imprese attive (2011)	114
SICUREZZA			
N. incidenti stradali (2011)	1	Indice di delittuosità (2011)	248,0
N. delitti (2011)	44	Numero di Infortuni sul lavoro denunciati all'Inail (2013)	6

Albano Laziale

ZONIZZAZIONI GEOGRAFICHE E AMMINISTRATIVE			
Superficie (kmq)	23,8	Distanza da Roma (Km)	25
Comunità Montana	-	Centro per l'impiego	Albano Laziale
Unione di Comuni	-	Distretto Socio Sanitario	H2
Distretto scolastico	42	Sede ASL	Sì
INDICATORI DEMOGRAFICI			
Popolazione al Censimento 2011	38.433	Tasso di incremento naturale, % (2013)	1,98
Residenti al 01.01.2014 (Istat-bilancio demografico)	40.872	Tasso di incremento migratorio, % (2013)	45,3
Tasso di sviluppo della popolazione 2011-2013, %	6,3	Tasso di incremento popolazione residente, % (2001-2011)	14,1
Tasso di variazione popolazione residente, % (2013)	4,85	Densità demografica (Res./Kmq) al 01.01.2014	1.717,2
STRANIERI RESIDENTI			
Incidenza residenti stranieri su popolazione residente (01.01.2014)	8,2	Stranieri anziani residenti al 1 gennaio 2014 (Classe d'età 66 anni e più)	89
Stranieri minori residenti al 1 gennaio 2014 (Classe d'età 0-17 anni)	685	Stranieri residenti al 1 gennaio 2014	3.366

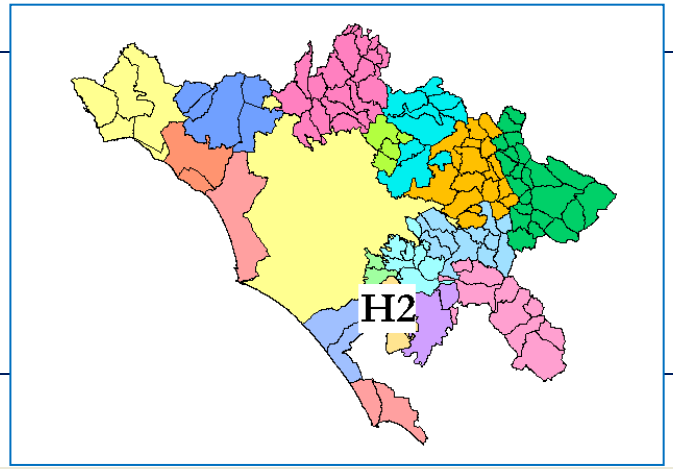

Albano Laziale

FAMIGLIE E CONDIZIONI ABITATIVE			
Numero di famiglie in abitazione (2011)	15.181	Incidenza vedovi (M+F) anziani su popolazione anziana (01.01.14)	30,5
Numero di famiglie in altro tipo di alloggio (2011)	48	Famiglie con un solo componente (2011)	4.182
Numero medio di componenti per famiglia (2013)	2.35	Incidenza famiglie unipersonali (2011)	27,4
Indice di vecchiaia (01.01.2014)	116	Famiglie con 6 e oltre componenti (2011)	214
Indice di criticità sociale (01.01.2014)	14,2	Incidenza famiglie con 6 e oltre componenti (2011)	1,4
Incidenza Vedovi (M+F) su popolazione residente (01.01. 2014)	6,7	mq. per occupante in abitazioni occupate da persone residenti (2011)	35,85
INDICATORI ECONOMICI			
Incidenza redditi da 10.000 a 15.000 euro (2012)	14,2	Numero di PENSIONI/ASSEGNI SOCIALI (01.01.2014)	839
Incidenza redditi oltre 75.000 euro (2012)	2,0	Numero di pensioni Inps di INVALIDITA' CIVILE (01.01.2014)	2.634
Numero di pensioni Inps di VECCHIAIA (01.01.2014)	4.559	Numero di pensioni Inps in COMPLESSO (01.01.2014)	10.979
Numero di pensioni Inps di INVALIDITA' (01.01.2014)	964	Numero di Imprese attive (2011)	2.608
Numero di pensioni Inps per i SUPERSTITI (01.01.2014)	1.983	Numero medio di addetti nelle imprese attive (2011)	7.446
SICUREZZA			
N. incidenti stradali (2011)	125	Indice di delittuosità (2011)	360,1
N. delitti (2011)	1.465	Numero di Infortuni sul lavoro denunciati all'Inail (2013)	245

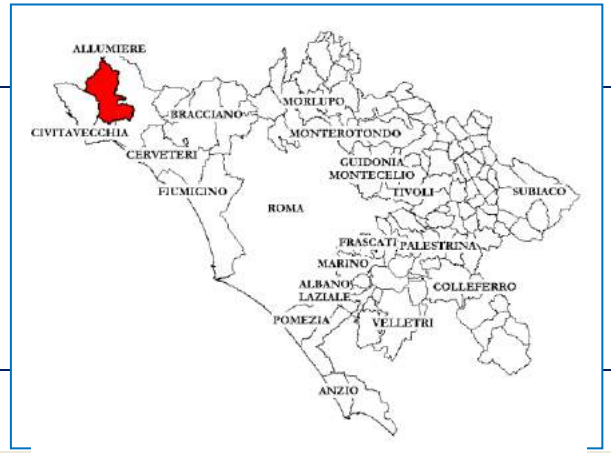

COMUNE DI ALLUMIERE

Allumiere

ZONIZZAZIONI GEOGRAFICHE E AMMINISTRATIVE			
Superficie (kmq)	92,2	Distanza da Roma (Km)	74
Comunità Montana	III - "Monti Tolfa"	Centro per l'impiego	Civitavecchia
Unione di Comuni	-	Distretto Socio Sanitario	F1
Distretto scolastico	29	Sede ASL	-
INDICATORI DEMOGRAFICI			
Popolazione al Censimento 2011	4.133	Tasso di incremento naturale, % (2013)	-4,61
Residenti al 01.01.2014 (Istat-bilancio demografico)	4.105	Tasso di incremento migratorio, % (2013)	-5,3
Tasso di sviluppo della popolazione 2011-2013, %	-0,7	Tasso di incremento popolazione residente, % (2001-2011)	-1,3
Tasso di variazione popolazione residente, % (2013)	-0,99	Densità demografica (Res./Kmq) al 01.01.2014	44,5
STRANIERI RESIDENTI			
Incidenza residenti stranieri su popolazione residente (01.01.2014)	5,5	Stranieri anziani residenti al 1 gennaio 2014 (Classe d'età 66 anni e più)	1
Stranieri minori residenti al 1 gennaio 2014 (Classe d'età 0-17 anni)	59	Stranieri residenti al 1 gennaio 2014	226

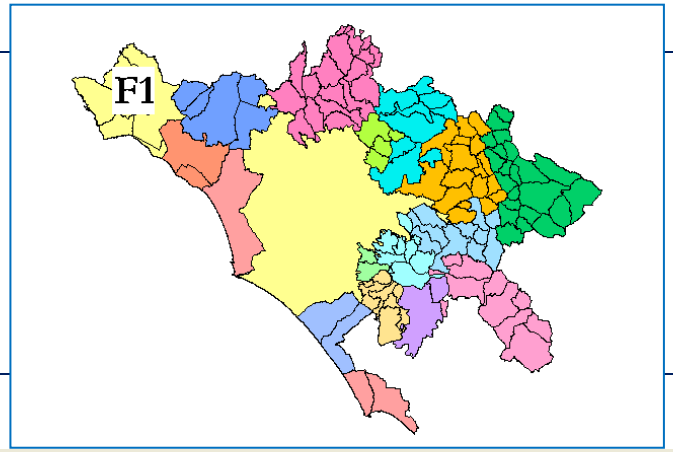

COMUNE DI ALLUMIERE

Allumiere

FAMIGLIE E CONDIZIONI ABITATIVE			
Numero di famiglie in abitazione (2011)	1.749	Incidenza vedovi (M+F) anziani su popolazione anziana (01.01.14)	32,7
Numero di famiglie in altro tipo di alloggio (2011)	4	Famiglie con un solo componente (2011)	538
Numero medio di componenti per famiglia (2013)	2.42	Incidenza famiglie unipersonali (2011)	30,7
Indice di vecchiaia (01.01.2014)	167	Famiglie con 6 e oltre componenti (2011)	9
Indice di criticità sociale (01.01.2014)	14,3	Incidenza famiglie con 6 e oltre componenti (2011)	0,5
Incidenza Vedovi (M+F) su popolazione residente (01.01. 2014)	8,1	mq. per occupante in abitazioni occupate da persone residenti (2011)	33,21
INDICATORI ECONOMICI			
Incidenza redditi da 10.000 a 15.000 euro (2012)	14,5	Numero di PENSIONI/ASSEGNI SOCIALI (01.01.2014)	49
Incidenza redditi oltre 75.000 euro (2012)	0,6	Numero di pensioni Inps di INVALIDITA' CIVILE (01.01.2014)	258
Numero di pensioni Inps di VECCHIAIA (01.01.2014)	457	Numero di pensioni Inps in COMPLESSO (01.01.2014)	1.097
Numero di pensioni Inps di INVALIDITA' (01.01.2014)	84	Numero di Imprese attive (2011)	151
Numero di pensioni Inps per i SUPERSTITI (01.01.2014)	249	Numero medio di addetti nelle imprese attive (2011)	283
SICUREZZA			
N. incidenti stradali (2011)	4	Indice di delittuosità (2011)	232,7
N. delitti (2011)	99	Numero di Infortuni sul lavoro denunciati all'Inail (2013)	13

Anguillara Sabazia

ZONIZZAZIONI GEOGRAFICHE E AMMINISTRATIVE			
Superficie (kmq)	75,2	Distanza da Roma (Km)	32
Comunità Montana	-	Centro per l'impiego	Bracciano
Unione di Comuni	-	Distretto Socio Sanitario	F3
Distretto scolastico	30	Sede ASL	-
INDICATORI DEMOGRAFICI			
Popolazione al Censimento 2011	18.575	Tasso di incremento naturale, % (2013)	2,16
Residenti al 01.01.2014 (Istat-bilancio demografico)	19.062	Tasso di incremento migratorio, % (2013)	10,8
Tasso di sviluppo della popolazione 2011-2013, %	2,6	Tasso di incremento popolazione residente, % (2001-2011)	30,5
Tasso di variazione popolazione residente, % (2013)	1,31	Densità demografica (Res./Kmq) al 01.01.2014	253,4
STRANIERI RESIDENTI			
Incidenza residenti stranieri su popolazione residente (01.01.2014)	9,8	Stranieri anziani residenti al 1 gennaio 2014 (Classe d'età 66 anni e più)	53
Stranieri minori residenti al 1 gennaio 2014 (Classe d'età 0-17 anni)	347	Stranieri residenti al 1 gennaio 2014	1.871

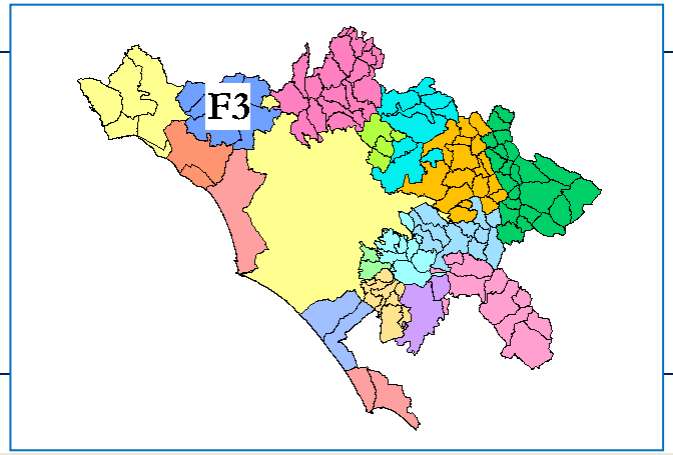

Anguillara Sabazia

FAMIGLIE E CONDIZIONI ABITATIVE			
Numero di famiglie in abitazione (2011)	7.077	Incidenza vedovi (M+F) anziani su popolazione anziana (01.01.14)	28,3
Numero di famiglie in altro tipo di alloggio (2011)	11	Famiglie con un solo componente (2011)	1.966
Numero medio di componenti per famiglia (2013)	2.55	Incidenza famiglie unipersonali (2011)	27,7
Indice di vecchiaia (01.01.2014)	98	Famiglie con 6 e oltre componenti (2011)	184
Indice di criticità sociale (01.01.2014)	11,5	Incidenza famiglie con 6 e oltre componenti (2011)	2,6
Incidenza Vedovi (M+F) su popolazione residente (01.01. 2014)	5,6	mq. per occupante in abitazioni occupate da persone residenti (2011)	40,9
INDICATORI ECONOMICI			
Incidenza redditi da 10.000 a 15.000 euro (2012)	13,8	Numero di PENSIONI/ASSEGNI SOCIALI (01.01.2014)	274
Incidenza redditi oltre 75.000 euro (2012)	1,7	Numero di pensioni Inps di INVALIDITA' CIVILE (01.01.2014)	709
Numero di pensioni Inps di VECCHIAIA (01.01.2014)	1.621	Numero di pensioni Inps in COMPLESSO (01.01.2014)	3.543
Numero di pensioni Inps di INVALIDITA' (01.01.2014)	233	Numero di Imprese attive (2011)	1.011
Numero di pensioni Inps per i SUPERSTITI (01.01.2014)	706	Numero medio di addetti nelle imprese attive (2011)	1.835
SICUREZZA			
N. incidenti stradali (2011)	32	Indice di delittuosità (2011)	366,5
N. delitti (2011)	696	Numero di Infortuni sul lavoro denunciati all'Inail (2013)	53

Anticoli Corrado

ZONIZZAZIONI GEOGRAFICHE E AMMINISTRATIVE			
Superficie (kmq)	16,2	Distanza da Roma (Km)	60
Comunità Montana	X - "Aniene"	Centro per l'impiego	Subiaco
Unione di Comuni	"Medaniene"	Distretto Socio Sanitario	G4
Distretto scolastico	35	Sede ASL	-
INDICATORI DEMOGRAFICI			
Popolazione al Censimento 2011	942	Tasso di incremento naturale, % (2013)	-17,08
Residenti al 01.01.2014 (Istat-bilancio demografico)	927	Tasso di incremento migratorio, % (2013)	-4,3
Tasso di sviluppo della popolazione 2011-2013, %	-1,6	Tasso di incremento popolazione residente, % (2001-2011)	3,5
Tasso di variazione popolazione residente, % (2013)	-2,11	Densità demografica (Res./Kmq) al 01.01.2014	57,2
STRANIERI RESIDENTI			
Incidenza residenti stranieri su popolazione residente (01.01.2014)	6,9	Stranieri anziani residenti al 1 gennaio 2014 (Classe d'età 66 anni e più)	3
Stranieri minori residenti al 1 gennaio 2014 (Classe d'età 0-17 anni)	13	Stranieri residenti al 1 gennaio 2014	64

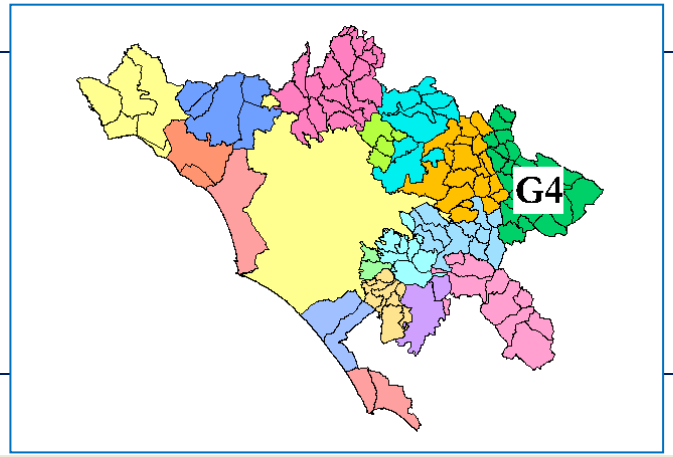

Anticoli Corrado

FAMIGLIE E CONDIZIONI ABITATIVE			
Numero di famiglie in abitazione (2011)	428	Incidenza vedovi (M+F) anziani su popolazione anziana (01.01.14)	36,5
Numero di famiglie in altro tipo di alloggio (2011)	..	Famiglie con un solo componente (2011)	176
Numero medio di componenti per famiglia (2013)	2.2	Incidenza famiglie unipersonali (2011)	41,1
Indice di vecchiaia (01.01.2014)	172	Famiglie con 6 e oltre componenti (2011)	4
Indice di criticità sociale (01.01.2014)	17,0	Incidenza famiglie con 6 e oltre componenti (2011)	0,9
Incidenza Vedovi (M+F) su popolazione residente (01.01. 2014)	8,8	mq. per occupante in abitazioni occupate da persone residenti (2011)	38,84
INDICATORI ECONOMICI			
Incidenza redditi da 10.000 a 15.000 euro (2012)	16,4	Numero di PENSIONI/ASSEGNI SOCIALI (01.01.2014)	15
Incidenza redditi oltre 75.000 euro (2012)	0,0	Numero di pensioni Inps di INVALIDITA' CIVILE (01.01.2014)	69
Numero di pensioni Inps di VECCHIAIA (01.01.2014)	122	Numero di pensioni Inps in COMPLESSO (01.01.2014)	309
Numero di pensioni Inps di INVALIDITA' (01.01.2014)	35	Numero di Imprese attive (2011)	50
Numero di pensioni Inps per i SUPERSTITI (01.01.2014)	68	Numero medio di addetti nelle imprese attive (2011)	70
SICUREZZA			
N. incidenti stradali (2011)	0	Indice di delittuosità (2011)	258,7
N. delitti (2011)	25	Numero di Infortuni sul lavoro denunciati all'Inail (2013)	1

Anzio

ZONIZZAZIONI GEOGRAFICHE E AMMINISTRATIVE			
Superficie (kmq)	43,6	Distanza da Roma (Km)	59
Comunità Montana	-	Centro per l'impiego	Anzio
Unione di Comuni	-	Distretto Socio Sanitario	H6
Distretto scolastico	43	Sede ASL	-
INDICATORI DEMOGRAFICI			
Popolazione al Censimento 2011	49.731	Tasso di incremento naturale, % (2013)	1,55
Residenti al 01.01.2014 (Istat-bilancio demografico)	53.557	Tasso di incremento migratorio, % (2013)	51,5
Tasso di sviluppo della popolazione 2011-2013, %	7,7	Tasso di incremento popolazione residente, % (2001-2011)	34,6
Tasso di variazione popolazione residente, % (2013)	5,45	Densità demografica (Res./Kmq) al 01.01.2014	1.227,0
STRANIERI RESIDENTI			
Incidenza residenti stranieri su popolazione residente (01.01.2014)	11,1	Stranieri anziani residenti al 1 gennaio 2014 (Classe d'età 66 anni e più)	160
Stranieri minori residenti al 1 gennaio 2014 (Classe d'età 0-17 anni)	1.282	Stranieri residenti al 1 gennaio 2014	5.921

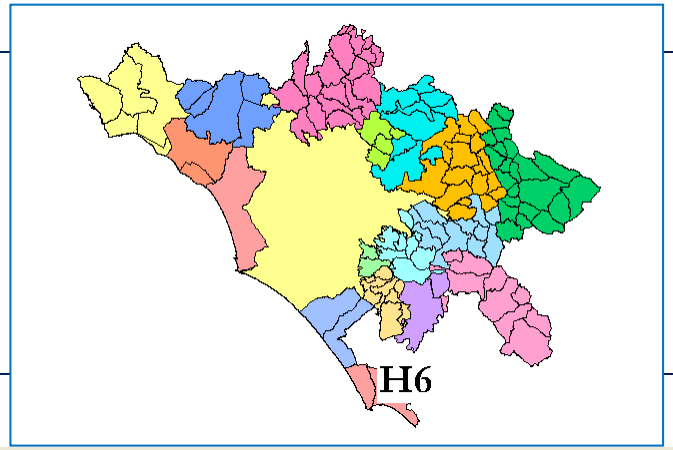

Anzio

FAMIGLIE E CONDIZIONI ABITATIVE			
Numero di famiglie in abitazione (2011)	21.180	Incidenza vedovi (M+F) anziani su popolazione anziana (01.01.14)	25,8
Numero di famiglie in altro tipo di alloggio (2011)	36	Famiglie con un solo componente (2011)	7.834
Numero medio di componenti per famiglia (2013)	2.01	Incidenza famiglie unipersonali (2011)	36,9
Indice di vecchiaia (01.01.2014)	121	Famiglie con 6 e oltre componenti (2011)	382
Indice di criticità sociale (01.01.2014)	11,8	Incidenza famiglie con 6 e oltre componenti (2011)	1,8
Incidenza Vedovi (M+F) su popolazione residente (01.01. 2014)	5,8	mq. per occupante in abitazioni occupate da persone residenti (2011)	38,67
INDICATORI ECONOMICI			
Incidenza redditi da 10.000 a 15.000 euro (2012)	13,2	Numero di PENSIONI/ASSEGNI SOCIALI (01.01.2014)	1.234
Incidenza redditi oltre 75.000 euro (2012)	1,8	Numero di pensioni Inps di INVALIDITA' CIVILE (01.01.2014)	2.344
Numero di pensioni Inps di VECCHIAIA (01.01.2014)	5.126	Numero di pensioni Inps in COMPLESSO (01.01.2014)	11.391
Numero di pensioni Inps di INVALIDITA' (01.01.2014)	653	Numero di Imprese attive (2011)	3.158
Numero di pensioni Inps per i SUPERSTITI (01.01.2014)	2.034	Numero medio di addetti nelle imprese attive (2011)	7.551
SICUREZZA			
N. incidenti stradali (2011)	218	Indice di delittuosità (2011)	588,7
N. delitti (2011)	3.285	Numero di Infortuni sul lavoro denunciati all'Inail (2013)	307

Arcinazzo Romano

ZONIZZAZIONI GEOGRAFICHE E AMMINISTRATIVE			
Superficie (kmq)	28,3	Distanza da Roma (Km)	80
Comunità Montana	X - "Aniene"	Centro per l'impiego	Subiaco
Unione di Comuni	-	Distretto Socio Sanitario	G4
Distretto scolastico	35	Sede ASL	-
INDICATORI DEMOGRAFICI			
Popolazione al Censimento 2011	1.394	Tasso di incremento naturale, % (2013)	-7,42
Residenti al 01.01.2014 (Istat-bilancio demografico)	1.363	Tasso di incremento migratorio, % (2013)	29,7
Tasso di sviluppo della popolazione 2011-2013, %	-2,2	Tasso di incremento popolazione residente, % (2001-2011)	4,5
Tasso di variazione popolazione residente, % (2013)	2,25	Densità demografica (Res./Kmq) al 01.01.2014	48,1
STRANIERI RESIDENTI			
Incidenza residenti stranieri su popolazione residente (01.01.2014)	1,8	Stranieri anziani residenti al 1 gennaio 2014 (Classe d'età 66 anni e più)	1
Stranieri minori residenti al 1 gennaio 2014 (Classe d'età 0-17 anni)	3	Stranieri residenti al 1 gennaio 2014	25

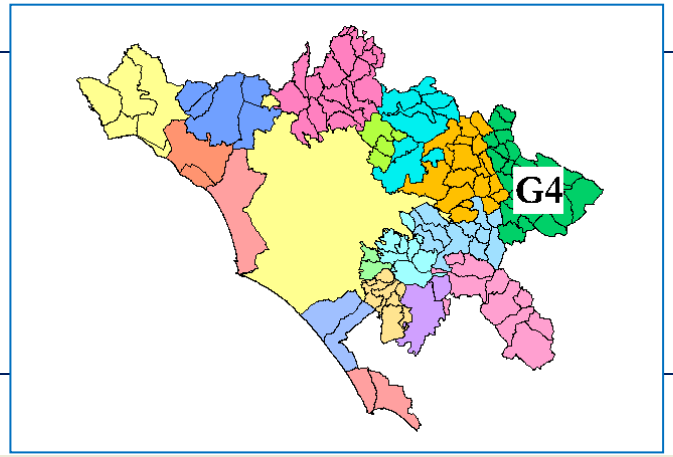

Arcinazzo Romano

FAMIGLIE E CONDIZIONI ABITATIVE			
Numero di famiglie in abitazione (2011)	619	Incidenza vedovi (M+F) anziani su popolazione anziana (01.01.14)	34,5
Numero di famiglie in altro tipo di alloggio (2011)	..	Famiglie con un solo componente (2011)	262
Numero medio di componenti per famiglia (2013)	2.1	Incidenza famiglie unipersonali (2011)	42,3
Indice di vecchiaia (01.01.2014)	288	Famiglie con 6 e oltre componenti (2011)	11
Indice di criticità sociale (01.01.2014)	22,8	Incidenza famiglie con 6 e oltre componenti (2011)	1,8
Incidenza Vedovi (M+F) su popolazione residente (01.01. 2014)	9,8	mq. per occupante in abitazioni occupate da persone residenti (2011)	38,82
INDICATORI ECONOMICI			
Incidenza redditi da 10.000 a 15.000 euro (2012)	15,5	Numero di PENSIONI/ASSEGNI SOCIALI (01.01.2014)	29
Incidenza redditi oltre 75.000 euro (2012)	0,9	Numero di pensioni Inps di INVALIDITA' CIVILE (01.01.2014)	135
Numero di pensioni Inps di VECCHIAIA (01.01.2014)	173	Numero di pensioni Inps in COMPLESSO (01.01.2014)	497
Numero di pensioni Inps di INVALIDITA' (01.01.2014)	53	Numero di Imprese attive (2011)	41
Numero di pensioni Inps per i SUPERSTITI (01.01.2014)	107	Numero medio di addetti nelle imprese attive (2011)	66
SICUREZZA			
N. incidenti stradali (2011)	1	Indice di delittuosità (2011)	129,8
N. delitti (2011)	19	Numero di Infortuni sul lavoro denunciati all'Inail (2013)	3

Ardea

ZONIZZAZIONI GEOGRAFICHE E AMMINISTRATIVE			
Superficie (kmq)	72,1	Distanza da Roma (Km)	30
Comunità Montana	-	Centro per l'impiego	Pomezia
Unione di Comuni	-	Distretto Socio Sanitario	H4
Distretto scolastico	41	Sede ASL	-
INDICATORI DEMOGRAFICI			
Popolazione al Censimento 2011	44.202	Tasso di incremento naturale, % (2013)	4,73
Residenti al 01.01.2014 (Istat-bilancio demografico)	48.305	Tasso di incremento migratorio, % (2013)	61,7
Tasso di sviluppo della popolazione 2011-2013, %	9,3	Tasso di incremento popolazione residente, % (2001-2011)	65,5
Tasso di variazione popolazione residente, % (2013)	6,87	Densità demografica (Res./Kmq) al 01.01.2014	670,1
STRANIERI RESIDENTI			
Incidenza residenti stranieri su popolazione residente (01.01.2014)	12,2	Stranieri anziani residenti al 1 gennaio 2014 (Classe d'età 66 anni e più)	108
Stranieri minori residenti al 1 gennaio 2014 (Classe d'età 0-17 anni)	1.183	Stranieri residenti al 1 gennaio 2014	5.903

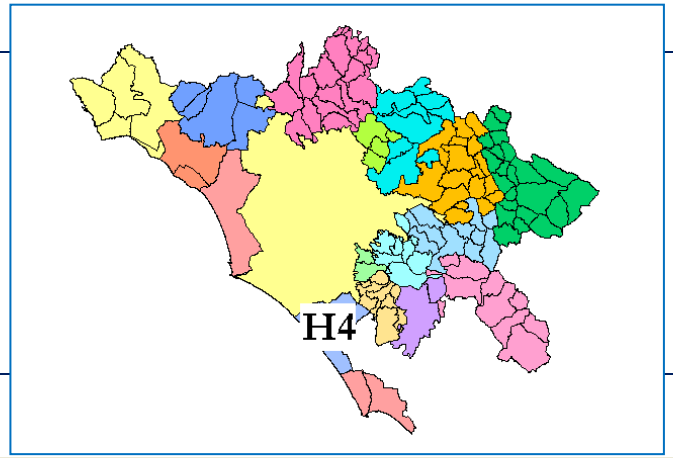

Ardea

FAMIGLIE E CONDIZIONI ABITATIVE			
Numero di famiglie in abitazione (2011)	19.268	Incidenza vedovi (M+F) anziani su popolazione anziana (01.01.14)	24,6
Numero di famiglie in altro tipo di alloggio (2011)	58	Famiglie con un solo componente (2011)	7.454
Numero medio di componenti per famiglia (2013)	2.21	Incidenza famiglie unipersonali (2011)	38,5
Indice di vecchiaia (01.01.2014)	83	Famiglie con 6 e oltre componenti (2011)	275
Indice di criticità sociale (01.01.2014)	8,7	Incidenza famiglie con 6 e oltre componenti (2011)	1,4
Incidenza Vedovi (M+F) su popolazione residente (01.01. 2014)	4,5	mq. per occupante in abitazioni occupate da persone residenti (2011)	37,83
INDICATORI ECONOMICI			
Incidenza redditi da 10.000 a 15.000 euro (2012)	14,4	Numero di PENSIONI/ASSEGNI SOCIALI (01.01.2014)	895
Incidenza redditi oltre 75.000 euro (2012)	0,9	Numero di pensioni Inps di INVALIDITA' CIVILE (01.01.2014)	1.956
Numero di pensioni Inps di VECCHIAIA (01.01.2014)	4.000	Numero di pensioni Inps in COMPLESSO (01.01.2014)	8.865
Numero di pensioni Inps di INVALIDITA' (01.01.2014)	570	Numero di Imprese attive (2011)	1.814
Numero di pensioni Inps per i SUPERSTITI (01.01.2014)	1.444	Numero medio di addetti nelle imprese attive (2011)	4.128
SICUREZZA			
N. incidenti stradali (2011)	121	Indice di delittuosità (2011)	641,8
N. delitti (2011)	2.778	Numero di Infortuni sul lavoro denunciati all'Inail (2013)	144

Ariccia

ZONIZZAZIONI GEOGRAFICHE E AMMINISTRATIVE			
Superficie (kmq)	18,6	Distanza da Roma (Km)	26
Comunità Montana	-	Centro per l'impiego	Albano Laziale
Unione di Comuni	-	Distretto Socio Sanitario	H2
Distretto scolastico	42	Sede ASL	-
INDICATORI DEMOGRAFICI			
Popolazione al Censimento 2011	18.311	Tasso di incremento naturale, % (2013)	-2,65
Residenti al 01.01.2014 (Istat-bilancio demografico)	19.532	Tasso di incremento migratorio, % (2013)	73,3
Tasso di sviluppo della popolazione 2011-2013, %	6,7	Tasso di incremento popolazione residente, % (2001-2011)	2,5
Tasso di variazione popolazione residente, % (2013)	7,32	Densità demografica (Res./Kmq) al 01.01.2014	1.050,5
STRANIERI RESIDENTI			
Incidenza residenti stranieri su popolazione residente (01.01.2014)	9,3	Stranieri anziani residenti al 1 gennaio 2014 (Classe d'età 66 anni e più)	49
Stranieri minori residenti al 1 gennaio 2014 (Classe d'età 0-17 anni)	384	Stranieri residenti al 1 gennaio 2014	1.826

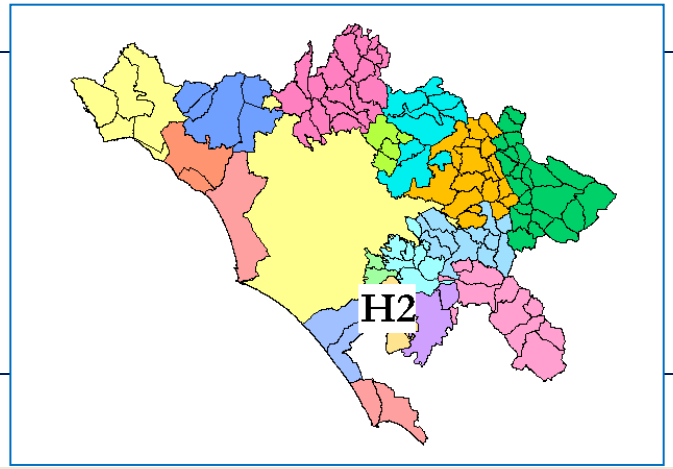

Ariccia

FAMIGLIE E CONDIZIONI ABITATIVE			
Numero di famiglie in abitazione (2011)	7.004	Incidenza vedovi (M+F) anziani su popolazione anziana (01.01.14)	29,8
Numero di famiglie in altro tipo di alloggio (2011)	17	Famiglie con un solo componente (2011)	1.759
Numero medio di componenti per famiglia (2013)	2.44	Incidenza famiglie unipersonali (2011)	25,0
Indice di vecchiaia (01.01.2014)	128	Famiglie con 6 e oltre componenti (2011)	128
Indice di criticità sociale (01.01.2014)	12,4	Incidenza famiglie con 6 e oltre componenti (2011)	1,8
Incidenza Vedovi (M+F) su popolazione residente (01.01. 2014)	6,5	mq. per occupante in abitazioni occupate da persone residenti (2011)	39,37
INDICATORI ECONOMICI			
Incidenza redditi da 10.000 a 15.000 euro (2012)	14,0	Numero di PENSIONI/ASSEGNI SOCIALI (01.01.2014)	323
Incidenza redditi oltre 75.000 euro (2012)	2,5	Numero di pensioni Inps di INVALIDITA' CIVILE (01.01.2014)	1.173
Numero di pensioni Inps di VECCHIAIA (01.01.2014)	2.292	Numero di pensioni Inps in COMPLESSO (01.01.2014)	5.116
Numero di pensioni Inps di INVALIDITA' (01.01.2014)	441	Numero di Imprese attive (2011)	1.283
Numero di pensioni Inps per i SUPERSTITI (01.01.2014)	887	Numero medio di addetti nelle imprese attive (2011)	4.479
SICUREZZA			
N. incidenti stradali (2011)	81	Indice di delittuosità (2011)	331,1
N. delitti (2011)	616	Numero di Infortuni sul lavoro denunciati all'Inail (2013)	111

Arsoli

ZONIZZAZIONI GEOGRAFICHE E AMMINISTRATIVE			
Superficie (kmq)	12,2	Distanza da Roma (Km)	62
Comunità Montana	X - "Aniene"	Centro per l'impiego	Subiaco
Unione di Comuni	"Medaniene"	Distretto Socio Sanitario	G4
Distretto scolastico	35	Sede ASL	-
INDICATORI DEMOGRAFICI			
Popolazione al Censimento 2011	1.647	Tasso di incremento naturale, % (2013)	-1,21
Residenti al 01.01.2014 (Istat-bilancio demografico)	1.638	Tasso di incremento migratorio, % (2013)	-15,1
Tasso di sviluppo della popolazione 2011-2013, %	-0,5	Tasso di incremento popolazione residente, % (2001-2011)	7,2
Tasso di variazione popolazione residente, % (2013)	-1,62	Densità demografica (Res./Kmq) al 01.01.2014	134,3
STRANIERI RESIDENTI			
Incidenza residenti stranieri su popolazione residente (01.01.2014)	9,6	Stranieri anziani residenti al 1 gennaio 2014 (Classe d'età 66 anni e più)	3
Stranieri minori residenti al 1 gennaio 2014 (Classe d'età 0-17 anni)	36	Stranieri residenti al 1 gennaio 2014	158

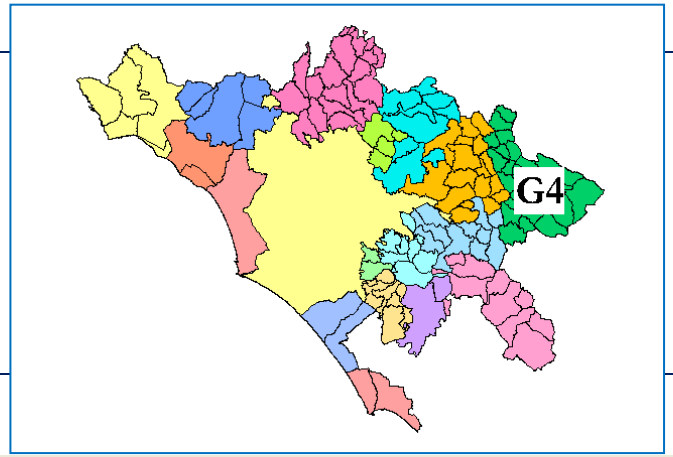

Arsoli

FAMIGLIE E CONDIZIONI ABITATIVE			
Numero di famiglie in abitazione (2011)	726	Incidenza vedovi (M+F) anziani su popolazione anziana (01.01.14)	33,9
Numero di famiglie in altro tipo di alloggio (2011)	1	Famiglie con un solo componente (2011)	258
Numero medio di componenti per famiglia (2013)	2.2	Incidenza famiglie unipersonali (2011)	35,5
Indice di vecchiaia (01.01.2014)	173	Famiglie con 6 e oltre componenti (2011)	7
Indice di criticità sociale (01.01.2014)	12,5	Incidenza famiglie con 6 e oltre componenti (2011)	1,0
Incidenza Vedovi (M+F) su popolazione residente (01.01. 2014)	9,1	mq. per occupante in abitazioni occupate da persone residenti (2011)	40,71
INDICATORI ECONOMICI			
Incidenza redditi da 10.000 a 15.000 euro (2012)	12,4	Numero di PENSIONI/ASSEGNI SOCIALI (01.01.2014)	43
Incidenza redditi oltre 75.000 euro (2012)	1,3	Numero di pensioni Inps di INVALIDITA' CIVILE (01.01.2014)	130
Numero di pensioni Inps di VECCHIAIA (01.01.2014)	168	Numero di pensioni Inps in COMPLESSO (01.01.2014)	476
Numero di pensioni Inps di INVALIDITA' (01.01.2014)	39	Numero di Imprese attive (2011)	73
Numero di pensioni Inps per i SUPERSTITI (01.01.2014)	96	Numero medio di addetti nelle imprese attive (2011)	106
SICUREZZA			
N. incidenti stradali (2011)	3	Indice di delittuosità (2011)	185,5
N. delitti (2011)	31	Numero di Infortuni sul lavoro denunciati all'Inail (2013)	5

Artena

ZONIZZAZIONI GEOGRAFICHE E AMMINISTRATIVE			
Superficie (kmq)	54,8	Distanza da Roma (Km)	44
Comunità Montana	-	Centro per l'impiego	Colleferro
Unione di Comuni	-	Distretto Socio Sanitario	G6
Distretto scolastico	38	Sede ASL	-
INDICATORI DEMOGRAFICI			
Popolazione al Censimento 2011	13.665	Tasso di incremento naturale, % (2013)	2,78
Residenti al 01.01.2014 (Istat-bilancio demografico)	14.214	Tasso di incremento migratorio, % (2013)	23,4
Tasso di sviluppo della popolazione 2011-2013, %	4,0	Tasso di incremento popolazione residente, % (2001-2011)	15,5
Tasso di variazione popolazione residente, % (2013)	2,66	Densità demografica (Res./Kmq) al 01.01.2014	259,4
STRANIERI RESIDENTI			
Incidenza residenti stranieri su popolazione residente (01.01.2014)	7,9	Stranieri anziani residenti al 1 gennaio 2014 (Classe d'età 66 anni e più)	25
Stranieri minori residenti al 1 gennaio 2014 (Classe d'età 0-17 anni)	292	Stranieri residenti al 1 gennaio 2014	1.123

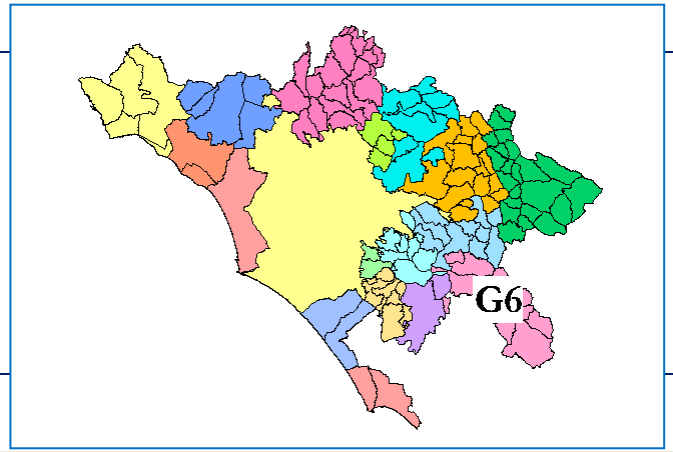

Artena

FAMIGLIE E CONDIZIONI ABITATIVE			
Numero di famiglie in abitazione (2011)	5.136	Incidenza vedovi (M+F) anziani su popolazione anziana (01.01.14)	34,3
Numero di famiglie in altro tipo di alloggio (2011)	7	Famiglie con un solo componente (2011)	1.368
Numero medio di componenti per famiglia (2013)	2.57	Incidenza famiglie unipersonali (2011)	26,6
Indice di vecchiaia (01.01.2014)	93	Famiglie con 6 e oltre componenti (2011)	94
Indice di criticità sociale (01.01.2014)	12,8	Incidenza famiglie con 6 e oltre componenti (2011)	1,8
Incidenza Vedovi (M+F) su popolazione residente (01.01. 2014)	6,5	mq. per occupante in abitazioni occupate da persone residenti (2011)	37,84
INDICATORI ECONOMICI			
Incidenza redditi da 10.000 a 15.000 euro (2012)	15,2	Numero di PENSIONI/ASSEGNI SOCIALI (01.01.2014)	258
Incidenza redditi oltre 75.000 euro (2012)	0,6	Numero di pensioni Inps di INVALIDITA' CIVILE (01.01.2014)	860
Numero di pensioni Inps di VECCHIAIA (01.01.2014)	1.153	Numero di pensioni Inps in COMPLESSO (01.01.2014)	3.357
Numero di pensioni Inps di INVALIDITA' (01.01.2014)	358	Numero di Imprese attive (2011)	665
Numero di pensioni Inps per i SUPERSTITI (01.01.2014)	728	Numero medio di addetti nelle imprese attive (2011)	1.838
SICUREZZA			
N. incidenti stradali (2011)	13	Indice di delittuosità (2011)	252,9
N. delitti (2011)	354	Numero di Infortuni sul lavoro denunciati all'Inail (2013)	61

Bellegra

ZONIZZAZIONI GEOGRAFICHE E AMMINISTRATIVE			
Superficie (kmq)	18,8	Distanza da Roma (Km)	64
Comunità Montana	X - "Aniene"	Centro per l'impiego	Subiaco
Unione di Comuni	Alta Valle del Sacco	Distretto Socio Sanitario	G4
Distretto scolastico	35	Sede ASL	-
INDICATORI DEMOGRAFICI			
Popolazione al Censimento 2011	2.948	Tasso di incremento naturale, % (2013)	-6,45
Residenti al 01.01.2014 (Istat-bilancio demografico)	2.932	Tasso di incremento migratorio, % (2013)	-1,4
Tasso di sviluppo della popolazione 2011-2013, %	-0,5	Tasso di incremento popolazione residente, % (2001-2011)	-2,7
Tasso di variazione popolazione residente, % (2013)	-0,78	Densità demografica (Res./Kmq) al 01.01.2014	156,1
STRANIERI RESIDENTI			
Incidenza residenti stranieri su popolazione residente (01.01.2014)	4,5	Stranieri anziani residenti al 1 gennaio 2014 (Classe d'età 66 anni e più)	1
Stranieri minori residenti al 1 gennaio 2014 (Classe d'età 0-17 anni)	29	Stranieri residenti al 1 gennaio 2014	133

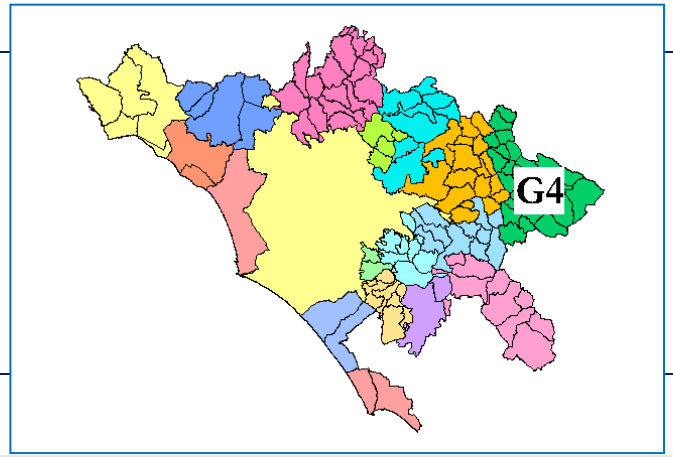

Bellegra

FAMIGLIE E CONDIZIONI ABITATIVE			
Numero di famiglie in abitazione (2011)	1.182	Incidenza vedovi (M+F) anziani su popolazione anziana (01.01.14)	36,5
Numero di famiglie in altro tipo di alloggio (2011)	2	Famiglie con un solo componente (2011)	345
Numero medio di componenti per famiglia (2013)	2.4	Incidenza famiglie unipersonali (2011)	29,1
Indice di vecchiaia (01.01.2014)	158	Famiglie con 6 e oltre componenti (2011)	10
Indice di criticità sociale (01.01.2014)	13,9	Incidenza famiglie con 6 e oltre componenti (2011)	0,8
Incidenza Vedovi (M+F) su popolazione residente (01.01. 2014)	8,5	mq. per occupante in abitazioni occupate da persone residenti (2011)	32,56
INDICATORI ECONOMICI			
Incidenza redditi da 10.000 a 15.000 euro (2012)	14,4	Numero di PENSIONI/ASSEGNI SOCIALI (01.01.2014)	97
Incidenza redditi oltre 75.000 euro (2012)	0,4	Numero di pensioni Inps di INVALIDITA' CIVILE (01.01.2014)	308
Numero di pensioni Inps di VECCHIAIA (01.01.2014)	263	Numero di pensioni Inps in COMPLESSO (01.01.2014)	1.004
Numero di pensioni Inps di INVALIDITA' (01.01.2014)	130	Numero di Imprese attive (2011)	139
Numero di pensioni Inps per i SUPERSTITI (01.01.2014)	206	Numero medio di addetti nelle imprese attive (2011)	298
SICUREZZA			
N. incidenti stradali (2011)	4	Indice di delittuosità (2011)	180,0
N. delitti (2011)	54	Numero di Infortuni sul lavoro denunciati all'Inail (2013)	5

Bracciano

ZONIZZAZIONI GEOGRAFICHE E AMMINISTRATIVE			
Superficie (kmq)	143,1	Distanza da Roma (Km)	40
Comunità Montana	-	Centro per l'impiego	Bracciano
Unione di Comuni	-	Distretto Socio Sanitario	F3
Distretto scolastico	30	Sede ASL	-
INDICATORI DEMOGRAFICI			
Popolazione al Censimento 2011	18.549	Tasso di incremento naturale, % (2013)	2,12
Residenti al 01.01.2014 (Istat-bilancio demografico)	19.445	Tasso di incremento migratorio, % (2013)	10,5
Tasso di sviluppo della popolazione 2011-2013, %	4,8	Tasso di incremento popolazione residente, % (2001-2011)	38,1
Tasso di variazione popolazione residente, % (2013)	1,27	Densità demografica (Res./Kmq) al 01.01.2014	135,9
STRANIERI RESIDENTI			
Incidenza residenti stranieri su popolazione residente (01.01.2014)	12,4	Stranieri anziani residenti al 1 gennaio 2014 (Classe d'età 66 anni e più)	75
Stranieri minori residenti al 1 gennaio 2014 (Classe d'età 0-17 anni)	437	Stranieri residenti al 1 gennaio 2014	2.402

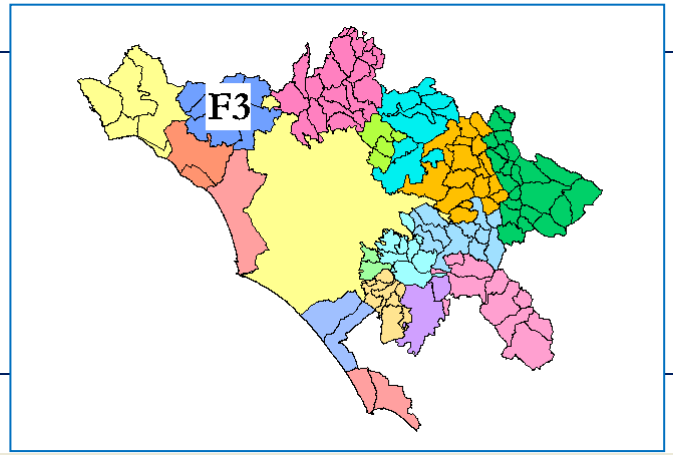

Bracciano

FAMIGLIE E CONDIZIONI ABITATIVE			
Numero di famiglie in abitazione (2011)	7.615	Incidenza vedovi (M+F) anziani su popolazione anziana (01.01.14)	29,4
Numero di famiglie in altro tipo di alloggio (2011)	25	Famiglie con un solo componente (2011)	2.348
Numero medio di componenti per famiglia (2013)	2.36	Incidenza famiglie unipersonali (2011)	30,7
Indice di vecchiaia (01.01.2014)	117	Famiglie con 6 e oltre componenti (2011)	116
Indice di criticità sociale (01.01.2014)	13,0	Incidenza famiglie con 6 e oltre componenti (2011)	1,5
Incidenza Vedovi (M+F) su popolazione residente (01.01. 2014)	6,3	mq. per occupante in abitazioni occupate da persone residenti (2011)	36,71
INDICATORI ECONOMICI			
Incidenza redditi da 10.000 a 15.000 euro (2012)	12,2	Numero di PENSIONI/ASSEGNI SOCIALI (01.01.2014)	297
Incidenza redditi oltre 75.000 euro (2012)	2,5	Numero di pensioni Inps di INVALIDITA' CIVILE (01.01.2014)	745
Numero di pensioni Inps di VECCHIAIA (01.01.2014)	1.523	Numero di pensioni Inps in COMPLESSO (01.01.2014)	3.483
Numero di pensioni Inps di INVALIDITA' (01.01.2014)	239	Numero di Imprese attive (2011)	1.188
Numero di pensioni Inps per i SUPERSTITI (01.01.2014)	679	Numero medio di addetti nelle imprese attive (2011)	2.669
SICUREZZA			
N. incidenti stradali (2011)	19	Indice di delittuosità (2011)	479,3
N. delitti (2011)	911	Numero di Infortuni sul lavoro denunciati all'Inail (2013)	130

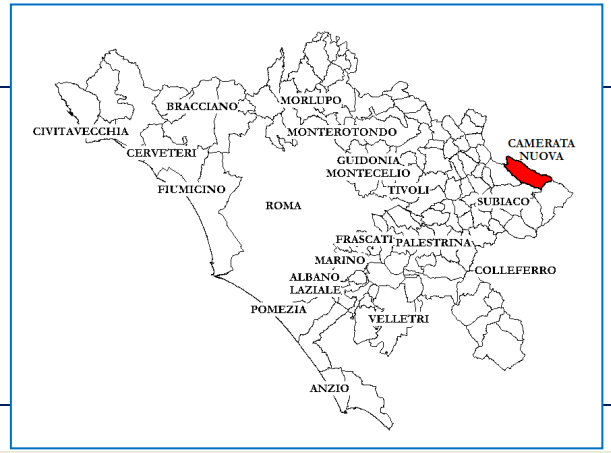

Camerata Nuova

ZONIZZAZIONI GEOGRAFICHE E AMMINISTRATIVE			
Superficie (kmq)	40,5	Distanza da Roma (Km)	76
Comunità Montana	X - "Aniene"	Centro per l'impiego	Subiaco
Unione di Comuni	-	Distretto Socio Sanitario	G4
Distretto scolastico	35	Sede ASL	-
INDICATORI DEMOGRAFICI			
Popolazione al Censimento 2011	460	Tasso di incremento naturale, % (2013)	-4,49
Residenti al 01.01.2014 (Istat-bilancio demografico)	451	Tasso di incremento migratorio, % (2013)	29,2
Tasso di sviluppo della popolazione 2011-2013, %	-2,0	Tasso di incremento popolazione residente, % (2001-2011)	-3,4
Tasso di variazione popolazione residente, % (2013)	2,50	Densità demografica (Res./Kmq) al 01.01.2014	11,1
STRANIERI RESIDENTI			
Incidenza residenti stranieri su popolazione residente (01.01.2014)	4,7	Stranieri anziani residenti al 1 gennaio 2014 (Classe d'età 66 anni e più)	0
Stranieri minori residenti al 1 gennaio 2014 (Classe d'età 0-17 anni)	7	Stranieri residenti al 1 gennaio 2014	21

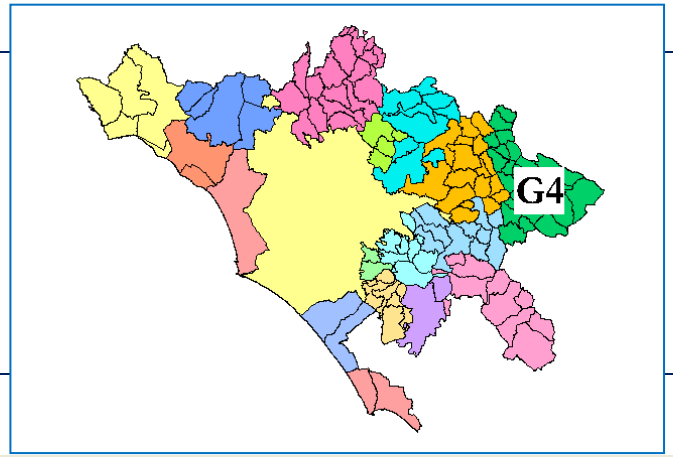

Camerata Nuova

FAMIGLIE E CONDIZIONI ABITATIVE			
Numero di famiglie in abitazione (2011)	235	Incidenza vedovi (M+F) anziani su popolazione anziana (01.01.14)	26,7
Numero di famiglie in altro tipo di alloggio (2011)	..	Famiglie con un solo componente (2011)	117
Numero medio di componenti per famiglia (2013)	1.9	Incidenza famiglie unipersonali (2011)	49,8
Indice di vecchiaia (01.01.2014)	211	Famiglie con 6 e oltre componenti (2011)	..
Indice di criticità sociale (01.01.2014)	17,2	Incidenza famiglie con 6 e oltre componenti (2011)	-
Incidenza Vedovi (M+F) su popolazione residente (01.01. 2014)	8,2	mq. per occupante in abitazioni occupate da persone residenti (2011)	41,01
INDICATORI ECONOMICI			
Incidenza redditi da 10.000 a 15.000 euro (2012)	19,1	Numero di PENSIONI/ASSEGNI SOCIALI (01.01.2014)	6
Incidenza redditi oltre 75.000 euro (2012)	0,0	Numero di pensioni Inps di INVALIDITA' CIVILE (01.01.2014)	35
Numero di pensioni Inps di VECCHIAIA (01.01.2014)	61	Numero di pensioni Inps in COMPLESSO (01.01.2014)	155
Numero di pensioni Inps di INVALIDITA' (01.01.2014)	24	Numero di Imprese attive (2011)	5
Numero di pensioni Inps per i SUPERSTITI (01.01.2014)	29	Numero medio di addetti nelle imprese attive (2011)	6
SICUREZZA			
N. incidenti stradali (2011)	4	Indice di delittuosità (2011)	293,5
N. delitti (2011)	14	Numero di Infortuni sul lavoro denunciati all'Inail (2013)	

Campagnano di Roma

ZONIZZAZIONI GEOGRAFICHE E AMMINISTRATIVE			
Superficie (kmq)	46,9	Distanza da Roma (Km)	33
Comunità Montana	-	Centro per l'impiego	Morlupo
Unione di Comuni	-	Distretto Socio Sanitario	F4
Distretto scolastico	31	Sede ASL	-
INDICATORI DEMOGRAFICI			
Popolazione al Censimento 2011	11.107	Tasso di incremento naturale, % (2013)	2,81
Residenti al 01.01.2014 (Istat-bilancio demografico)	11.493	Tasso di incremento migratorio, % (2013)	16,8
Tasso di sviluppo della popolazione 2011-2013, %	3,5	Tasso di incremento popolazione residente, % (2001-2011)	27,5
Tasso di variazione popolazione residente, % (2013)	1,98	Densità demografica (Res./Kmq) al 01.01.2014	244,9
STRANIERI RESIDENTI			
Incidenza residenti stranieri su popolazione residente (01.01.2014)	17,1	Stranieri anziani residenti al 1 gennaio 2014 (Classe d'età 66 anni e più)	37
Stranieri minori residenti al 1 gennaio 2014 (Classe d'età 0-17 anni)	415	Stranieri residenti al 1 gennaio 2014	1.966

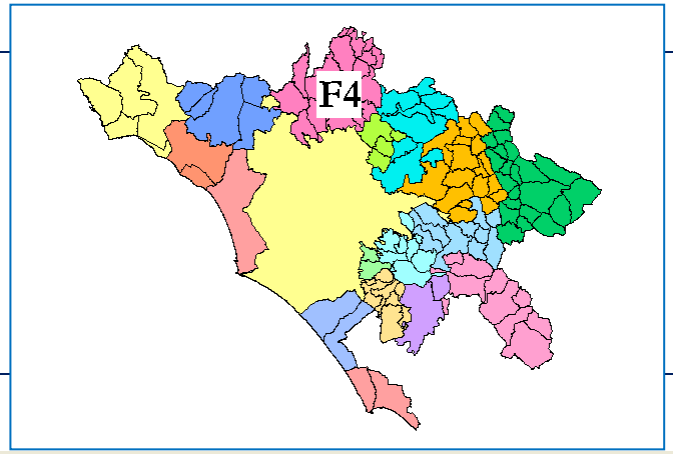

Campagnano di Roma

FAMIGLIE E CONDIZIONI ABITATIVE			
Numero di famiglie in abitazione (2011)	4.243	Incidenza vedovi (M+F) anziani su popolazione anziana (01.01.14)	30,2
Numero di famiglie in altro tipo di alloggio (2011)	4	Famiglie con un solo componente (2011)	1.129
Numero medio di componenti per famiglia (2013)	2.48	Incidenza famiglie unipersonali (2011)	26,6
Indice di vecchiaia (01.01.2014)	90	Famiglie con 6 e oltre componenti (2011)	104
Indice di criticità sociale (01.01.2014)	13,1	Incidenza famiglie con 6 e oltre componenti (2011)	2,4
Incidenza Vedovi (M+F) su popolazione residente (01.01. 2014)	5,7	mq. per occupante in abitazioni occupate da persone residenti (2011)	38,72
INDICATORI ECONOMICI			
Incidenza redditi da 10.000 a 15.000 euro (2012)	13,5	Numero di PENSIONI/ASSEGNI SOCIALI (01.01.2014)	175
Incidenza redditi oltre 75.000 euro (2012)	2,2	Numero di pensioni Inps di INVALIDITA' CIVILE (01.01.2014)	458
Numero di pensioni Inps di VECCHIAIA (01.01.2014)	857	Numero di pensioni Inps in COMPLESSO (01.01.2014)	2.210
Numero di pensioni Inps di INVALIDITA' (01.01.2014)	296	Numero di Imprese attive (2011)	725
Numero di pensioni Inps per i SUPERSTITI (01.01.2014)	424	Numero medio di addetti nelle imprese attive (2011)	1.765
SICUREZZA			
N. incidenti stradali (2011)	24	Indice di delittuosità (2011)	358,5
N. delitti (2011)	402	Numero di Infortuni sul lavoro denunciati all'Inail (2013)	42

Canale Monterano

ZONIZZAZIONI GEOGRAFICHE E AMMINISTRATIVE			
Superficie (kmq)	36,9	Distanza da Roma (Km)	51
Comunità Montana	-	Centro per l'impiego	Bracciano
Unione di Comuni	-	Distretto Socio Sanitario	F3
Distretto scolastico	30	Sede ASL	-
INDICATORI DEMOGRAFICI			
Popolazione al Censimento 2011	4.071	Tasso di incremento naturale, % (2013)	-1,92
Residenti al 01.01.2014 (Istat-bilancio demografico)	4.202	Tasso di incremento migratorio, % (2013)	15,8
Tasso di sviluppo della popolazione 2011-2013, %	3,2	Tasso di incremento popolazione residente, % (2001-2011)	23,4
Tasso di variazione popolazione residente, % (2013)	1,40	Densità demografica (Res./Kmq) al 01.01.2014	113,8
STRANIERI RESIDENTI			
Incidenza residenti stranieri su popolazione residente (01.01.2014)	6,6	Stranieri anziani residenti al 1 gennaio 2014 (Classe d'età 66 anni e più)	13
Stranieri minori residenti al 1 gennaio 2014 (Classe d'età 0-17 anni)	49	Stranieri residenti al 1 gennaio 2014	279

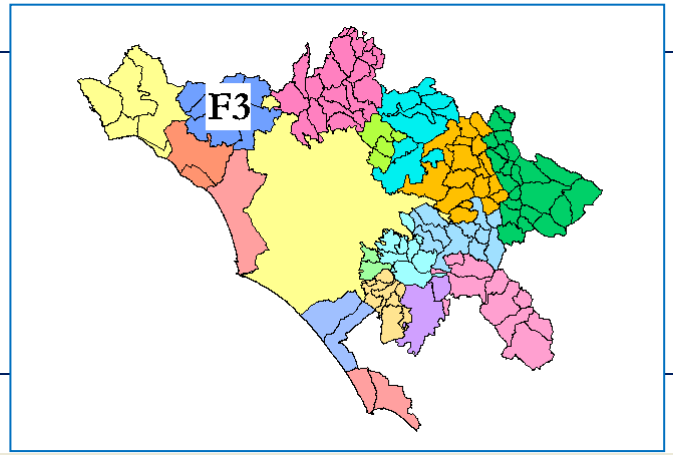

Canale Monterano

FAMIGLIE E CONDIZIONI ABITATIVE			
Numero di famiglie in abitazione (2011)	1.691	Incidenza vedovi (M+F) anziani su popolazione anziana (01.01.14)	28,9
Numero di famiglie in altro tipo di alloggio (2011)	5	Famiglie con un solo componente (2011)	560
Numero medio di componenti per famiglia (2013)	2.35	Incidenza famiglie unipersonali (2011)	33,0
Indice di vecchiaia (01.01.2014)	154	Famiglie con 6 e oltre componenti (2011)	22
Indice di criticità sociale (01.01.2014)	14,3	Incidenza famiglie con 6 e oltre componenti (2011)	1,3
Incidenza Vedovi (M+F) su popolazione residente (01.01. 2014)	6,7	mq. per occupante in abitazioni occupate da persone residenti (2011)	41,92
INDICATORI ECONOMICI			
Incidenza redditi da 10.000 a 15.000 euro (2012)	14,6	Numero di PENSIONI/ASSEGNI SOCIALI (01.01.2014)	92
Incidenza redditi oltre 75.000 euro (2012)	1,0	Numero di pensioni Inps di INVALIDITA' CIVILE (01.01.2014)	201
Numero di pensioni Inps di VECCHIAIA (01.01.2014)	422	Numero di pensioni Inps in COMPLESSO (01.01.2014)	999
Numero di pensioni Inps di INVALIDITA' (01.01.2014)	85	Numero di Imprese attive (2011)	209
Numero di pensioni Inps per i SUPERSTITI (01.01.2014)	199	Numero medio di addetti nelle imprese attive (2011)	372
SICUREZZA			
N. incidenti stradali (2011)	3	Indice di delittuosità (2011)	260,0
N. delitti (2011)	104	Numero di Infortuni sul lavoro denunciati all'Inail (2013)	10

Canterano

ZONIZZAZIONI GEOGRAFICHE E AMMINISTRATIVE			
Superficie (kmq)	7,4	Distanza da Roma (Km)	61
Comunità Montana	X - "Aniene"	Centro per l'impiego	Subiaco
Unione di Comuni	-	Distretto Socio Sanitario	G4
Distretto scolastico	35	Sede ASL	-
INDICATORI DEMOGRAFICI			
Popolazione al Censimento 2011	359	Tasso di incremento naturale, % (2013)	-11,05
Residenti al 01.01.2014 (Istat-bilancio demografico)	365	Tasso di incremento migratorio, % (2013)	27,6
Tasso di sviluppo della popolazione 2011-2013, %	1,7	Tasso di incremento popolazione residente, % (2001-2011)	-3,5
Tasso di variazione popolazione residente, % (2013)	1,67	Densità demografica (Res./Kmq) al 01.01.2014	49,5
STRANIERI RESIDENTI			
Incidenza residenti stranieri su popolazione residente (01.01.2014)	7,4	Stranieri anziani residenti al 1 gennaio 2014 (Classe d'età 66 anni e più)	0
Stranieri minori residenti al 1 gennaio 2014 (Classe d'età 0-17 anni)	6	Stranieri residenti al 1 gennaio 2014	27

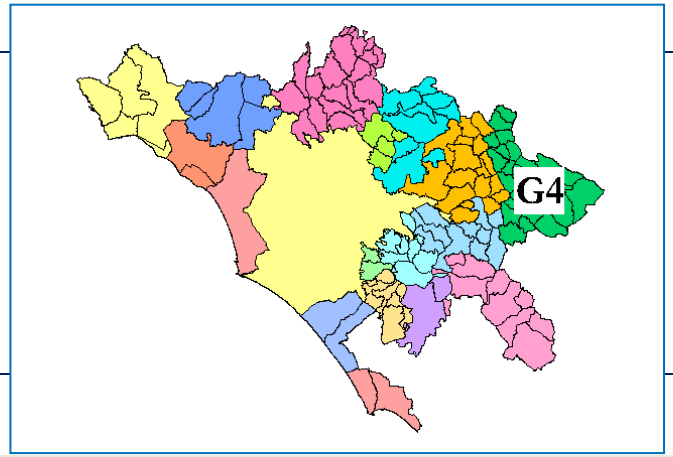

Canterano

FAMIGLIE E CONDIZIONI ABITATIVE			
Numero di famiglie in abitazione (2011)	141	Incidenza vedovi (M+F) anziani su popolazione anziana (01.01.14)	27,7
Numero di famiglie in altro tipo di alloggio (2011)	..	Famiglie con un solo componente (2011)	42
Numero medio di componenti per famiglia (2013)	2.21	Incidenza famiglie unipersonali (2011)	29,8
Indice di vecchiaia (01.01.2014)	108	Famiglie con 6 e oltre componenti (2011)	4
Indice di criticità sociale (01.01.2014)	16,9	Incidenza famiglie con 6 e oltre componenti (2011)	2,8
Incidenza Vedovi (M+F) su popolazione residente (01.01. 2014)	6,0	mq. per occupante in abitazioni occupate da persone residenti (2011)	38,22
INDICATORI ECONOMICI			
Incidenza redditi da 10.000 a 15.000 euro (2012)	17,2	Numero di PENSIONI/ASSEGNI SOCIALI (01.01.2014)	(*)
Incidenza redditi oltre 75.000 euro (2012)	0,0	Numero di pensioni Inps di INVALIDITA' CIVILE (01.01.2014)	26
Numero di pensioni Inps di VECCHIAIA (01.01.2014)	34	Numero di pensioni Inps in COMPLESSO (01.01.2014)	104
Numero di pensioni Inps di INVALIDITA' (01.01.2014)	15	Numero di Imprese attive (2011)	14
Numero di pensioni Inps per i SUPERSTITI (01.01.2014)	26	Numero medio di addetti nelle imprese attive (2011)	44
SICUREZZA			
N. incidenti stradali (2011)	0	Indice di delittuosità (2011)	290,2
N. delitti (2011)	11	Numero di Infortuni sul lavoro denunciati all'Inail (2013)	

Capena

ZONIZZAZIONI GEOGRAFICHE E AMMINISTRATIVE			
Superficie (kmq)	29,5	Distanza da Roma (Km)	36
Comunità Montana	-	Centro per l'impiego	Morlupo
Unione di Comuni	-	Distretto Socio Sanitario	F4
Distretto scolastico	31	Sede ASL	-
INDICATORI DEMOGRAFICI			
Popolazione al Censimento 2011	9.488	Tasso di incremento naturale, % (2013)	7,50
Residenti al 01.01.2014 (Istat-bilancio demografico)	10.318	Tasso di incremento migratorio, % (2013)	29,3
Tasso di sviluppo della popolazione 2011-2013, %	8,7	Tasso di incremento popolazione residente, % (2001-2011)	62,9
Tasso di variazione popolazione residente, % (2013)	3,75	Densità demografica (Res./Kmq) al 01.01.2014	349,7
STRANIERI RESIDENTI			
Incidenza residenti stranieri su popolazione residente (01.01.2014)	14,0	Stranieri anziani residenti al 1 gennaio 2014 (Classe d'età 66 anni e più)	25
Stranieri minori residenti al 1 gennaio 2014 (Classe d'età 0-17 anni)	321	Stranieri residenti al 1 gennaio 2014	1.449

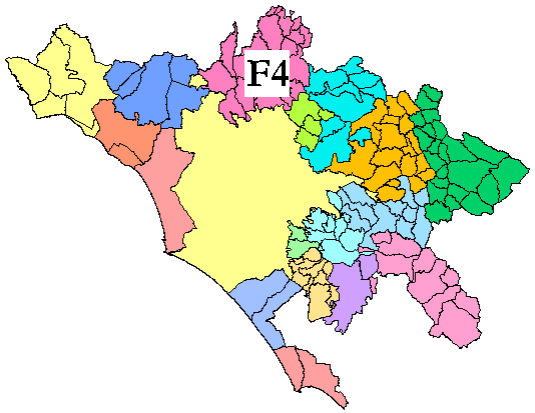

Capena

FAMIGLIE E CONDIZIONI ABITATIVE			
Numero di famiglie in abitazione (2011)	3.807	Incidenza vedovi (M+F) anziani su popolazione anziana (01.01.14)	29,6
Numero di famiglie in altro tipo di alloggio (2011)	12	Famiglie con un solo componente (2011)	1.103
Numero medio di componenti per famiglia (2013)	2.4	Incidenza famiglie unipersonali (2011)	28,9
Indice di vecchiaia (01.01.2014)	77	Famiglie con 6 e oltre componenti (2011)	60
Indice di criticità sociale (01.01.2014)	12,1	Incidenza famiglie con 6 e oltre componenti (2011)	1,6
Incidenza Vedovi (M+F) su popolazione residente (01.01. 2014)	5,0	mq. per occupante in abitazioni occupate da persone residenti (2011)	37,36
INDICATORI ECONOMICI			
Incidenza redditi da 10.000 a 15.000 euro (2012)	15,0	Numero di PENSIONI/ASSEGNI SOCIALI (01.01.2014)	163
Incidenza redditi oltre 75.000 euro (2012)	1,3	Numero di pensioni Inps di INVALIDITA' CIVILE (01.01.2014)	359
Numero di pensioni Inps di VECCHIAIA (01.01.2014)	781	Numero di pensioni Inps in COMPLESSO (01.01.2014)	1.882
Numero di pensioni Inps di INVALIDITA' (01.01.2014)	190	Numero di Imprese attive (2011)	528
Numero di pensioni Inps per i SUPERSTITI (01.01.2014)	389	Numero medio di addetti nelle imprese attive (2011)	1.460
SICUREZZA			
N. incidenti stradali (2011)	20	Indice di delittuosità (2011)	395,6
N. delitti (2011)	390	Numero di Infortuni sul lavoro denunciati all'Inail (2013)	48

Capranica Prenestina

ZONIZZAZIONI GEOGRAFICHE E AMMINISTRATIVE			
Superficie (kmq)	20,4	Distanza da Roma (Km)	50
Comunità Montana	IX - "Monti Sabini"	Centro per l'impiego	Palestrina
Unione di Comuni	"Monti Prenestini"	Distretto Socio Sanitario	G5
Distretto scolastico	36	Sede ASL	-
INDICATORI DEMOGRAFICI			
Popolazione al Censimento 2011	330	Tasso di incremento naturale, % (2013)	-3,01
Residenti al 01.01.2014 (Istat-bilancio demografico)	347	Tasso di incremento migratorio, % (2013)	93,4
Tasso di sviluppo della popolazione 2011-2013, %	5,2	Tasso di incremento popolazione residente, % (2001-2011)	-1,2
Tasso di variazione popolazione residente, % (2013)	9,46	Densità demografica (Res./Kmq) al 01.01.2014	17,0
STRANIERI RESIDENTI			
Incidenza residenti stranieri su popolazione residente (01.01.2014)	10,4	Stranieri anziani residenti al 1 gennaio 2014 (Classe d'età 66 anni e più)	0
Stranieri minori residenti al 1 gennaio 2014 (Classe d'età 0-17 anni)	3	Stranieri residenti al 1 gennaio 2014	36

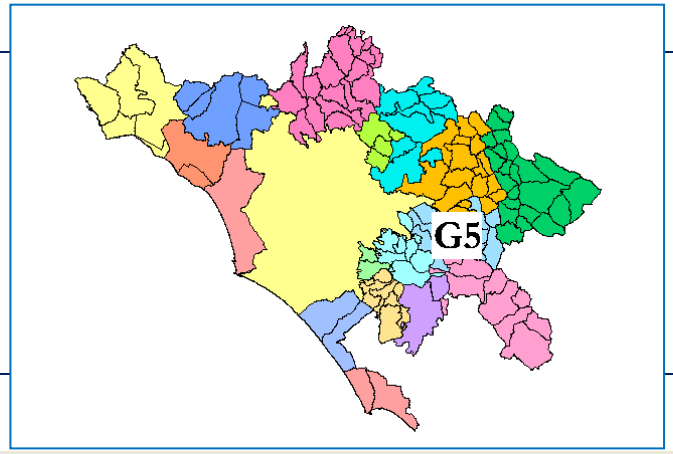

Capranica Prenestina

FAMIGLIE E CONDIZIONI ABITATIVE			
Numero di famiglie in abitazione (2011)	198	Incidenza vedovi (M+F) anziani su popolazione anziana (01.01.14)	28,0
Numero di famiglie in altro tipo di alloggio (2011)	..	Famiglie con un solo componente (2011)	123
Numero medio di componenti per famiglia (2013)	2.11	Incidenza famiglie unipersonali (2011)	61,8
Indice di vecchiaia (01.01.2014)	321	Famiglie con 6 e oltre componenti (2011)	..
Indice di criticità sociale (01.01.2014)	19,4	Incidenza famiglie con 6 e oltre componenti (2011)	-
Incidenza Vedovi (M+F) su popolazione residente (01.01. 2014)	8,4	mq. per occupante in abitazioni occupate da persone residenti (2011)	39,98
INDICATORI ECONOMICI			
Incidenza redditi da 10.000 a 15.000 euro (2012)	18,6	Numero di PENSIONI/ASSEGNI SOCIALI (01.01.2014)	12
Incidenza redditi oltre 75.000 euro (2012)	0,0	Numero di pensioni Inps di INVALIDITA' CIVILE (01.01.2014)	27
Numero di pensioni Inps di VECCHIAIA (01.01.2014)	36	Numero di pensioni Inps in COMPLESSO (01.01.2014)	117
Numero di pensioni Inps di INVALIDITA' (01.01.2014)	17	Numero di Imprese attive (2011)	15
Numero di pensioni Inps per i SUPERSTITI (01.01.2014)	25	Numero medio di addetti nelle imprese attive (2011)	23
SICUREZZA			
N. incidenti stradali (2011)	0	Indice di delittuosità (2011)	270,6
N. delitti (2011)	10	Numero di Infortuni sul lavoro denunciati all'Inail (2013)	5

Carpineto Romano

ZONIZZAZIONI GEOGRAFICHE E AMMINISTRATIVE			
Superficie (kmq)	86,3	Distanza da Roma (Km)	72
Comunità Montana	XIII - "Monti Lepini"	Centro per l'impiego	Colleferro
Unione di Comuni	-	Distretto Socio Sanitario	G6
Distretto scolastico	38	Sede ASL	-
INDICATORI DEMOGRAFICI			
Popolazione al Censimento 2011	4.649	Tasso di incremento naturale, % (2013)	-5,87
Residenti al 01.01.2014 (Istat-bilancio demografico)	4.596	Tasso di incremento migratorio, % (2013)	3,3
Tasso di sviluppo della popolazione 2011-2013, %	-1,1	Tasso di incremento popolazione residente, % (2001-2011)	-5,8
Tasso di variazione popolazione residente, % (2013)	-0,26	Densità demografica (Res./Kmq) al 01.01.2014	53,3
STRANIERI RESIDENTI			
Incidenza residenti stranieri su popolazione residente (01.01.2014)	4,7	Stranieri anziani residenti al 1 gennaio 2014 (Classe d'età 66 anni e più)	2
Stranieri minori residenti al 1 gennaio 2014 (Classe d'età 0-17 anni)	34	Stranieri residenti al 1 gennaio 2014	215

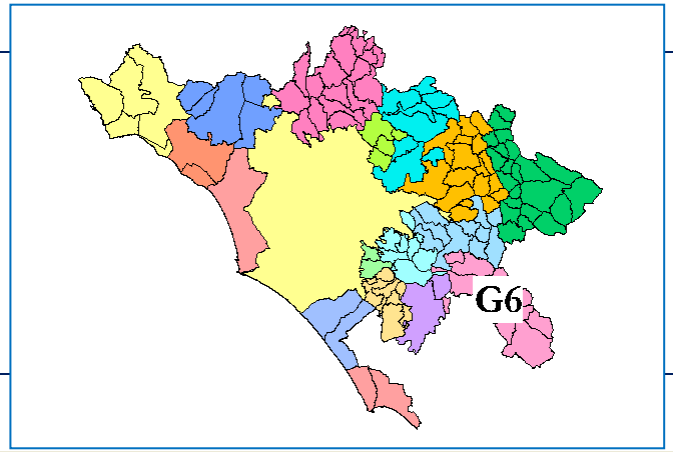

Carpineto Romano

FAMIGLIE E CONDIZIONI ABITATIVE			
Numero di famiglie in abitazione (2011)	1.911	Incidenza vedovi (M+F) anziani su popolazione anziana (01.01.14)	30,7
Numero di famiglie in altro tipo di alloggio (2011)	4	Famiglie con un solo componente (2011)	568
Numero medio di componenti per famiglia (2013)	2.39	Incidenza famiglie unipersonali (2011)	29,6
Indice di vecchiaia (01.01.2014)	228	Famiglie con 6 e oltre componenti (2011)	17
Indice di criticità sociale (01.01.2014)	18,8	Incidenza famiglie con 6 e oltre componenti (2011)	0,9
Incidenza Vedovi (M+F) su popolazione residente (01.01. 2014)	9,1	mq. per occupante in abitazioni occupate da persone residenti (2011)	34,69
INDICATORI ECONOMICI			
Incidenza redditi da 10.000 a 15.000 euro (2012)	17,0	Numero di PENSIONI/ASSEGNI SOCIALI (01.01.2014)	43
Incidenza redditi oltre 75.000 euro (2012)	0,5	Numero di pensioni Inps di INVALIDITA' CIVILE (01.01.2014)	299
Numero di pensioni Inps di VECCHIAIA (01.01.2014)	854	Numero di pensioni Inps in COMPLESSO (01.01.2014)	1.835
Numero di pensioni Inps di INVALIDITA' (01.01.2014)	261	Numero di Imprese attive (2011)	203
Numero di pensioni Inps per i SUPERSTITI (01.01.2014)	378	Numero medio di addetti nelle imprese attive (2011)	310
SICUREZZA			
N. incidenti stradali (2011)	0	Indice di delittuosità (2011)	136,3
N. delitti (2011)	64	Numero di Infortuni sul lavoro denunciati all'Inail (2013)	10

Casape

ZONIZZAZIONI GEOGRAFICHE E AMMINISTRATIVE			
Superficie (kmq)	5,4	Distanza da Roma (Km)	48
Comunità Montana	IX - "Monti Sabini"	Centro per l'impiego	Tivoli
Unione di Comuni	-	Distretto Socio Sanitario	G3
Distretto scolastico	34	Sede ASL	-
INDICATORI DEMOGRAFICI			
Popolazione al Censimento 2011	737	Tasso di incremento naturale, % (2013)	5,20
Residenti al 01.01.2014 (Istat-bilancio demografico)	780	Tasso di incremento migratorio, % (2013)	22,1
Tasso di sviluppo della popolazione 2011-2013, %	5,8	Tasso di incremento popolazione residente, % (2001-2011)	-1,2
Tasso di variazione popolazione residente, % (2013)	2,77	Densità demografica (Res./Kmq) al 01.01.2014	145,0
STRANIERI RESIDENTI			
Incidenza residenti stranieri su popolazione residente (01.01.2014)	13,6	Stranieri anziani residenti al 1 gennaio 2014 (Classe d'età 66 anni e più)	0
Stranieri minori residenti al 1 gennaio 2014 (Classe d'età 0-17 anni)	31	Stranieri residenti al 1 gennaio 2014	106

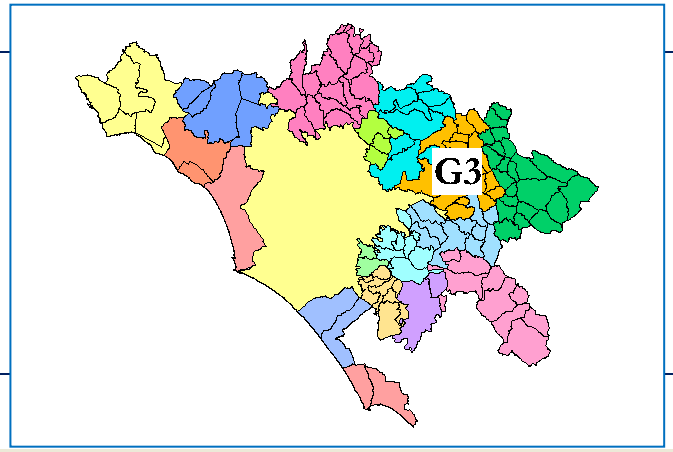

Casape

FAMIGLIE E CONDIZIONI ABITATIVE			
Numero di famiglie in abitazione (2011)	345	Incidenza vedovi (M+F) anziani su popolazione anziana (01.01.14)	42,3
Numero di famiglie in altro tipo di alloggio (2011)	..	Famiglie con un solo componente (2011)	155
Numero medio di componenti per famiglia (2013)	2.09	Incidenza famiglie unipersonali (2011)	44,9
Indice di vecchiaia (01.01.2014)	179	Famiglie con 6 e oltre componenti (2011)	3
Indice di criticità sociale (01.01.2014)	19,0	Incidenza famiglie con 6 e oltre componenti (2011)	0,9
Incidenza Vedovi (M+F) su popolazione residente (01.01. 2014)	10,1	mq. per occupante in abitazioni occupate da persone residenti (2011)	33,46
INDICATORI ECONOMICI			
Incidenza redditi da 10.000 a 15.000 euro (2012)	18,8	Numero di PENSIONI/ASSEGNI SOCIALI (01.01.2014)	12
Incidenza redditi oltre 75.000 euro (2012)	0,0	Numero di pensioni Inps di INVALIDITA' CIVILE (01.01.2014)	76
Numero di pensioni Inps di VECCHIAIA (01.01.2014)	92	Numero di pensioni Inps in COMPLESSO (01.01.2014)	305
Numero di pensioni Inps di INVALIDITA' (01.01.2014)	50	Numero di Imprese attive (2011)	15
Numero di pensioni Inps per i SUPERSTITI (01.01.2014)	75	Numero medio di addetti nelle imprese attive (2011)	19
SICUREZZA			
N. incidenti stradali (2011)	0	Indice di delittuosità (2011)	200,1
N. delitti (2011)	15	Numero di Infortuni sul lavoro denunciati all'Inail (2013)	1

Castel Gandolfo

ZONIZZAZIONI GEOGRAFICHE E AMMINISTRATIVE			
Superficie (kmq)	14,2	Distanza da Roma (Km)	24
Comunità Montana	-	Centro per l'impiego	Albano Laziale
Unione di Comuni	-	Distretto Socio Sanitario	H2
Distretto scolastico	42	Sede ASL	-
INDICATORI DEMOGRAFICI			
Popolazione al Censimento 2011	8.782	Tasso di incremento naturale, % (2013)	0,23
Residenti al 01.01.2014 (Istat-bilancio demografico)	8.952	Tasso di incremento migratorio, % (2013)	18,9
Tasso di sviluppo della popolazione 2011-2013, %	1,9	Tasso di incremento popolazione residente, % (2001-2011)	10,7
Tasso di variazione popolazione residente, % (2013)	1,94	Densità demografica (Res./Kmq) al 01.01.2014	630,9
STRANIERI RESIDENTI			
Incidenza residenti stranieri su popolazione residente (01.01.2014)	8,4	Stranieri anziani residenti al 1 gennaio 2014 (Classe d'età 66 anni e più)	18
Stranieri minori residenti al 1 gennaio 2014 (Classe d'età 0-17 anni)	152	Stranieri residenti al 1 gennaio 2014	750

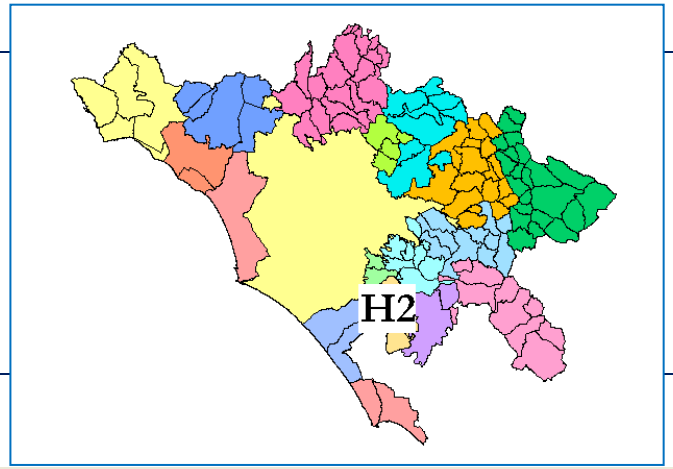

Castel Gandolfo

FAMIGLIE E CONDIZIONI ABITATIVE			
Numero di famiglie in abitazione (2011)	3.359	Incidenza vedovi (M+F) anziani su popolazione anziana (01.01.14)	25,8
Numero di famiglie in altro tipo di alloggio (2011)	11	Famiglie con un solo componente (2011)	981
Numero medio di componenti per famiglia (2013)	2.43	Incidenza famiglie unipersonali (2011)	29,1
Indice di vecchiaia (01.01.2014)	109	Famiglie con 6 e oltre componenti (2011)	68
Indice di criticità sociale (01.01.2014)	13,8	Incidenza famiglie con 6 e oltre componenti (2011)	2,0
Incidenza Vedovi (M+F) su popolazione residente (01.01. 2014)	5,4	mq. per occupante in abitazioni occupate da persone residenti (2011)	34,64
INDICATORI ECONOMICI			
Incidenza redditi da 10.000 a 15.000 euro (2012)	14,5	Numero di PENSIONI/ASSEGNI SOCIALI (01.01.2014)	161
Incidenza redditi oltre 75.000 euro (2012)	2,0	Numero di pensioni Inps di INVALIDITA' CIVILE (01.01.2014)	468
Numero di pensioni Inps di VECCHIAIA (01.01.2014)	1.001	Numero di pensioni Inps in COMPLESSO (01.01.2014)	2.207
Numero di pensioni Inps di INVALIDITA' (01.01.2014)	179	Numero di Imprese attive (2011)	581
Numero di pensioni Inps per i SUPERSTITI (01.01.2014)	398	Numero medio di addetti nelle imprese attive (2011)	1.482
SICUREZZA			
N. incidenti stradali (2011)	37	Indice di delittuosità (2011)	381,0
N. delitti (2011)	345	Numero di Infortuni sul lavoro denunciati all'Inail (2013)	31

Castel Madama

ZONIZZAZIONI GEOGRAFICHE E AMMINISTRATIVE			
Superficie (kmq)	28,8	Distanza da Roma (Km)	41
Comunità Montana	IX - "Monti Sabini"	Centro per l'impiego	Tivoli
Unione di Comuni	"Lucretili Ernici"	Distretto Socio Sanitario	G3
Distretto scolastico	34	Sede ASL	-
INDICATORI DEMOGRAFICI			
Popolazione al Censimento 2011	7.328	Tasso di incremento naturale, % (2013)	-0,54
Residenti al 01.01.2014 (Istat-bilancio demografico)	7.493	Tasso di incremento migratorio, % (2013)	28,3
Tasso di sviluppo della popolazione 2011-2013, %	2,3	Tasso di incremento popolazione residente, % (2001-2011)	14,2
Tasso di variazione popolazione residente, % (2013)	2,81	Densità demografica (Res./Kmq) al 01.01.2014	260,1
STRANIERI RESIDENTI			
Incidenza residenti stranieri su popolazione residente (01.01.2014)	9,1	Stranieri anziani residenti al 1 gennaio 2014 (Classe d'età 66 anni e più)	4
Stranieri minori residenti al 1 gennaio 2014 (Classe d'età 0-17 anni)	160	Stranieri residenti al 1 gennaio 2014	680

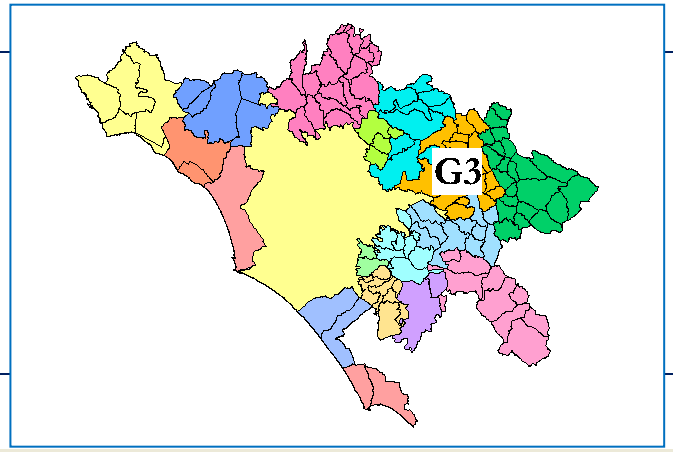

Castel Madama

FAMIGLIE E CONDIZIONI ABITATIVE			
Numero di famiglie in abitazione (2011)	2.913	Incidenza vedovi (M+F) anziani su popolazione anziana (01.01.14)	34,0
Numero di famiglie in altro tipo di alloggio (2011)	7	Famiglie con un solo componente (2011)	825
Numero medio di componenti per famiglia (2013)	2.46	Incidenza famiglie unipersonali (2011)	28,2
Indice di vecchiaia (01.01.2014)	122	Famiglie con 6 e oltre componenti (2011)	33
Indice di criticità sociale (01.01.2014)	13,2	Incidenza famiglie con 6 e oltre componenti (2011)	1,1
Incidenza Vedovi (M+F) su popolazione residente (01.01. 2014)	7,2	mq. per occupante in abitazioni occupate da persone residenti (2011)	32,77
INDICATORI ECONOMICI			
Incidenza redditi da 10.000 a 15.000 euro (2012)	14,4	Numero di PENSIONI/ASSEGNI SOCIALI (01.01.2014)	107
Incidenza redditi oltre 75.000 euro (2012)	1,0	Numero di pensioni Inps di INVALIDITA' CIVILE (01.01.2014)	419
Numero di pensioni Inps di VECCHIAIA (01.01.2014)	829	Numero di pensioni Inps in COMPLESSO (01.01.2014)	1.953
Numero di pensioni Inps di INVALIDITA' (01.01.2014)	202	Numero di Imprese attive (2011)	369
Numero di pensioni Inps per i SUPERSTITI (01.01.2014)	396	Numero medio di addetti nelle imprese attive (2011)	744
SICUREZZA			
N. incidenti stradali (2011)	8	Indice di delittuosità (2011)	266,7
N. delitti (2011)	202	Numero di Infortuni sul lavoro denunciati all'Inail (2013)	26

Castel San Pietro Romano

ZONIZZAZIONI GEOGRAFICHE E AMMINISTRATIVE			
Superficie (kmq)	15,3	Distanza da Roma (Km)	42
Comunità Montana	IX - "Monti Sabini"	Centro per l'impiego	Palestrina
Unione di Comuni	"Monti Prenestini"	Distretto Socio Sanitario	G5
Distretto scolastico	36	Sede ASL	-
INDICATORI DEMOGRAFICI			
Popolazione al Censimento 2011	855	Tasso di incremento naturale, % (2013)	-3,54
Residenti al 01.01.2014 (Istat-bilancio demografico)	850	Tasso di incremento migratorio, % (2013)	9,4
Tasso di sviluppo della popolazione 2011-2013, %	-0,6	Tasso di incremento popolazione residente, % (2001-2011)	15,1
Tasso di variazione popolazione residente, % (2013)	0,59	Densità demografica (Res./Kmq) al 01.01.2014	55,6
STRANIERI RESIDENTI			
Incidenza residenti stranieri su popolazione residente (01.01.2014)	8,9	Stranieri anziani residenti al 1 gennaio 2014 (Classe d'età 66 anni e più)	0
Stranieri minori residenti al 1 gennaio 2014 (Classe d'età 0-17 anni)	26	Stranieri residenti al 1 gennaio 2014	76

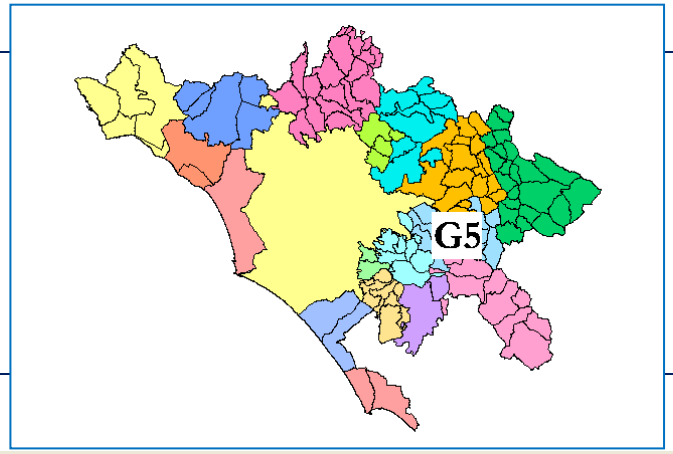

Castel San Pietro Romano

FAMIGLIE E CONDIZIONI ABITATIVE			
Numero di famiglie in abitazione (2011)	357	Incidenza vedovi (M+F) anziani su popolazione anziana (01.01.14)	34,0
Numero di famiglie in altro tipo di alloggio (2011)	..	Famiglie con un solo componente (2011)	129
Numero medio di componenti per famiglia (2013)	2.32	Incidenza famiglie unipersonali (2011)	36,1
Indice di vecchiaia (01.01.2014)	134	Famiglie con 6 e oltre componenti (2011)	4
Indice di criticità sociale (01.01.2014)	21,6	Incidenza famiglie con 6 e oltre componenti (2011)	1,1
Incidenza Vedovi (M+F) su popolazione residente (01.01. 2014)	7,2	mq. per occupante in abitazioni occupate da persone residenti (2011)	36,01
INDICATORI ECONOMICI			
Incidenza redditi da 10.000 a 15.000 euro (2012)	18,9	Numero di PENSIONI/ASSEGNI SOCIALI (01.01.2014)	13
Incidenza redditi oltre 75.000 euro (2012)	0,8	Numero di pensioni Inps di INVALIDITA' CIVILE (01.01.2014)	42
Numero di pensioni Inps di VECCHIAIA (01.01.2014)	100	Numero di pensioni Inps in COMPLESSO (01.01.2014)	245
Numero di pensioni Inps di INVALIDITA' (01.01.2014)	32	Numero di Imprese attive (2011)	29
Numero di pensioni Inps per i SUPERSTITI (01.01.2014)	58	Numero medio di addetti nelle imprese attive (2011)	51
SICUREZZA			
N. incidenti stradali (2011)	0	Indice di delittuosità (2011)	1.148,5
N. delitti (2011)	99	Numero di Infortuni sul lavoro denunciati all'Inail (2013)	2

Castelnuovo di Porto

ZONIZZAZIONI GEOGRAFICHE E AMMINISTRATIVE			
Superficie (kmq)	30,6	Distanza da Roma (Km)	30
Comunità Montana	-	Centro per l'impiego	Monterotondo
Unione di Comuni	-	Distretto Socio Sanitario	F4
Distretto scolastico	31	Sede ASL	-
INDICATORI DEMOGRAFICI			
Popolazione al Censimento 2011	8.059	Tasso di incremento naturale, % (2013)	0,72
Residenti al 01.01.2014 (Istat-bilancio demografico)	8.581	Tasso di incremento migratorio, % (2013)	62,8
Tasso di sviluppo della popolazione 2011-2013, %	6,5	Tasso di incremento popolazione residente, % (2001-2011)	12,2
Tasso di variazione popolazione residente, % (2013)	6,56	Densità demografica (Res./Kmq) al 01.01.2014	280,7
STRANIERI RESIDENTI			
Incidenza residenti stranieri su popolazione residente (01.01.2014)	12,2	Stranieri anziani residenti al 1 gennaio 2014 (Classe d'età 66 anni e più)	21
Stranieri minori residenti al 1 gennaio 2014 (Classe d'età 0-17 anni)	226	Stranieri residenti al 1 gennaio 2014	1.045

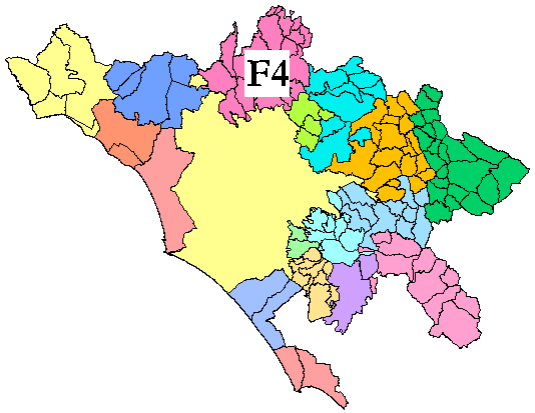

Castelnuovo di Porto

FAMIGLIE E CONDIZIONI ABITATIVE			
Numero di famiglie in abitazione (2011)	3.184	Incidenza vedovi (M+F) anziani su popolazione anziana (01.01.14)	31,0
Numero di famiglie in altro tipo di alloggio (2011)	4	Famiglie con un solo componente (2011)	867
Numero medio di componenti per famiglia (2013)	2.3	Incidenza famiglie unipersonali (2011)	27,2
Indice di vecchiaia (01.01.2014)	103	Famiglie con 6 e oltre componenti (2011)	64
Indice di criticità sociale (01.01.2014)	9,8	Incidenza famiglie con 6 e oltre componenti (2011)	2,0
Incidenza Vedovi (M+F) su popolazione residente (01.01. 2014)	6,2	mq. per occupante in abitazioni occupate da persone residenti (2011)	43,23
INDICATORI ECONOMICI			
Incidenza redditi da 10.000 a 15.000 euro (2012)	12,4	Numero di PENSIONI/ASSEGNI SOCIALI (01.01.2014)	159
Incidenza redditi oltre 75.000 euro (2012)	2,6	Numero di pensioni Inps di INVALIDITA' CIVILE (01.01.2014)	256
Numero di pensioni Inps di VECCHIAIA (01.01.2014)	711	Numero di pensioni Inps in COMPLESSO (01.01.2014)	1.607
Numero di pensioni Inps di INVALIDITA' (01.01.2014)	158	Numero di Imprese attive (2011)	493
Numero di pensioni Inps per i SUPERSTITI (01.01.2014)	323	Numero medio di addetti nelle imprese attive (2011)	1.119
SICUREZZA			
N. incidenti stradali (2011)	5	Indice di delittuosità (2011)	274,2
N. delitti (2011)	244	Numero di Infortuni sul lavoro denunciati all'Inail (2013)	28

Cave

ZONIZZAZIONI GEOGRAFICHE E AMMINISTRATIVE			
Superficie (kmq)	17,9	Distanza da Roma (Km)	43
Comunità Montana	XI - "Castelli Romani"	Centro per l'impiego	Palestrina
Unione di Comuni	-	Distretto Socio Sanitario	G5
Distretto scolastico	36	Sede ASL	-
INDICATORI DEMOGRAFICI			
Popolazione al Censimento 2011	10.421	Tasso di incremento naturale, % (2013)	2,99
Residenti al 01.01.2014 (Istat-bilancio demografico)	11.129	Tasso di incremento migratorio, % (2013)	10,8
Tasso di sviluppo della popolazione 2011-2013, %	6,8	Tasso di incremento popolazione residente, % (2001-2011)	9,4
Tasso di variazione popolazione residente, % (2013)	1,38	Densità demografica (Res./Kmq) al 01.01.2014	622,4
STRANIERI RESIDENTI			
Incidenza residenti stranieri su popolazione residente (01.01.2014)	11,1	Stranieri anziani residenti al 1 gennaio 2014 (Classe d'età 66 anni e più)	18
Stranieri minori residenti al 1 gennaio 2014 (Classe d'età 0-17 anni)	300	Stranieri residenti al 1 gennaio 2014	1.231

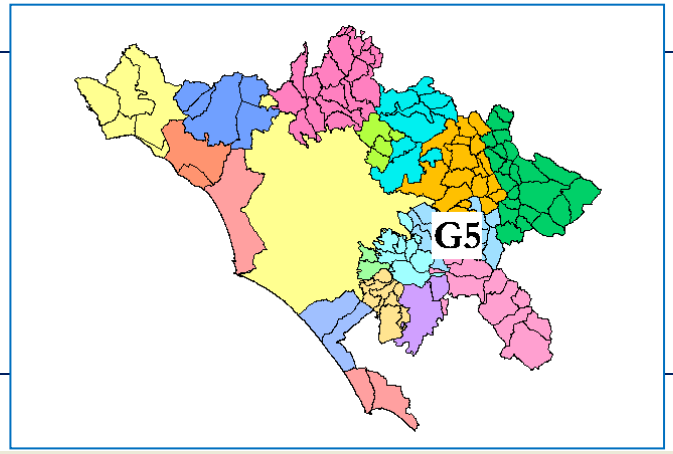

Cave

FAMIGLIE E CONDIZIONI ABITATIVE			
Numero di famiglie in abitazione (2011)	4.055	Incidenza vedovi (M+F) anziani su popolazione anziana (01.01.14)	34,9
Numero di famiglie in altro tipo di alloggio (2011)	4	Famiglie con un solo componente (2011)	1.118
Numero medio di componenti per famiglia (2013)	2.58	Incidenza famiglie unipersonali (2011)	27,5
Indice di vecchiaia (01.01.2014)	104	Famiglie con 6 e oltre componenti (2011)	64
Indice di criticità sociale (01.01.2014)	12,1	Incidenza famiglie con 6 e oltre componenti (2011)	1,6
Incidenza Vedovi (M+F) su popolazione residente (01.01. 2014)	6,7	mq. per occupante in abitazioni occupate da persone residenti (2011)	35,07
INDICATORI ECONOMICI			
Incidenza redditi da 10.000 a 15.000 euro (2012)	15,2	Numero di PENSIONI/ASSEGNI SOCIALI (01.01.2014)	198
Incidenza redditi oltre 75.000 euro (2012)	0,8	Numero di pensioni Inps di INVALIDITA' CIVILE (01.01.2014)	561
Numero di pensioni Inps di VECCHIAIA (01.01.2014)	935	Numero di pensioni Inps in COMPLESSO (01.01.2014)	2.406
Numero di pensioni Inps di INVALIDITA' (01.01.2014)	197	Numero di Imprese attive (2011)	446
Numero di pensioni Inps per i SUPERSTITI (01.01.2014)	515	Numero medio di addetti nelle imprese attive (2011)	814
SICUREZZA			
N. incidenti stradali (2011)	14	Indice di delittuosità (2011)	197,4
N. delitti (2011)	217	Numero di Infortuni sul lavoro denunciati all'Inail (2013)	28

Cerreto Laziale

ZONIZZAZIONI GEOGRAFICHE E AMMINISTRATIVE			
Superficie (kmq)	12,1	Distanza da Roma (Km)	52
Comunità Montana	X - "Aniene"	Centro per l'impiego	Tivoli
Unione di Comuni	"Valle del Giovenzano"	Distretto Socio Sanitario	G3
Distretto scolastico	35	Sede ASL	-
INDICATORI DEMOGRAFICI			
Popolazione al Censimento 2011	1.192	Tasso di incremento naturale, % (2013)	-3,43
Residenti al 01.01.2014 (Istat-bilancio demografico)	1.158	Tasso di incremento migratorio, % (2013)	-7,7
Tasso di sviluppo della popolazione 2011-2013, %	-2,9	Tasso di incremento popolazione residente, % (2001-2011)	12,8
Tasso di variazione popolazione residente, % (2013)	-1,11	Densità demografica (Res./Kmq) al 01.01.2014	95,9
STRANIERI RESIDENTI			
Incidenza residenti stranieri su popolazione residente (01.01.2014)	11,1	Stranieri anziani residenti al 1 gennaio 2014 (Classe d'età 66 anni e più)	2
Stranieri minori residenti al 1 gennaio 2014 (Classe d'età 0-17 anni)	27	Stranieri residenti al 1 gennaio 2014	129

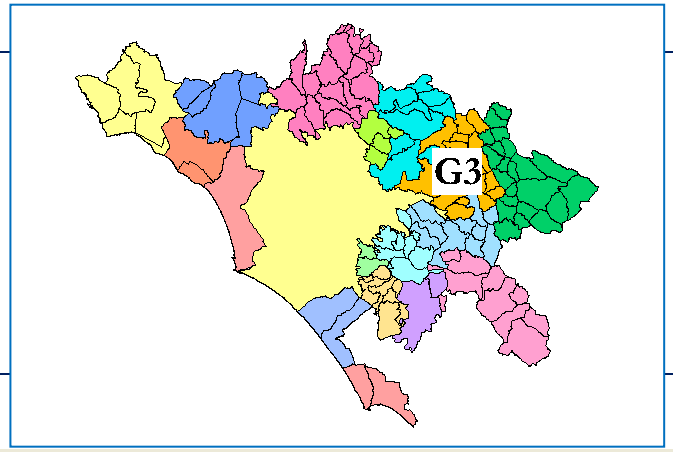

Cerreto Laziale

FAMIGLIE E CONDIZIONI ABITATIVE			
Numero di famiglie in abitazione (2011)	529	Incidenza vedovi (M+F) anziani su popolazione anziana (01.01.14)	38,6
Numero di famiglie in altro tipo di alloggio (2011)	..	Famiglie con un solo componente (2011)	199
Numero medio di componenti per famiglia (2013)	2.29	Incidenza famiglie unipersonali (2011)	37,6
Indice di vecchiaia (01.01.2014)	139	Famiglie con 6 e oltre componenti (2011)	3
Indice di criticità sociale (01.01.2014)	16,8	Incidenza famiglie con 6 e oltre componenti (2011)	0,6
Incidenza Vedovi (M+F) su popolazione residente (01.01. 2014)	8,4	mq. per occupante in abitazioni occupate da persone residenti (2011)	37,18
INDICATORI ECONOMICI			
Incidenza redditi da 10.000 a 15.000 euro (2012)	15,1	Numero di PENSIONI/ASSEGNI SOCIALI (01.01.2014)	7
Incidenza redditi oltre 75.000 euro (2012)	0,0	Numero di pensioni Inps di INVALIDITA' CIVILE (01.01.2014)	45
Numero di pensioni Inps di VECCHIAIA (01.01.2014)	137	Numero di pensioni Inps in COMPLESSO (01.01.2014)	293
Numero di pensioni Inps di INVALIDITA' (01.01.2014)	42	Numero di Imprese attive (2011)	42
Numero di pensioni Inps per i SUPERSTITI (01.01.2014)	62	Numero medio di addetti nelle imprese attive (2011)	70
SICUREZZA			
N. incidenti stradali (2011)	0	Indice di delittuosità (2011)	132,9
N. delitti (2011)	16	Numero di Infortuni sul lavoro denunciati all'Inail (2013)	2

Cervara di Roma

ZONIZZAZIONI GEOGRAFICHE E AMMINISTRATIVE			
Superficie (kmq)	31,7	Distanza da Roma (Km)	72
Comunità Montana	X - "Aniene"	Centro per l'impiego	Subiaco
Unione di Comuni	-	Distretto Socio Sanitario	G4
Distretto scolastico	35	Sede ASL	-
INDICATORI DEMOGRAFICI			
Popolazione al Censimento 2011	472	Tasso di incremento naturale, % (2013)	-14,94
Residenti al 01.01.2014 (Istat-bilancio demografico)	476	Tasso di incremento migratorio, % (2013)	47,0
Tasso di sviluppo della popolazione 2011-2013, %	0,8	Tasso di incremento popolazione residente, % (2001-2011)	0,2
Tasso di variazione popolazione residente, % (2013)	3,25	Densità demografica (Res./Kmq) al 01.01.2014	15,0
STRANIERI RESIDENTI			
Incidenza residenti stranieri su popolazione residente (01.01.2014)	7,1	Stranieri anziani residenti al 1 gennaio 2014 (Classe d'età 66 anni e più)	0
Stranieri minori residenti al 1 gennaio 2014 (Classe d'età 0-17 anni)	7	Stranieri residenti al 1 gennaio 2014	34

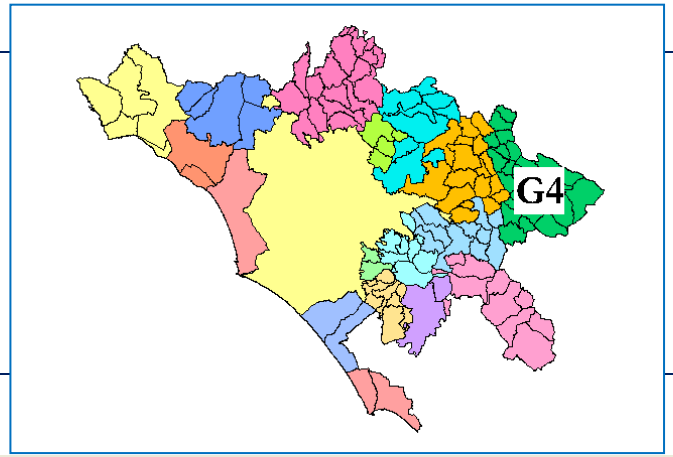

Cervara di Roma

FAMIGLIE E CONDIZIONI ABITATIVE			
Numero di famiglie in abitazione (2011)	248	Incidenza vedovi (M+F) anziani su popolazione anziana (01.01.14)	32,7
Numero di famiglie in altro tipo di alloggio (2011)	..	Famiglie con un solo componente (2011)	129
Numero medio di componenti per famiglia (2013)	1.82	Incidenza famiglie unipersonali (2011)	52,0
Indice di vecchiaia (01.01.2014)	324	Famiglie con 6 e oltre componenti (2011)	1
Indice di criticità sociale (01.01.2014)	15,0	Incidenza famiglie con 6 e oltre componenti (2011)	0,4
Incidenza Vedovi (M+F) su popolazione residente (01.01. 2014)	8,4	mq. per occupante in abitazioni occupate da persone residenti (2011)	45,44
INDICATORI ECONOMICI			
Incidenza redditi da 10.000 a 15.000 euro (2012)	14,6	Numero di PENSIONI/ASSEGNI SOCIALI (01.01.2014)	10
Incidenza redditi oltre 75.000 euro (2012)	0,0	Numero di pensioni Inps di INVALIDITA' CIVILE (01.01.2014)	23
Numero di pensioni Inps di VECCHIAIA (01.01.2014)	56	Numero di pensioni Inps in COMPLESSO (01.01.2014)	151
Numero di pensioni Inps di INVALIDITA' (01.01.2014)	21	Numero di Imprese attive (2011)	20
Numero di pensioni Inps per i SUPERSTITI (01.01.2014)	41	Numero medio di addetti nelle imprese attive (2011)	27
SICUREZZA			
N. incidenti stradali (2011)	0	Indice di delittuosità (2011)	260,3
N. delitti (2011)	13	Numero di Infortuni sul lavoro denunciati all'Inail (2013)	3

Cerveteri

ZONIZZAZIONI GEOGRAFICHE E AMMINISTRATIVE			
Superficie (kmq)	134,3	Distanza da Roma (Km)	39
Comunità Montana	-	Centro per l'impiego	Cerveteri
Unione di Comuni	-	Distretto Socio Sanitario	F2
Distretto scolastico	30	Sede ASL	-
INDICATORI DEMOGRAFICI			
Popolazione al Censimento 2011	35.207	Tasso di incremento naturale, % (2013)	1,46
Residenti al 01.01.2014 (Istat-bilancio demografico)	37.230	Tasso di incremento migratorio, % (2013)	17,7
Tasso di sviluppo della popolazione 2011-2013, %	5,7	Tasso di incremento popolazione residente, % (2001-2011)	31,5
Tasso di variazione popolazione residente, % (2013)	1,93	Densità demografica (Res./Kmq) al 01.01.2014	277,2
STRANIERI RESIDENTI			
Incidenza residenti stranieri su popolazione residente (01.01.2014)	8,8	Stranieri anziani residenti al 1 gennaio 2014 (Classe d'età 66 anni e più)	63
Stranieri minori residenti al 1 gennaio 2014 (Classe d'età 0-17 anni)	604	Stranieri residenti al 1 gennaio 2014	3.291

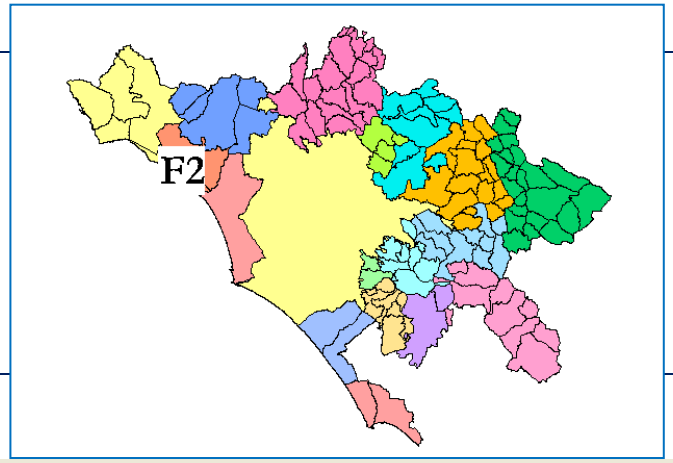

Cerveteri

FAMIGLIE E CONDIZIONI ABITATIVE			
Numero di famiglie in abitazione (2011)	14.631	Incidenza vedovi (M+F) anziani su popolazione anziana (01.01.14)	26,5
Numero di famiglie in altro tipo di alloggio (2011)	43	Famiglie con un solo componente (2011)	4.915
Numero medio di componenti per famiglia (2013)	2.37	Incidenza famiglie unipersonali (2011)	33,5
Indice di vecchiaia (01.01.2014)	111	Famiglie con 6 e oltre componenti (2011)	280
Indice di criticità sociale (01.01.2014)	9,4	Incidenza famiglie con 6 e oltre componenti (2011)	1,9
Incidenza Vedovi (M+F) su popolazione residente (01.01. 2014)	5,4	mq. per occupante in abitazioni occupate da persone residenti (2011)	38,64
INDICATORI ECONOMICI			
Incidenza redditi da 10.000 a 15.000 euro (2012)	13,4	Numero di PENSIONI/ASSEGNI SOCIALI (01.01.2014)	602
Incidenza redditi oltre 75.000 euro (2012)	1,6	Numero di pensioni Inps di INVALIDITA' CIVILE (01.01.2014)	1.363
Numero di pensioni Inps di VECCHIAIA (01.01.2014)	3.791	Numero di pensioni Inps in COMPLESSO (01.01.2014)	7.712
Numero di pensioni Inps di INVALIDITA' (01.01.2014)	559	Numero di Imprese attive (2011)	1.665
Numero di pensioni Inps per i SUPERSTITI (01.01.2014)	1.397	Numero medio di addetti nelle imprese attive (2011)	3.288
SICUREZZA			
N. incidenti stradali (2011)	80	Indice di delittuosità (2011)	296,3
N. delitti (2011)	1.080	Numero di Infortuni sul lavoro denunciati all'Inail (2013)	109

Ciampino

ZONIZZAZIONI GEOGRAFICHE E AMMINISTRATIVE			
Superficie (kmq)	13,0	Distanza da Roma (Km)	17
Comunità Montana	-	Centro per l'impiego	Marino
Unione di Comuni	-	Distretto Socio Sanitario	H3
Distretto scolastico	40	Sede ASL	-
INDICATORI DEMOGRAFICI			
Popolazione al Censimento 2011	37.235	Tasso di incremento naturale, % (2013)	-0,29
Residenti al 01.01.2014 (Istat-bilancio demografico)	38.145	Tasso di incremento migratorio, % (2013)	21,8
Tasso di sviluppo della popolazione 2011-2013, %	2,4	Tasso di incremento popolazione residente, % (2001-2011)	3,2
Tasso di variazione popolazione residente, % (2013)	2,18	Densità demografica (Res./Kmq) al 01.01.2014	2.934,6
STRANIERI RESIDENTI			
Incidenza residenti stranieri su popolazione residente (01.01.2014)	6,1	Stranieri anziani residenti al 1 gennaio 2014 (Classe d'età 66 anni e più)	56
Stranieri minori residenti al 1 gennaio 2014 (Classe d'età 0-17 anni)	486	Stranieri residenti al 1 gennaio 2014	2.343

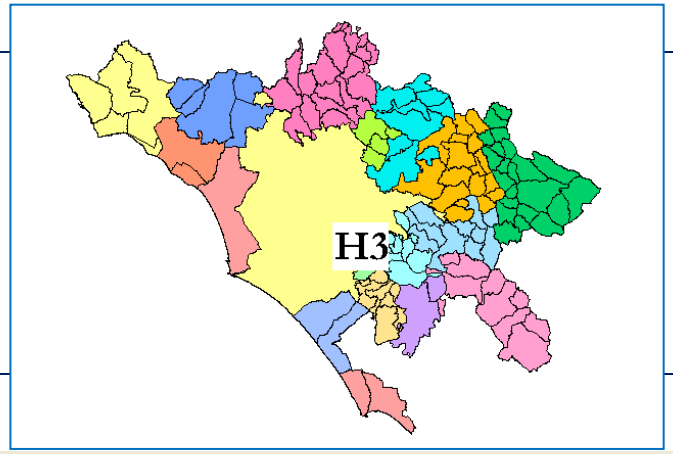

Ciampino

FAMIGLIE E CONDIZIONI ABITATIVE			
Numero di famiglie in abitazione (2011)	14.718	Incidenza vedovi (M+F) anziani su popolazione anziana (01.01.14)	30,1
Numero di famiglie in altro tipo di alloggio (2011)	27	Famiglie con un solo componente (2011)	3.859
Numero medio di componenti per famiglia (2013)	2.38	Incidenza famiglie unipersonali (2011)	26,1
Indice di vecchiaia (01.01.2014)	128	Famiglie con 6 e oltre componenti (2011)	199
Indice di criticità sociale (01.01.2014)	12,2	Incidenza famiglie con 6 e oltre componenti (2011)	1,3
Incidenza Vedovi (M+F) su popolazione residente (01.01. 2014)	6,6	mq. per occupante in abitazioni occupate da persone residenti (2011)	36,21
INDICATORI ECONOMICI			
Incidenza redditi da 10.000 a 15.000 euro (2012)	12,6	Numero di PENSIONI/ASSEGNI SOCIALI (01.01.2014)	578
Incidenza redditi oltre 75.000 euro (2012)	2,3	Numero di pensioni Inps di INVALIDITA' CIVILE (01.01.2014)	1.959
Numero di pensioni Inps di VECCHIAIA (01.01.2014)	3.733	Numero di pensioni Inps in COMPLESSO (01.01.2014)	8.448
Numero di pensioni Inps di INVALIDITA' (01.01.2014)	561	Numero di Imprese attive (2011)	2.208
Numero di pensioni Inps per i SUPERSTITI (01.01.2014)	1.617	Numero medio di addetti nelle imprese attive (2011)	5.902
SICUREZZA			
N. incidenti stradali (2011)	116	Indice di delittuosità (2011)	443,3
N. delitti (2011)	1.712	Numero di Infortuni sul lavoro denunciati all'Inail (2013)	244

Ciciliano

ZONIZZAZIONI GEOGRAFICHE E AMMINISTRATIVE			
Superficie (kmq)	18,8	Distanza da Roma (Km)	48
Comunità Montana	IX - "Monti Sabini"	Centro per l'impiego	Tivoli
Unione di Comuni	"Valle del Giovenzano"	Distretto Socio Sanitario	G3
Distretto scolastico	34	Sede ASL	-
INDICATORI DEMOGRAFICI			
Popolazione al Censimento 2011	1.353	Tasso di incremento naturale, % (2013)	0,00
Residenti al 01.01.2014 (Istat-bilancio demografico)	1.353	Tasso di incremento migratorio, % (2013)	3,0
Tasso di sviluppo della popolazione 2011-2013, %	0,0	Tasso di incremento popolazione residente, % (2001-2011)	19,4
Tasso di variazione popolazione residente, % (2013)	0,30	Densità demografica (Res./Kmq) al 01.01.2014	71,8
STRANIERI RESIDENTI			
Incidenza residenti stranieri su popolazione residente (01.01.2014)	10,4	Stranieri anziani residenti al 1 gennaio 2014 (Classe d'età 66 anni e più)	1
Stranieri minori residenti al 1 gennaio 2014 (Classe d'età 0-17 anni)	37	Stranieri residenti al 1 gennaio 2014	141

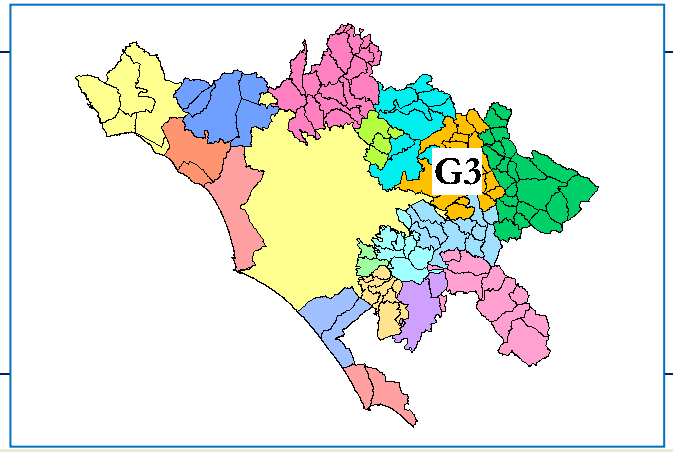

Ciciliano

FAMIGLIE E CONDIZIONI ABITATIVE			
Numero di famiglie in abitazione (2011)	574	Incidenza vedovi (M+F) anziani su popolazione anziana (01.01.14)	35,3
Numero di famiglie in altro tipo di alloggio (2011)	1	Famiglie con un solo componente (2011)	196
Numero medio di componenti per famiglia (2013)	2.18	Incidenza famiglie unipersonali (2011)	34,0
Indice di vecchiaia (01.01.2014)	140	Famiglie con 6 e oltre componenti (2011)	4
Indice di criticità sociale (01.01.2014)	19,8	Incidenza famiglie con 6 e oltre componenti (2011)	0,7
Incidenza Vedovi (M+F) su popolazione residente (01.01. 2014)	7,9	mq. per occupante in abitazioni occupate da persone residenti (2011)	35,73
INDICATORI ECONOMICI			
Incidenza redditi da 10.000 a 15.000 euro (2012)	14,6	Numero di PENSIONI/ASSEGNI SOCIALI (01.01.2014)	30
Incidenza redditi oltre 75.000 euro (2012)	0,6	Numero di pensioni Inps di INVALIDITA' CIVILE (01.01.2014)	131
Numero di pensioni Inps di VECCHIAIA (01.01.2014)	160	Numero di pensioni Inps in COMPLESSO (01.01.2014)	460
Numero di pensioni Inps di INVALIDITA' (01.01.2014)	58	Numero di Imprese attive (2011)	39
Numero di pensioni Inps per i SUPERSTITI (01.01.2014)	81	Numero medio di addetti nelle imprese attive (2011)	70
SICUREZZA			
N. incidenti stradali (2011)	1	Indice di delittuosità (2011)	248,6
N. delitti (2011)	36	Numero di Infortuni sul lavoro denunciati all'Inail (2013)	5

Cineto Romano

ZONIZZAZIONI GEOGRAFICHE E AMMINISTRATIVE			
Superficie (kmq)	10,4	Distanza da Roma (Km)	56
Comunità Montana	X - "Aniene"	Centro per l'impiego	Subiaco
Unione di Comuni	"Medaniene"	Distretto Socio Sanitario	G4
Distretto scolastico	35	Sede ASL	-
INDICATORI DEMOGRAFICI			
Popolazione al Censimento 2011	641	Tasso di incremento naturale, % (2013)	-14,48
Residenti al 01.01.2014 (Istat-bilancio demografico)	616	Tasso di incremento migratorio, % (2013)	-3,2
Tasso di sviluppo della popolazione 2011-2013, %	-3,9	Tasso di incremento popolazione residente, % (2001-2011)	4,7
Tasso di variazione popolazione residente, % (2013)	-1,75	Densità demografica (Res./Kmq) al 01.01.2014	59,4
STRANIERI RESIDENTI			
Incidenza residenti stranieri su popolazione residente (01.01.2014)	14,0	Stranieri anziani residenti al 1 gennaio 2014 (Classe d'età 66 anni e più)	0
Stranieri minori residenti al 1 gennaio 2014 (Classe d'età 0-17 anni)	15	Stranieri residenti al 1 gennaio 2014	86

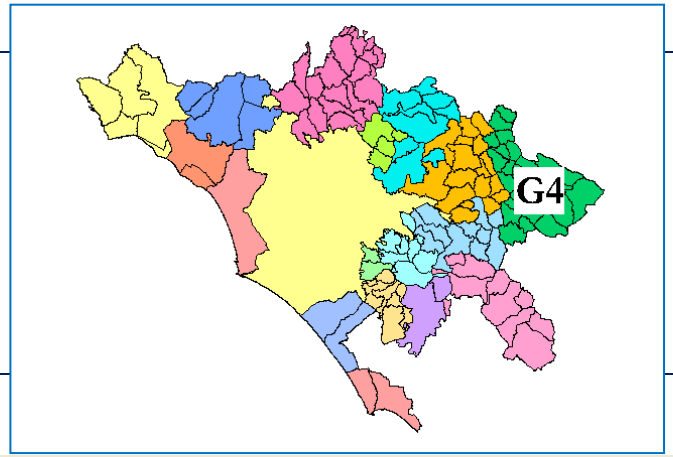

Cineto Romano

FAMIGLIE E CONDIZIONI ABITATIVE			
Numero di famiglie in abitazione (2011)	299	Incidenza vedovi (M+F) anziani su popolazione anziana (01.01.14)	28,1
Numero di famiglie in altro tipo di alloggio (2011)	..	Famiglie con un solo componente (2011)	118
Numero medio di componenti per famiglia (2013)	2.05	Incidenza famiglie unipersonali (2011)	39,5
Indice di vecchiaia (01.01.2014)	252	Famiglie con 6 e oltre componenti (2011)	1
Indice di criticità sociale (01.01.2014)	18,5	Incidenza famiglie con 6 e oltre componenti (2011)	0,3
Incidenza Vedovi (M+F) su popolazione residente (01.01. 2014)	8,0	mq. per occupante in abitazioni occupate da persone residenti (2011)	36,89
INDICATORI ECONOMICI			
Incidenza redditi da 10.000 a 15.000 euro (2012)	16,5	Numero di PENSIONI/ASSEGNI SOCIALI (01.01.2014)	15
Incidenza redditi oltre 75.000 euro (2012)	0,0	Numero di pensioni Inps di INVALIDITA' CIVILE (01.01.2014)	57
Numero di pensioni Inps di VECCHIAIA (01.01.2014)	89	Numero di pensioni Inps in COMPLESSO (01.01.2014)	230
Numero di pensioni Inps di INVALIDITA' (01.01.2014)	23	Numero di Imprese attive (2011)	12
Numero di pensioni Inps per i SUPERSTITI (01.01.2014)	46	Numero medio di addetti nelle imprese attive (2011)	18
SICUREZZA			
N. incidenti stradali (2011)	1	Indice di delittuosità (2011)	89,2
N. delitti (2011)	6	Numero di Infortuni sul lavoro denunciati all'Inail (2013)	6

Civitavecchia

ZONIZZAZIONI GEOGRAFICHE E AMMINISTRATIVE			
Superficie (kmq)	73,7	Distanza da Roma (Km)	72
Comunità Montana	-	Centro per l'impiego	Civitavecchia
Unione di Comuni	-	Distretto Socio Sanitario	F1
Distretto scolastico	29	Sede ASL	Sì
INDICATORI DEMOGRAFICI			
Popolazione al Censimento 2011	51.229	Tasso di incremento naturale, % (2013)	-1,63
Residenti al 01.01.2014 (Istat-bilancio demografico)	52.911	Tasso di incremento migratorio, % (2013)	29,6
Tasso di sviluppo della popolazione 2011-2013, %	3,3	Tasso di incremento popolazione residente, % (2001-2011)	2,4
Tasso di variazione popolazione residente, % (2013)	2,84	Densità demografica (Res./Kmq) al 01.01.2014	717,5
STRANIERI RESIDENTI			
Incidenza residenti stranieri su popolazione residente (01.01.2014)	4,7	Stranieri anziani residenti al 1 gennaio 2014 (Classe d'età 66 anni e più)	35
Stranieri minori residenti al 1 gennaio 2014 (Classe d'età 0-17 anni)	488	Stranieri residenti al 1 gennaio 2014	2.467

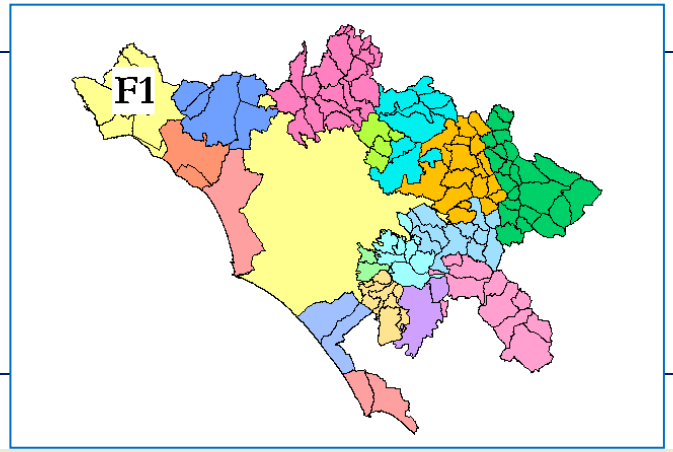

Civitavecchia

FAMIGLIE E CONDIZIONI ABITATIVE			
Numero di famiglie in abitazione (2011)	20.096	Incidenza vedovi (M+F) anziani su popolazione anziana (01.01.14)	32,3
Numero di famiglie in altro tipo di alloggio (2011)	67	Famiglie con un solo componente (2011)	5.151
Numero medio di componenti per famiglia (2013)	2.48	Incidenza famiglie unipersonali (2011)	25,5
Indice di vecchiaia (01.01.2014)	143	Famiglie con 6 e oltre componenti (2011)	283
Indice di criticità sociale (01.01.2014)	14,3	Incidenza famiglie con 6 e oltre componenti (2011)	1,4
Incidenza Vedovi (M+F) su popolazione residente (01.01. 2014)	7,7	mq. per occupante in abitazioni occupate da persone residenti (2011)	37,36
INDICATORI ECONOMICI			
Incidenza redditi da 10.000 a 15.000 euro (2012)	13,0	Numero di PENSIONI/ASSEGNI SOCIALI (01.01.2014)	754
Incidenza redditi oltre 75.000 euro (2012)	1,8	Numero di pensioni Inps di INVALIDITA' CIVILE (01.01.2014)	3.294
Numero di pensioni Inps di VECCHIAIA (01.01.2014)	5.418	Numero di pensioni Inps in COMPLESSO (01.01.2014)	12.880
Numero di pensioni Inps di INVALIDITA' (01.01.2014)	584	Numero di Imprese attive (2011)	3.110
Numero di pensioni Inps per i SUPERSTITI (01.01.2014)	2.830	Numero medio di addetti nelle imprese attive (2011)	10.907
SICUREZZA			
N. incidenti stradali (2011)	193	Indice di delittuosità (2011)	594,7
N. delitti (2011)	3.144	Numero di Infortuni sul lavoro denunciati all'Inail (2013)	578

Civitella San Paolo

ZONIZZAZIONI GEOGRAFICHE E AMMINISTRATIVE			
Superficie (kmq)	20,7	Distanza da Roma (Km)	46
Comunità Montana	-	Centro per l'impiego	Monterotondo
Unione di Comuni	"Valle del Tevere Soratte"	Distretto Socio Sanitario	F4
Distretto scolastico	31	Sede ASL	-
INDICATORI DEMOGRAFICI			
Popolazione al Censimento 2011	1.754	Tasso di incremento naturale, % (2013)	-0,52
Residenti al 01.01.2014 (Istat-bilancio demografico)	2.039	Tasso di incremento migratorio, % (2013)	119,0
Tasso di sviluppo della popolazione 2011-2013, %	16,2	Tasso di incremento popolazione residente, % (2001-2011)	13,4
Tasso di variazione popolazione residente, % (2013)	12,59	Densità demografica (Res./Kmq) al 01.01.2014	98,3
STRANIERI RESIDENTI			
Incidenza residenti stranieri su popolazione residente (01.01.2014)	23,0	Stranieri anziani residenti al 1 gennaio 2014 (Classe d'età 66 anni e più)	6
Stranieri minori residenti al 1 gennaio 2014 (Classe d'età 0-17 anni)	99	Stranieri residenti al 1 gennaio 2014	468

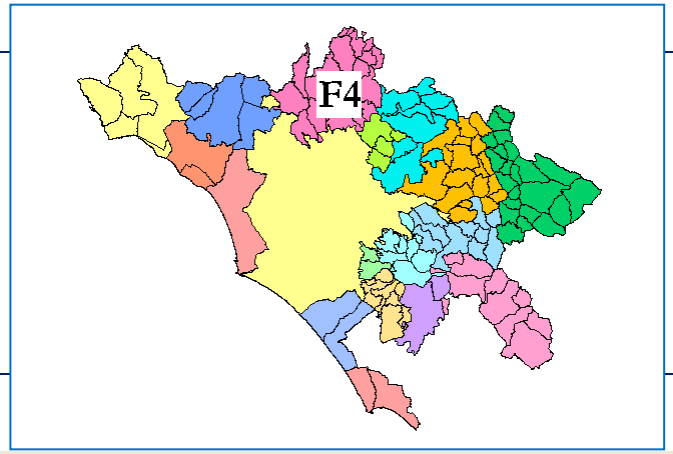

Civitella San Paolo

FAMIGLIE E CONDIZIONI ABITATIVE			
Numero di famiglie in abitazione (2011)	773	Incidenza vedovi (M+F) anziani su popolazione anziana (01.01.14)	30,0
Numero di famiglie in altro tipo di alloggio (2011)	2	Famiglie con un solo componente (2011)	297
Numero medio di componenti per famiglia (2013)	2.18	Incidenza famiglie unipersonali (2011)	38,3
Indice di vecchiaia (01.01.2014)	124	Famiglie con 6 e oltre componenti (2011)	9
Indice di criticità sociale (01.01.2014)	11,6	Incidenza famiglie con 6 e oltre componenti (2011)	1,2
Incidenza Vedovi (M+F) su popolazione residente (01.01. 2014)	6,5	mq. per occupante in abitazioni occupate da persone residenti (2011)	36,61
INDICATORI ECONOMICI			
Incidenza redditi da 10.000 a 15.000 euro (2012)	13,9	Numero di PENSIONI/ASSEGNI SOCIALI (01.01.2014)	48
Incidenza redditi oltre 75.000 euro (2012)	0,7	Numero di pensioni Inps di INVALIDITA' CIVILE (01.01.2014)	83
Numero di pensioni Inps di VECCHIAIA (01.01.2014)	161	Numero di pensioni Inps in COMPLESSO (01.01.2014)	429
Numero di pensioni Inps di INVALIDITA' (01.01.2014)	42	Numero di Imprese attive (2011)	72
Numero di pensioni Inps per i SUPERSTITI (01.01.2014)	95	Numero medio di addetti nelle imprese attive (2011)	104
SICUREZZA			
N. incidenti stradali (2011)	0	Indice di delittuosità (2011)	360,0
N. delitti (2011)	73	Numero di Infortuni sul lavoro denunciati all'Inail (2013)	2

Colleferro

ZONIZZAZIONI GEOGRAFICHE E AMMINISTRATIVE			
Superficie (kmq)	27,0	Distanza da Roma (Km)	51
Comunità Montana	-	Centro per l'impiego	Colleferro
Unione di Comuni	-	Distretto Socio Sanitario	G6
Distretto scolastico	38	Sede ASL	-
INDICATORI DEMOGRAFICI			
Popolazione al Censimento 2011	21.574	Tasso di incremento naturale, % (2013)	-2,31
Residenti al 01.01.2014 (Istat-bilancio demografico)	21.768	Tasso di incremento migratorio, % (2013)	9,4
Tasso di sviluppo della popolazione 2011-2013, %	0,9	Tasso di incremento popolazione residente, % (2001-2011)	4,1
Tasso di variazione popolazione residente, % (2013)	0,71	Densità demografica (Res./Kmq) al 01.01.2014	806,6
STRANIERI RESIDENTI			
Incidenza residenti stranieri su popolazione residente (01.01.2014)	8,2	Stranieri anziani residenti al 1 gennaio 2014 (Classe d'età 66 anni e più)	33
Stranieri minori residenti al 1 gennaio 2014 (Classe d'età 0-17 anni)	391	Stranieri residenti al 1 gennaio 2014	1.794

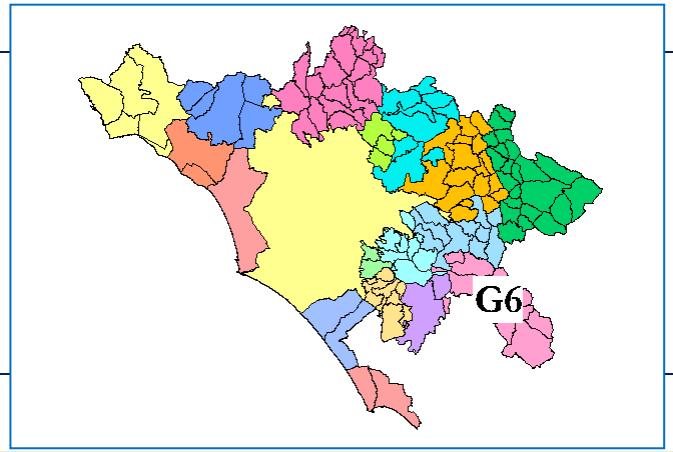

Colleferro

FAMIGLIE E CONDIZIONI ABITATIVE			
Numero di famiglie in abitazione (2011)	8.675	Incidenza vedovi (M+F) anziani su popolazione anziana (01.01.14)	32,5
Numero di famiglie in altro tipo di alloggio (2011)	6	Famiglie con un solo componente (2011)	2.380
Numero medio di componenti per famiglia (2013)	2.47	Incidenza famiglie unipersonali (2011)	27,4
Indice di vecchiaia (01.01.2014)	153	Famiglie con 6 e oltre componenti (2011)	107
Indice di criticità sociale (01.01.2014)	14,2	Incidenza famiglie con 6 e oltre componenti (2011)	1,2
Incidenza Vedovi (M+F) su popolazione residente (01.01. 2014)	7,9	mq. per occupante in abitazioni occupate da persone residenti (2011)	36,5
INDICATORI ECONOMICI			
Incidenza redditi da 10.000 a 15.000 euro (2012)	13,6	Numero di PENSIONI/ASSEGNI SOCIALI (01.01.2014)	287
Incidenza redditi oltre 75.000 euro (2012)	1,4	Numero di pensioni Inps di INVALIDITA' CIVILE (01.01.2014)	1.184
Numero di pensioni Inps di VECCHIAIA (01.01.2014)	2.773	Numero di pensioni Inps in COMPLESSO (01.01.2014)	6.038
Numero di pensioni Inps di INVALIDITA' (01.01.2014)	422	Numero di Imprese attive (2011)	1.483
Numero di pensioni Inps per i SUPERSTITI (01.01.2014)	1.372	Numero medio di addetti nelle imprese attive (2011)	4.750
SICUREZZA			
N. incidenti stradali (2011)	51	Indice di delittuosità (2011)	341,8
N. delitti (2011)	756	Numero di Infortuni sul lavoro denunciati all'Inail (2013)	228

Colonna

ZONIZZAZIONI GEOGRAFICHE E AMMINISTRATIVE			
Superficie (kmq)	3,5	Distanza da Roma (Km)	17
Comunità Montana	XI - "Castelli Romani"	Centro per l'impiego	Frascati
Unione di Comuni	-	Distretto Socio Sanitario	H1
Distretto scolastico	37	Sede ASL	-
INDICATORI DEMOGRAFICI			
Popolazione al Censimento 2011	4.002	Tasso di incremento naturale, % (2013)	0,48
Residenti al 01.01.2014 (Istat-bilancio demografico)	4.214	Tasso di incremento migratorio, % (2013)	38,5
Tasso di sviluppo della popolazione 2011-2013, %	5,3	Tasso di incremento popolazione residente, % (2001-2011)	20,2
Tasso di variazione popolazione residente, % (2013)	3,97	Densità demografica (Res./Kmq) al 01.01.2014	1.187,3
STRANIERI RESIDENTI			
Incidenza residenti stranieri su popolazione residente (01.01.2014)	11,1	Stranieri anziani residenti al 1 gennaio 2014 (Classe d'età 66 anni e più)	3
Stranieri minori residenti al 1 gennaio 2014 (Classe d'età 0-17 anni)	106	Stranieri residenti al 1 gennaio 2014	467

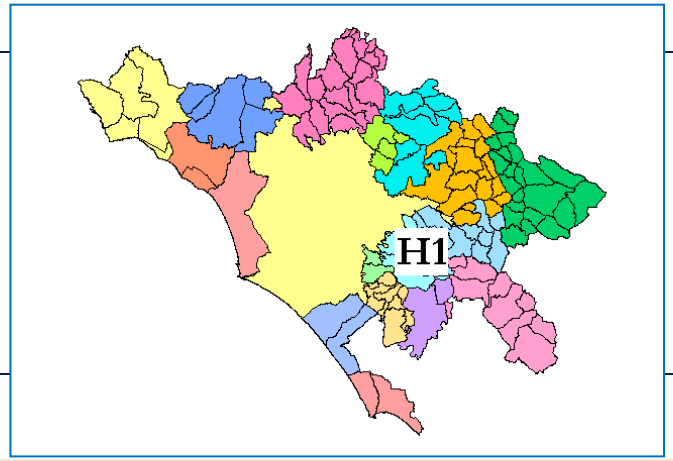

Colonna

FAMIGLIE E CONDIZIONI ABITATIVE			
Numero di famiglie in abitazione (2011)	1.543	Incidenza vedovi (M+F) anziani su popolazione anziana (01.01.14)	31,7
Numero di famiglie in altro tipo di alloggio (2011)	1	Famiglie con un solo componente (2011)	389
Numero medio di componenti per famiglia (2013)	2.86	Incidenza famiglie unipersonali (2011)	25,2
Indice di vecchiaia (01.01.2014)	106	Famiglie con 6 e oltre componenti (2011)	25
Indice di criticità sociale (01.01.2014)	13,8	Incidenza famiglie con 6 e oltre componenti (2011)	1,6
Incidenza Vedovi (M+F) su popolazione residente (01.01. 2014)	6,3	mq. per occupante in abitazioni occupate da persone residenti (2011)	34,97
INDICATORI ECONOMICI			
Incidenza redditi da 10.000 a 15.000 euro (2012)	15,0	Numero di PENSIONI/ASSEGNI SOCIALI (01.01.2014)	44
Incidenza redditi oltre 75.000 euro (2012)	1,3	Numero di pensioni Inps di INVALIDITA' CIVILE (01.01.2014)	211
Numero di pensioni Inps di VECCHIAIA (01.01.2014)	489	Numero di pensioni Inps in COMPLESSO (01.01.2014)	1.034
Numero di pensioni Inps di INVALIDITA' (01.01.2014)	103	Numero di Imprese attive (2011)	219
Numero di pensioni Inps per i SUPERSTITI (01.01.2014)	187	Numero medio di addetti nelle imprese attive (2011)	599
SICUREZZA			
N. incidenti stradali (2011)	1	Indice di delittuosità (2011)	293,8
N. delitti (2011)	120	Numero di Infortuni sul lavoro denunciati all'Inail (2013)	11

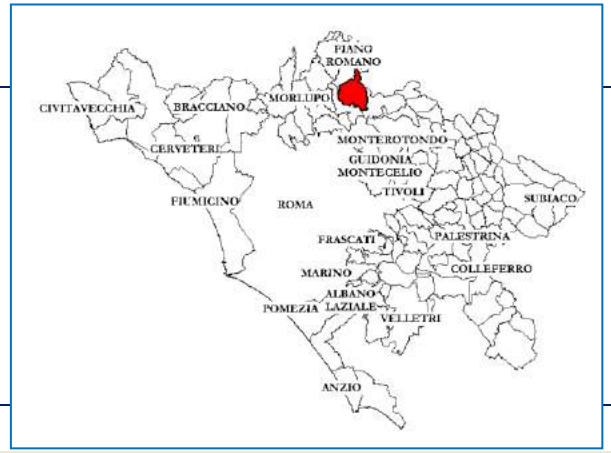

Fiano Romano

ZONIZZAZIONI GEOGRAFICHE E AMMINISTRATIVE			
Superficie (kmq)	41,2	Distanza da Roma (Km)	34
Comunità Montana	-	Centro per l'impiego	Monterotondo
Unione di Comuni	-	Distretto Socio Sanitario	F4
Distretto scolastico	31	Sede ASL	-
INDICATORI DEMOGRAFICI			
Popolazione al Censimento 2011	13.059	Tasso di incremento naturale, % (2013)	5,14
Residenti al 01.01.2014 (Istat-bilancio demografico)	14.919	Tasso di incremento migratorio, % (2013)	95,5
Tasso di sviluppo della popolazione 2011-2013, %	14,2	Tasso di incremento popolazione residente, % (2001-2011)	64,8
Tasso di variazione popolazione residente, % (2013)	10,60	Densità demografica (Res./Kmq) al 01.01.2014	362,2
STRANIERI RESIDENTI			
Incidenza residenti stranieri su popolazione residente (01.01.2014)	11,8	Stranieri anziani residenti al 1 gennaio 2014 (Classe d'età 66 anni e più)	35
Stranieri minori residenti al 1 gennaio 2014 (Classe d'età 0-17 anni)	471	Stranieri residenti al 1 gennaio 2014	1.759

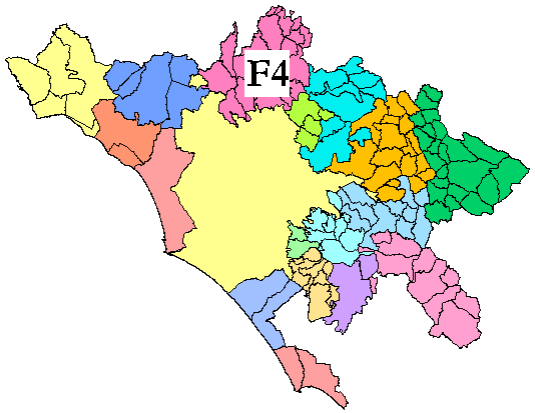

Fiano Romano

FAMIGLIE E CONDIZIONI ABITATIVE			
Numero di famiglie in abitazione (2011)	5.182	Incidenza vedovi (M+F) anziani su popolazione anziana (01.01.14)	27,9
Numero di famiglie in altro tipo di alloggio (2011)	13	Famiglie con un solo componente (2011)	1.421
Numero medio di componenti per famiglia (2013)	2.46	Incidenza famiglie unipersonali (2011)	27,3
Indice di vecchiaia (01.01.2014)	70	Famiglie con 6 e oltre componenti (2011)	68
Indice di criticità sociale (01.01.2014)	10,7	Incidenza famiglie con 6 e oltre componenti (2011)	1,3
Incidenza Vedovi (M+F) su popolazione residente (01.01. 2014)	4,6	mq. per occupante in abitazioni occupate da persone residenti (2011)	38,06
INDICATORI ECONOMICI			
Incidenza redditi da 10.000 a 15.000 euro (2012)	14,1	Numero di PENSIONI/ASSEGNI SOCIALI (01.01.2014)	229
Incidenza redditi oltre 75.000 euro (2012)	1,7	Numero di pensioni Inps di INVALIDITA' CIVILE (01.01.2014)	407
Numero di pensioni Inps di VECCHIAIA (01.01.2014)	1.172	Numero di pensioni Inps in COMPLESSO (01.01.2014)	2.493
Numero di pensioni Inps di INVALIDITA' (01.01.2014)	201	Numero di Imprese attive (2011)	1.029
Numero di pensioni Inps per i SUPERSTITI (01.01.2014)	484	Numero medio di addetti nelle imprese attive (2011)	3.804
SICUREZZA			
N. incidenti stradali (2011)	50	Indice di delittuosità (2011)	624,6
N. delitti (2011)	889	Numero di Infortuni sul lavoro denunciati all'Inail (2013)	155

Filacciano

ZONIZZAZIONI GEOGRAFICHE E AMMINISTRATIVE			
Superficie (kmq)	5,7	Distanza da Roma (Km)	50
Comunità Montana	-	Centro per l'impiego	Monterotondo
Unione di Comuni	"Valle del Tevere Soratte"	Distretto Socio Sanitario	F4
Distretto scolastico	31	Sede ASL	-
INDICATORI DEMOGRAFICI			
Popolazione al Censimento 2011	490	Tasso di incremento naturale, % (2013)	-4,18
Residenti al 01.01.2014 (Istat-bilancio demografico)	482	Tasso di incremento migratorio, % (2013)	16,7
Tasso di sviluppo della popolazione 2011-2013, %	-1,6	Tasso di incremento popolazione residente, % (2001-2011)	-2,4
Tasso di variazione popolazione residente, % (2013)	1,26	Densità demografica (Res./Kmq) al 01.01.2014	85,2
STRANIERI RESIDENTI			
Incidenza residenti stranieri su popolazione residente (01.01.2014)	11,2	Stranieri anziani residenti al 1 gennaio 2014 (Classe d'età 66 anni e più)	1
Stranieri minori residenti al 1 gennaio 2014 (Classe d'età 0-17 anni)	9	Stranieri residenti al 1 gennaio 2014	54

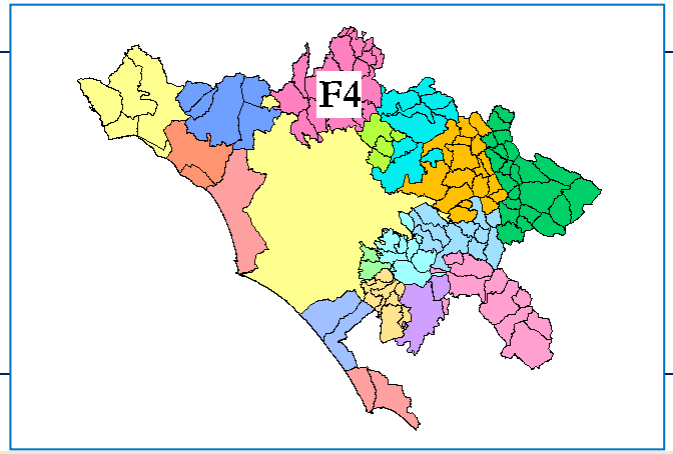

Filacciano

FAMIGLIE E CONDIZIONI ABITATIVE			
Numero di famiglie in abitazione (2011)	252	Incidenza vedovi (M+F) anziani su popolazione anziana (01.01.14)	24,5
Numero di famiglie in altro tipo di alloggio (2011)	2	Famiglie con un solo componente (2011)	124
Numero medio di componenti per famiglia (2013)	1.85	Incidenza famiglie unipersonali (2011)	48,8
Indice di vecchiaia (01.01.2014)	280	Famiglie con 6 e oltre componenti (2011)	2
Indice di criticità sociale (01.01.2014)	18,2	Incidenza famiglie con 6 e oltre componenti (2011)	0,8
Incidenza Vedovi (M+F) su popolazione residente (01.01. 2014)	9,1	mq. per occupante in abitazioni occupate da persone residenti (2011)	42,9
INDICATORI ECONOMICI			
Incidenza redditi da 10.000 a 15.000 euro (2012)	14,6	Numero di PENSIONI/ASSEGNI SOCIALI (01.01.2014)	20
Incidenza redditi oltre 75.000 euro (2012)	0,0	Numero di pensioni Inps di INVALIDITA' CIVILE (01.01.2014)	25
Numero di pensioni Inps di VECCHIAIA (01.01.2014)	69	Numero di pensioni Inps in COMPLESSO (01.01.2014)	179
Numero di pensioni Inps di INVALIDITA' (01.01.2014)	21	Numero di Imprese attive (2011)	26
Numero di pensioni Inps per i SUPERSTITI (01.01.2014)	44	Numero medio di addetti nelle imprese attive (2011)	31
SICUREZZA			
N. incidenti stradali (2011)	3	Indice di delittuosità (2011)	423,5
N. delitti (2011)	22	Numero di Infortuni sul lavoro denunciati all'Inail (2013)	3

Fiumicino

ZONIZZAZIONI GEOGRAFICHE E AMMINISTRATIVE			
Superficie (kmq)	213,9	Distanza da Roma (Km)	30
Comunità Montana	-	Centro per l'impiego	Roma Ostia
Unione di Comuni	-	Distretto Socio Sanitario	D1
Distretto scolastico	22	Sede ASL	-
INDICATORI DEMOGRAFICI			
Popolazione al Censimento 2011	67.626	Tasso di incremento naturale, % (2013)	4,01
Residenti al 01.01.2014 (Istat-bilancio demografico)	74.855	Tasso di incremento migratorio, % (2013)	67,4
Tasso di sviluppo della popolazione 2011-2013, %	10,7	Tasso di incremento popolazione residente, % (2001-2011)	33,8
Tasso di variazione popolazione residente, % (2013)	7,41	Densità demografica (Res./Kmq) al 01.01.2014	350,0
STRANIERI RESIDENTI			
Incidenza residenti stranieri su popolazione residente (01.01.2014)	11,2	Stranieri anziani residenti al 1 gennaio 2014 (Classe d'età 66 anni e più)	134
Stranieri minori residenti al 1 gennaio 2014 (Classe d'età 0-17 anni)	1.625	Stranieri residenti al 1 gennaio 2014	8.368

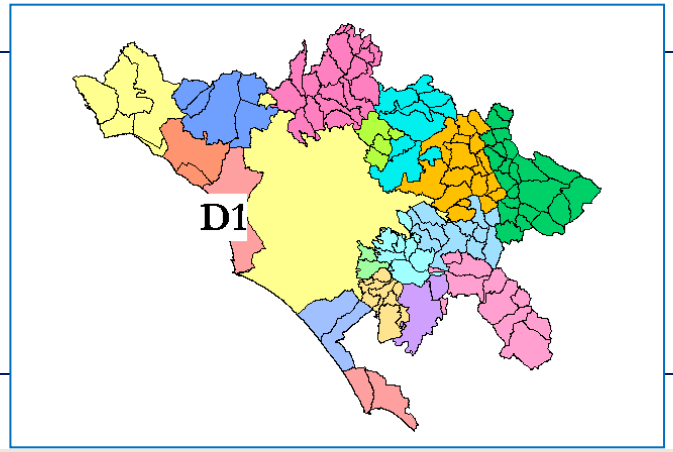

Fiumicino

FAMIGLIE E CONDIZIONI ABITATIVE			
Numero di famiglie in abitazione (2011)	27.663	Incidenza vedovi (M+F) anziani su popolazione anziana (01.01.14)	27,8
Numero di famiglie in altro tipo di alloggio (2011)	131	Famiglie con un solo componente (2011)	9.177
Numero medio di componenti per famiglia (2013)	2.19	Incidenza famiglie unipersonali (2011)	33,0
Indice di vecchiaia (01.01.2014)	86	Famiglie con 6 e oltre componenti (2011)	554
Indice di criticità sociale (01.01.2014)	10,9	Incidenza famiglie con 6 e oltre componenti (2011)	2,0
Incidenza Vedovi (M+F) su popolazione residente (01.01. 2014)	5,1	mq. per occupante in abitazioni occupate da persone residenti (2011)	35,65
INDICATORI ECONOMICI			
Incidenza redditi da 10.000 a 15.000 euro (2012)	14,8	Numero di PENSIONI/ASSEGNI SOCIALI (01.01.2014)	991
Incidenza redditi oltre 75.000 euro (2012)	1,7	Numero di pensioni Inps di INVALIDITA' CIVILE (01.01.2014)	2.926
Numero di pensioni Inps di VECCHIAIA (01.01.2014)	5.770	Numero di pensioni Inps in COMPLESSO (01.01.2014)	12.793
Numero di pensioni Inps di INVALIDITA' (01.01.2014)	792	Numero di Imprese attive (2011)	3.760
Numero di pensioni Inps per i SUPERSTITI (01.01.2014)	2.314	Numero medio di addetti nelle imprese attive (2011)	32.250
SICUREZZA			
N. incidenti stradali (2011)	371	Indice di delittuosità (2011)	1.002,2
N. delitti (2011)	7.215	Numero di Infortuni sul lavoro denunciati all'Inail (2013)	1595

Fonte Nuova

ZONIZZAZIONI GEOGRAFICHE E AMMINISTRATIVE			
Superficie (kmq)	19,9	Distanza da Roma (Km)	23
Comunità Montana	-	Centro per l'impiego	Monterotondo
Unione di Comuni	-	Distretto Socio Sanitario	G1
Distretto scolastico	32	Sede ASL	-
INDICATORI DEMOGRAFICI			
Popolazione al Censimento 2011	30.572	Tasso di incremento naturale, % (2013)	5,48
Residenti al 01.01.2014 (Istat-bilancio demografico)	31.411	Tasso di incremento migratorio, % (2013)	7,6
Tasso di sviluppo della popolazione 2011-2013, %	2,7	Tasso di incremento popolazione residente, % (2001-2011)	34,8
Tasso di variazione popolazione residente, % (2013)	1,32	Densità demografica (Res./Kmq) al 01.01.2014	1.575,2
STRANIERI RESIDENTI			
Incidenza residenti stranieri su popolazione residente (01.01.2014)	17,5	Stranieri anziani residenti al 1 gennaio 2014 (Classe d'età 66 anni e più)	78
Stranieri minori residenti al 1 gennaio 2014 (Classe d'età 0-17 anni)	1.454	Stranieri residenti al 1 gennaio 2014	5.502

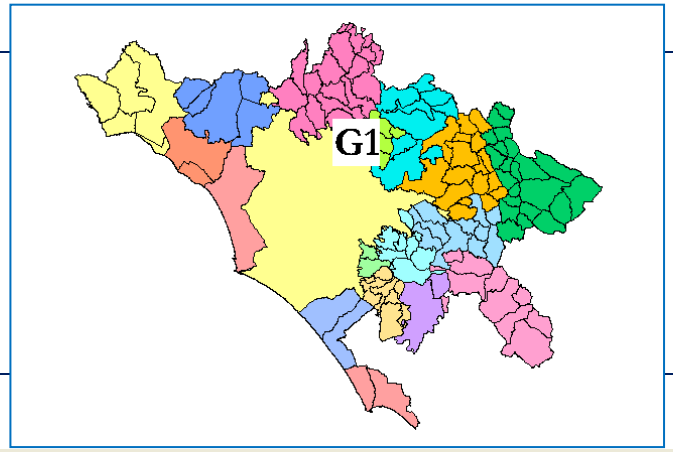

Fonte Nuova

FAMIGLIE E CONDIZIONI ABITATIVE			
Numero di famiglie in abitazione (2011)	11.468	Incidenza vedovi (M+F) anziani su popolazione anziana (01.01.14)	29,4
Numero di famiglie in altro tipo di alloggio (2011)	22	Famiglie con un solo componente (2011)	2.971
Numero medio di componenti per famiglia (2013)	2.6	Incidenza famiglie unipersonali (2011)	25,8
Indice di vecchiaia (01.01.2014)	79	Famiglie con 6 e oltre componenti (2011)	306
Indice di criticità sociale (01.01.2014)	12,0	Incidenza famiglie con 6 e oltre componenti (2011)	2,7
Incidenza Vedovi (M+F) su popolazione residente (01.01. 2014)	5,1	mq. per occupante in abitazioni occupate da persone residenti (2011)	32,68
INDICATORI ECONOMICI			
Incidenza redditi da 10.000 a 15.000 euro (2012)	15,0	Numero di PENSIONI/ASSEGNI SOCIALI (01.01.2014)	479
Incidenza redditi oltre 75.000 euro (2012)	1,0	Numero di pensioni Inps di INVALIDITA' CIVILE (01.01.2014)	1.331
Numero di pensioni Inps di VECCHIAIA (01.01.2014)	2.277	Numero di pensioni Inps in COMPLESSO (01.01.2014)	5.566
Numero di pensioni Inps di INVALIDITA' (01.01.2014)	470	Numero di Imprese attive (2011)	1.379
Numero di pensioni Inps per i SUPERSTITI (01.01.2014)	1.009	Numero medio di addetti nelle imprese attive (2011)	4.086
SICUREZZA			
N. incidenti stradali (2011)	58	Indice di delittuosità (2011)	310,4
N. delitti (2011)	896	Numero di Infortuni sul lavoro denunciati all'Inail (2013)	68

Formello

ZONIZZAZIONI GEOGRAFICHE E AMMINISTRATIVE			
Superficie (kmq)	31,1	Distanza da Roma (Km)	27
Comunità Montana	-	Centro per l'impiego	Monterotondo
Unione di Comuni	-	Distretto Socio Sanitario	F4
Distretto scolastico	31	Sede ASL	-
INDICATORI DEMOGRAFICI			
Popolazione al Censimento 2011	11.909	Tasso di incremento naturale, % (2013)	2,57
Residenti al 01.01.2014 (Istat-bilancio demografico)	12.781	Tasso di incremento migratorio, % (2013)	50,6
Tasso di sviluppo della popolazione 2011-2013, %	7,3	Tasso di incremento popolazione residente, % (2001-2011)	28,5
Tasso di variazione popolazione residente, % (2013)	5,46	Densità demografica (Res./Kmq) al 01.01.2014	410,4
STRANIERI RESIDENTI			
Incidenza residenti stranieri su popolazione residente (01.01.2014)	11,8	Stranieri anziani residenti al 1 gennaio 2014 (Classe d'età 66 anni e più)	30
Stranieri minori residenti al 1 gennaio 2014 (Classe d'età 0-17 anni)	333	Stranieri residenti al 1 gennaio 2014	1.508

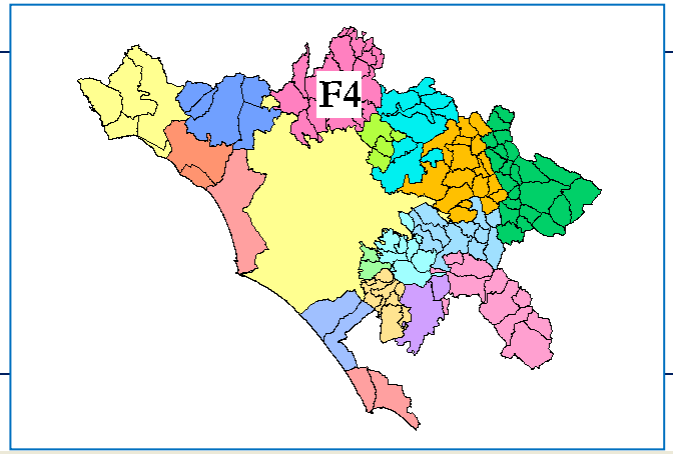

Formello

FAMIGLIE E CONDIZIONI ABITATIVE			
Numero di famiglie in abitazione (2011)	4.449	Incidenza vedovi (M+F) anziani su popolazione anziana (01.01.14)	25,6
Numero di famiglie in altro tipo di alloggio (2011)	15	Famiglie con un solo componente (2011)	1.110
Numero medio di componenti per famiglia (2013)	2.43	Incidenza famiglie unipersonali (2011)	24,8
Indice di vecchiaia (01.01.2014)	90	Famiglie con 6 e oltre componenti (2011)	112
Indice di criticità sociale (01.01.2014)	9,5	Incidenza famiglie con 6 e oltre componenti (2011)	2,5
Incidenza Vedovi (M+F) su popolazione residente (01.01. 2014)	4,9	mq. per occupante in abitazioni occupate da persone residenti (2011)	45,44
INDICATORI ECONOMICI			
Incidenza redditi da 10.000 a 15.000 euro (2012)	12,2	Numero di PENSIONI/ASSEGNI SOCIALI (01.01.2014)	189
Incidenza redditi oltre 75.000 euro (2012)	5,6	Numero di pensioni Inps di INVALIDITA' CIVILE (01.01.2014)	424
Numero di pensioni Inps di VECCHIAIA (01.01.2014)	1.048	Numero di pensioni Inps in COMPLESSO (01.01.2014)	2.212
Numero di pensioni Inps di INVALIDITA' (01.01.2014)	172	Numero di Imprese attive (2011)	1.015
Numero di pensioni Inps per i SUPERSTITI (01.01.2014)	379	Numero medio di addetti nelle imprese attive (2011)	3.531
SICUREZZA			
N. incidenti stradali (2011)	25	Indice di delittuosità (2011)	162,8
N. delitti (2011)	210	Numero di Infortuni sul lavoro denunciati all'Inail (2013)	59

Frascati

ZONIZZAZIONI GEOGRAFICHE E AMMINISTRATIVE			
Superficie (kmq)	22,5	Distanza da Roma (Km)	21
Comunità Montana	XI - "Castelli Romani"	Centro per l'impiego	Frascati
Unione di Comuni	-	Distretto Socio Sanitario	H1
Distretto scolastico	37	Sede ASL	-
INDICATORI DEMOGRAFICI			
Popolazione al Censimento 2011	20.755	Tasso di incremento naturale, % (2013)	-2,05
Residenti al 01.01.2014 (Istat-bilancio demografico)	21.761	Tasso di incremento migratorio, % (2013)	32,7
Tasso di sviluppo della popolazione 2011-2013, %	4,8	Tasso di incremento popolazione residente, % (2001-2011)	7,5
Tasso di variazione popolazione residente, % (2013)	3,11	Densità demografica (Res./Kmq) al 01.01.2014	968,2
STRANIERI RESIDENTI			
Incidenza residenti stranieri su popolazione residente (01.01.2014)	6,8	Stranieri anziani residenti al 1 gennaio 2014 (Classe d'età 66 anni e più)	39
Stranieri minori residenti al 1 gennaio 2014 (Classe d'età 0-17 anni)	280	Stranieri residenti al 1 gennaio 2014	1.473

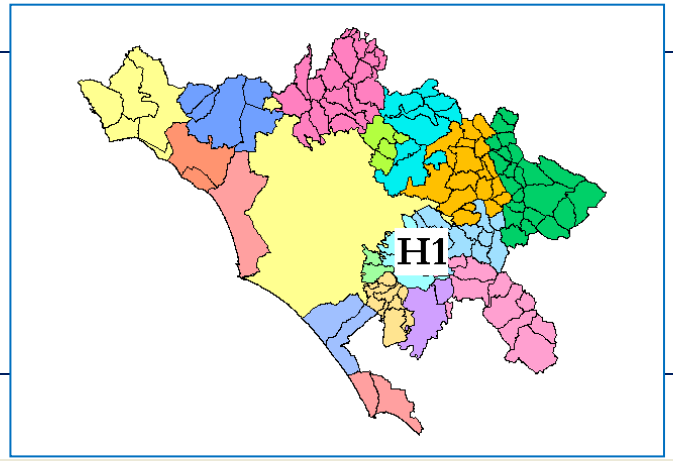

Frascati

FAMIGLIE E CONDIZIONI ABITATIVE			
Numero di famiglie in abitazione (2011)	8.281	Incidenza vedovi (M+F) anziani su popolazione anziana (01.01.14)	30,3
Numero di famiglie in altro tipo di alloggio (2011)	22	Famiglie con un solo componente (2011)	2.410
Numero medio di componenti per famiglia (2013)	2.4	Incidenza famiglie unipersonali (2011)	29,0
Indice di vecchiaia (01.01.2014)	154	Famiglie con 6 e oltre componenti (2011)	157
Indice di criticità sociale (01.01.2014)	15,8	Incidenza famiglie con 6 e oltre componenti (2011)	1,9
Incidenza Vedovi (M+F) su popolazione residente (01.01. 2014)	7,2	mq. per occupante in abitazioni occupate da persone residenti (2011)	39,5
INDICATORI ECONOMICI			
Incidenza redditi da 10.000 a 15.000 euro (2012)	14,1	Numero di PENSIONI/ASSEGNI SOCIALI (01.01.2014)	372
Incidenza redditi oltre 75.000 euro (2012)	3,3	Numero di pensioni Inps di INVALIDITA' CIVILE (01.01.2014)	1.319
Numero di pensioni Inps di VECCHIAIA (01.01.2014)	2.624	Numero di pensioni Inps in COMPLESSO (01.01.2014)	5.980
Numero di pensioni Inps di INVALIDITA' (01.01.2014)	499	Numero di Imprese attive (2011)	1.580
Numero di pensioni Inps per i SUPERSTITI (01.01.2014)	1.166	Numero medio di addetti nelle imprese attive (2011)	3.898
SICUREZZA			
N. incidenti stradali (2011)	92	Indice di delittuosità (2011)	414,1
N. delitti (2011)	885	Numero di Infortuni sul lavoro denunciati all'Inail (2013)	163

Gallicano nel Lazio

ZONIZZAZIONI GEOGRAFICHE E AMMINISTRATIVE			
Superficie (kmq)	25,7	Distanza da Roma (Km)	31
Comunità Montana	XI - "Castelli Romani"	Centro per l'impiego	Palestrina
Unione di Comuni	-	Distretto Socio Sanitario	G5
Distretto scolastico	36	Sede ASL	-
INDICATORI DEMOGRAFICI			
Popolazione al Censimento 2011	5.749	Tasso di incremento naturale, % (2013)	1,32
Residenti al 01.01.2014 (Istat-bilancio demografico)	6.266	Tasso di incremento migratorio, % (2013)	72,0
Tasso di sviluppo della popolazione 2011-2013, %	9,0	Tasso di incremento popolazione residente, % (2001-2011)	25,6
Tasso di variazione popolazione residente, % (2013)	7,61	Densità demografica (Res./Kmq) al 01.01.2014	243,8
STRANIERI RESIDENTI			
Incidenza residenti stranieri su popolazione residente (01.01.2014)	12,2	Stranieri anziani residenti al 1 gennaio 2014 (Classe d'età 66 anni e più)	11
Stranieri minori residenti al 1 gennaio 2014 (Classe d'età 0-17 anni)	199	Stranieri residenti al 1 gennaio 2014	762

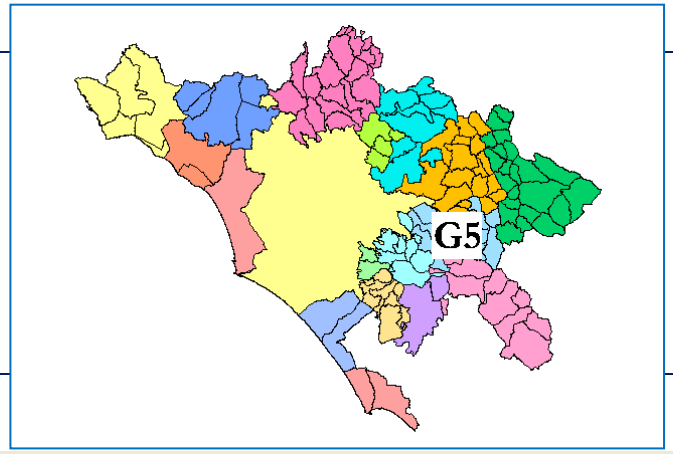

Gallicano nel Lazio

FAMIGLIE E CONDIZIONI ABITATIVE			
Numero di famiglie in abitazione (2011)	2.218	Incidenza vedovi (M+F) anziani su popolazione anziana (01.01.14)	27,8
Numero di famiglie in altro tipo di alloggio (2011)	10	Famiglie con un solo componente (2011)	636
Numero medio di componenti per famiglia (2013)	2.42	Incidenza famiglie unipersonali (2011)	28,5
Indice di vecchiaia (01.01.2014)	83	Famiglie con 6 e oltre componenti (2011)	39
Indice di criticità sociale (01.01.2014)	11,1	Incidenza famiglie con 6 e oltre componenti (2011)	1,7
Incidenza Vedovi (M+F) su popolazione residente (01.01. 2014)	5,3	mq. per occupante in abitazioni occupate da persone residenti (2011)	35,31
INDICATORI ECONOMICI			
Incidenza redditi da 10.000 a 15.000 euro (2012)	14,4	Numero di PENSIONI/ASSEGNI SOCIALI (01.01.2014)	91
Incidenza redditi oltre 75.000 euro (2012)	0,8	Numero di pensioni Inps di INVALIDITA' CIVILE (01.01.2014)	348
Numero di pensioni Inps di VECCHIAIA (01.01.2014)	516	Numero di pensioni Inps in COMPLESSO (01.01.2014)	1.363
Numero di pensioni Inps di INVALIDITA' (01.01.2014)	148	Numero di Imprese attive (2011)	282
Numero di pensioni Inps per i SUPERSTITI (01.01.2014)	260	Numero medio di addetti nelle imprese attive (2011)	553
SICUREZZA			
N. incidenti stradali (2011)	35	Indice di delittuosità (2011)	380,3
N. delitti (2011)	232	Numero di Infortuni sul lavoro denunciati all'Inail (2013)	27

Gavignano

ZONIZZAZIONI GEOGRAFICHE E AMMINISTRATIVE			
Superficie (kmq)	15,0	Distanza da Roma (Km)	59
Comunità Montana	-	Centro per l'impiego	Colleferro
Unione di Comuni	-	Distretto Socio Sanitario	G6
Distretto scolastico	38	Sede ASL	-
INDICATORI DEMOGRAFICI			
Popolazione al Censimento 2011	1.956	Tasso di incremento naturale, % (2013)	-0,52
Residenti al 01.01.2014 (Istat-bilancio demografico)	1.941	Tasso di incremento migratorio, % (2013)	5,2
Tasso di sviluppo della popolazione 2011-2013, %	-0,8	Tasso di incremento popolazione residente, % (2001-2011)	11,1
Tasso di variazione popolazione residente, % (2013)	0,47	Densità demografica (Res./Kmq) al 01.01.2014	129,0
STRANIERI RESIDENTI			
Incidenza residenti stranieri su popolazione residente (01.01.2014)	4,8	Stranieri anziani residenti al 1 gennaio 2014 (Classe d'età 66 anni e più)	0
Stranieri minori residenti al 1 gennaio 2014 (Classe d'età 0-17 anni)	28	Stranieri residenti al 1 gennaio 2014	94

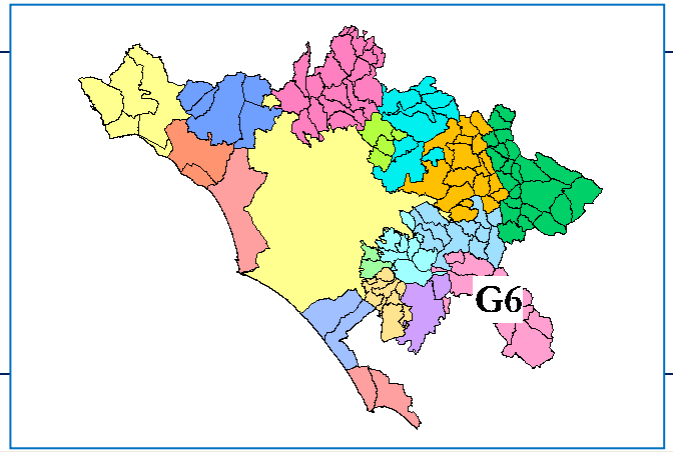

Gavignano

FAMIGLIE E CONDIZIONI ABITATIVE			
Numero di famiglie in abitazione (2011)	743	Incidenza vedovi (M+F) anziani su popolazione anziana (01.01.14)	31,2
Numero di famiglie in altro tipo di alloggio (2011)	2	Famiglie con un solo componente (2011)	194
Numero medio di componenti per famiglia (2013)	2.55	Incidenza famiglie unipersonali (2011)	26,0
Indice di vecchiaia (01.01.2014)	137	Famiglie con 6 e oltre componenti (2011)	6
Indice di criticità sociale (01.01.2014)	10,6	Incidenza famiglie con 6 e oltre componenti (2011)	0,8
Incidenza Vedovi (M+F) su popolazione residente (01.01. 2014)	6,6	mq. per occupante in abitazioni occupate da persone residenti (2011)	38,09
INDICATORI ECONOMICI			
Incidenza redditi da 10.000 a 15.000 euro (2012)	14,5	Numero di PENSIONI/ASSEGNI SOCIALI (01.01.2014)	28
Incidenza redditi oltre 75.000 euro (2012)	0,4	Numero di pensioni Inps di INVALIDITA' CIVILE (01.01.2014)	101
Numero di pensioni Inps di VECCHIAIA (01.01.2014)	233	Numero di pensioni Inps in COMPLESSO (01.01.2014)	511
Numero di pensioni Inps di INVALIDITA' (01.01.2014)	45	Numero di Imprese attive (2011)	82
Numero di pensioni Inps per i SUPERSTITI (01.01.2014)	104	Numero medio di addetti nelle imprese attive (2011)	185
SICUREZZA			
N. incidenti stradali (2011)	0	Indice di delittuosità (2011)	306,4
N. delitti (2011)	61	Numero di Infortuni sul lavoro denunciati all'Inail (2013)	8

Genazzano

ZONIZZAZIONI GEOGRAFICHE E AMMINISTRATIVE			
Superficie (kmq)	32,1	Distanza da Roma (Km)	47
Comunità Montana	XI - "Castelli Romani"	Centro per l'impiego	Palestrina
Unione di Comuni	-	Distretto Socio Sanitario	G5
Distretto scolastico	36	Sede ASL	-
INDICATORI DEMOGRAFICI			
Popolazione al Censimento 2011	5.959	Tasso di incremento naturale, % (2013)	-1,33
Residenti al 01.01.2014 (Istat-bilancio demografico)	6.037	Tasso di incremento migratorio, % (2013)	12,7
Tasso di sviluppo della popolazione 2011-2013, %	1,3	Tasso di incremento popolazione residente, % (2001-2011)	12,1
Tasso di variazione popolazione residente, % (2013)	1,14	Densità demografica (Res./Kmq) al 01.01.2014	188,3
STRANIERI RESIDENTI			
Incidenza residenti stranieri su popolazione residente (01.01.2014)	9,0	Stranieri anziani residenti al 1 gennaio 2014 (Classe d'età 66 anni e più)	7
Stranieri minori residenti al 1 gennaio 2014 (Classe d'età 0-17 anni)	125	Stranieri residenti al 1 gennaio 2014	543

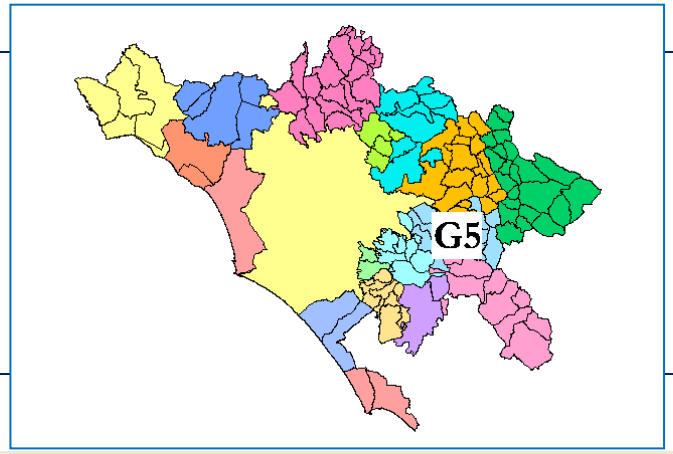

Genazzano

FAMIGLIE E CONDIZIONI ABITATIVE			
Numero di famiglie in abitazione (2011)	2.413	Incidenza vedovi (M+F) anziani su popolazione anziana (01.01.14)	30,9
Numero di famiglie in altro tipo di alloggio (2011)	7	Famiglie con un solo componente (2011)	709
Numero medio di componenti per famiglia (2013)	2.45	Incidenza famiglie unipersonali (2011)	29,3
Indice di vecchiaia (01.01.2014)	148	Famiglie con 6 e oltre componenti (2011)	32
Indice di criticità sociale (01.01.2014)	12,0	Incidenza famiglie con 6 e oltre componenti (2011)	1,3
Incidenza Vedovi (M+F) su popolazione residente (01.01. 2014)	7,4	mq. per occupante in abitazioni occupate da persone residenti (2011)	34,78
INDICATORI ECONOMICI			
Incidenza redditi da 10.000 a 15.000 euro (2012)	15,0	Numero di PENSIONI/ASSEGNI SOCIALI (01.01.2014)	103
Incidenza redditi oltre 75.000 euro (2012)	0,8	Numero di pensioni Inps di INVALIDITA' CIVILE (01.01.2014)	301
Numero di pensioni Inps di VECCHIAIA (01.01.2014)	690	Numero di pensioni Inps in COMPLESSO (01.01.2014)	1.655
Numero di pensioni Inps di INVALIDITA' (01.01.2014)	170	Numero di Imprese attive (2011)	246
Numero di pensioni Inps per i SUPERSTITI (01.01.2014)	391	Numero medio di addetti nelle imprese attive (2011)	450
SICUREZZA			
N. incidenti stradali (2011)	13	Indice di delittuosità (2011)	165,4
N. delitti (2011)	100	Numero di Infortuni sul lavoro denunciati all'Inail (2013)	27

Genzano di Roma

ZONIZZAZIONI GEOGRAFICHE E AMMINISTRATIVE			
Superficie (kmq)	17,9	Distanza da Roma (Km)	29
Comunità Montana	-	Centro per l'impiego	Albano Laziale
Unione di Comuni	-	Distretto Socio Sanitario	H2
Distretto scolastico	42	Sede ASL	-
INDICATORI DEMOGRAFICI			
Popolazione al Censimento 2011	23.780	Tasso di incremento naturale, % (2013)	-1,33
Residenti al 01.01.2014 (Istat-bilancio demografico)	24.161	Tasso di incremento migratorio, % (2013)	14,0
Tasso di sviluppo della popolazione 2011-2013, %	1,6	Tasso di incremento popolazione residente, % (2001-2011)	7,2
Tasso di variazione popolazione residente, % (2013)	1,28	Densità demografica (Res./Kmq) al 01.01.2014	1.349,7
STRANIERI RESIDENTI			
Incidenza residenti stranieri su popolazione residente (01.01.2014)	7,6	Stranieri anziani residenti al 1 gennaio 2014 (Classe d'età 66 anni e più)	32
Stranieri minori residenti al 1 gennaio 2014 (Classe d'età 0-17 anni)	387	Stranieri residenti al 1 gennaio 2014	1.839

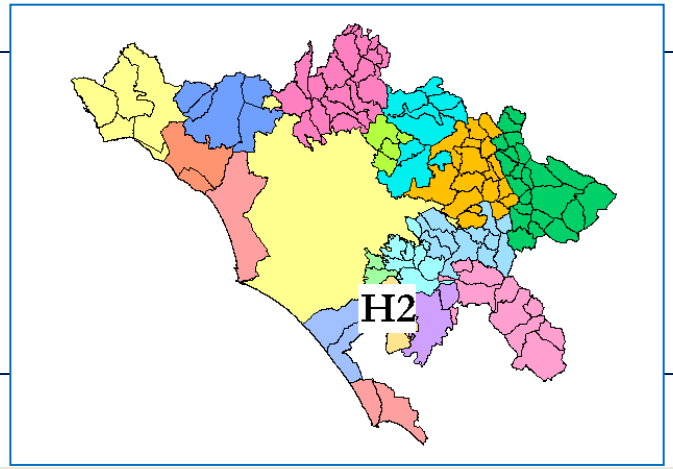

Genzano di Roma

FAMIGLIE E CONDIZIONI ABITATIVE			
Numero di famiglie in abitazione (2011)	8.886	Incidenza vedovi (M+F) anziani su popolazione anziana (01.01.14)	30,8
Numero di famiglie in altro tipo di alloggio (2011)	19	Famiglie con un solo componente (2011)	2.072
Numero medio di componenti per famiglia (2013)	2.59	Incidenza famiglie unipersonali (2011)	23,3
Indice di vecchiaia (01.01.2014)	133	Famiglie con 6 e oltre componenti (2011)	168
Indice di criticità sociale (01.01.2014)	13,5	Incidenza famiglie con 6 e oltre componenti (2011)	1,9
Incidenza Vedovi (M+F) su popolazione residente (01.01. 2014)	6,7	mq. per occupante in abitazioni occupate da persone residenti (2011)	35,68
INDICATORI ECONOMICI			
Incidenza redditi da 10.000 a 15.000 euro (2012)	15,2	Numero di PENSIONI/ASSEGNI SOCIALI (01.01.2014)	470
Incidenza redditi oltre 75.000 euro (2012)	1,5	Numero di pensioni Inps di INVALIDITA' CIVILE (01.01.2014)	1.883
Numero di pensioni Inps di VECCHIAIA (01.01.2014)	2.865	Numero di pensioni Inps in COMPLESSO (01.01.2014)	7.225
Numero di pensioni Inps di INVALIDITA' (01.01.2014)	696	Numero di Imprese attive (2011)	1.612
Numero di pensioni Inps per i SUPERSTITI (01.01.2014)	1.311	Numero medio di addetti nelle imprese attive (2011)	3.380
SICUREZZA			
N. incidenti stradali (2011)	67	Indice di delittuosità (2011)	422,0
N. delitti (2011)	1.029	Numero di Infortuni sul lavoro denunciati all'Inail (2013)	91

Gerano

ZONIZZAZIONI GEOGRAFICHE E AMMINISTRATIVE			
Superficie (kmq)	10,1	Distanza da Roma (Km)	53
Comunità Montana	X - "Aniene"	Centro per l'impiego	Tivoli
Unione di Comuni	"Valle del Giovenzano"	Distretto Socio Sanitario	G3
Distretto scolastico	35	Sede ASL	-
INDICATORI DEMOGRAFICI			
Popolazione al Censimento 2011	1.248	Tasso di incremento naturale, % (2013)	-3,14
Residenti al 01.01.2014 (Istat-bilancio demografico)	1.280	Tasso di incremento migratorio, % (2013)	10,2
Tasso di sviluppo della popolazione 2011-2013, %	2,6	Tasso di incremento popolazione residente, % (2001-2011)	3,9
Tasso di variazione popolazione residente, % (2013)	0,71	Densità demografica (Res./Kmq) al 01.01.2014	126,4
STRANIERI RESIDENTI			
Incidenza residenti stranieri su popolazione residente (01.01.2014)	4,1	Stranieri anziani residenti al 1 gennaio 2014 (Classe d'età 66 anni e più)	2
Stranieri minori residenti al 1 gennaio 2014 (Classe d'età 0-17 anni)	12	Stranieri residenti al 1 gennaio 2014	52

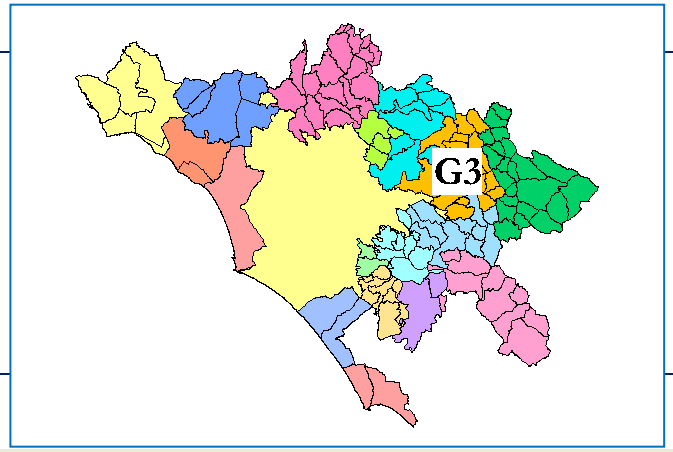

Gerano

FAMIGLIE E CONDIZIONI ABITATIVE			
Numero di famiglie in abitazione (2011)	554	Incidenza vedovi (M+F) anziani su popolazione anziana (01.01.14)	29,4
Numero di famiglie in altro tipo di alloggio (2011)	2	Famiglie con un solo componente (2011)	200
Numero medio di componenti per famiglia (2013)	2.27	Incidenza famiglie unipersonali (2011)	36,0
Indice di vecchiaia (01.01.2014)	193	Famiglie con 6 e oltre componenti (2011)	3
Indice di criticità sociale (01.01.2014)	16,8	Incidenza famiglie con 6 e oltre componenti (2011)	0,5
Incidenza Vedovi (M+F) su popolazione residente (01.01. 2014)	8,3	mq. per occupante in abitazioni occupate da persone residenti (2011)	36,86
INDICATORI ECONOMICI			
Incidenza redditi da 10.000 a 15.000 euro (2012)	16,6	Numero di PENSIONI/ASSEGNI SOCIALI (01.01.2014)	19
Incidenza redditi oltre 75.000 euro (2012)	0,0	Numero di pensioni Inps di INVALIDITA' CIVILE (01.01.2014)	98
Numero di pensioni Inps di VECCHIAIA (01.01.2014)	211	Numero di pensioni Inps in COMPLESSO (01.01.2014)	482
Numero di pensioni Inps di INVALIDITA' (01.01.2014)	57	Numero di Imprese attive (2011)	68
Numero di pensioni Inps per i SUPERSTITI (01.01.2014)	97	Numero medio di addetti nelle imprese attive (2011)	114
SICUREZZA			
N. incidenti stradali (2011)	0	Indice di delittuosità (2011)	278,7
N. delitti (2011)	35	Numero di Infortuni sul lavoro denunciati all'Inail (2013)	2

Gorga

ZONIZZAZIONI GEOGRAFICHE E AMMINISTRATIVE			
Superficie (kmq)	26,2	Distanza da Roma (Km)	70
Comunità Montana	XIII - "Monti Lepini"	Centro per l'impiego	Colleferro
Unione di Comuni	-	Distretto Socio Sanitario	G6
Distretto scolastico	38	Sede ASL	-
INDICATORI DEMOGRAFICI			
Popolazione al Censimento 2011	767	Tasso di incremento naturale, % (2013)	-4,03
Residenti al 01.01.2014 (Istat-bilancio demografico)	738	Tasso di incremento migratorio, % (2013)	-14,8
Tasso di sviluppo della popolazione 2011-2013, %	-3,8	Tasso di incremento popolazione residente, % (2001-2011)	0,4
Tasso di variazione popolazione residente, % (2013)	-1,86	Densità demografica (Res./Kmq) al 01.01.2014	28,2
STRANIERI RESIDENTI			
Incidenza residenti stranieri su popolazione residente (01.01.2014)	7,2	Stranieri anziani residenti al 1 gennaio 2014 (Classe d'età 66 anni e più)	1
Stranieri minori residenti al 1 gennaio 2014 (Classe d'età 0-17 anni)	13	Stranieri residenti al 1 gennaio 2014	53

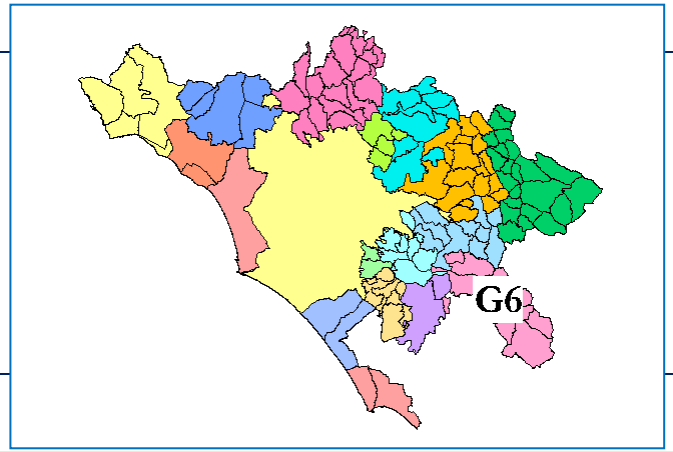

Gorga

FAMIGLIE E CONDIZIONI ABITATIVE			
Numero di famiglie in abitazione (2011)	322	Incidenza vedovi (M+F) anziani su popolazione anziana (01.01.14)	34,1
Numero di famiglie in altro tipo di alloggio (2011)	1	Famiglie con un solo componente (2011)	114
Numero medio di componenti per famiglia (2013)	2.31	Incidenza famiglie unipersonali (2011)	35,3
Indice di vecchiaia (01.01.2014)	241	Famiglie con 6 e oltre componenti (2011)	4
Indice di criticità sociale (01.01.2014)	21,0	Incidenza famiglie con 6 e oltre componenti (2011)	1,2
Incidenza Vedovi (M+F) su popolazione residente (01.01. 2014)	9,1	mq. per occupante in abitazioni occupate da persone residenti (2011)	38,16
INDICATORI ECONOMICI			
Incidenza redditi da 10.000 a 15.000 euro (2012)	14,1	Numero di PENSIONI/ASSEGNI SOCIALI (01.01.2014)	6
Incidenza redditi oltre 75.000 euro (2012)	0,0	Numero di pensioni Inps di INVALIDITA' CIVILE (01.01.2014)	51
Numero di pensioni Inps di VECCHIAIA (01.01.2014)	136	Numero di pensioni Inps in COMPLESSO (01.01.2014)	308
Numero di pensioni Inps di INVALIDITA' (01.01.2014)	47	Numero di Imprese attive (2011)	22
Numero di pensioni Inps per i SUPERSTITI (01.01.2014)	68	Numero medio di addetti nelle imprese attive (2011)	44
SICUREZZA			
N. incidenti stradali (2011)	0	Indice di delittuosità (2011)	116,5
N. delitti (2011)	9	Numero di Infortuni sul lavoro denunciati all'Inail (2013)	1

Grottaferrata

ZONIZZAZIONI GEOGRAFICHE E AMMINISTRATIVE			
Superficie (kmq)	18,4	Distanza da Roma (Km)	21
Comunità Montana	XI - "Castelli Romani"	Centro per l'impiego	Marino
Unione di Comuni	-	Distretto Socio Sanitario	H1
Distretto scolastico	37	Sede ASL	-
INDICATORI DEMOGRAFICI			
Popolazione al Censimento 2011	19.156	Tasso di incremento naturale, % (2013)	-1,06
Residenti al 01.01.2014 (Istat-bilancio demografico)	20.313	Tasso di incremento migratorio, % (2013)	45,9
Tasso di sviluppo della popolazione 2011-2013, %	6,0	Tasso di incremento popolazione residente, % (2001-2011)	8,5
Tasso di variazione popolazione residente, % (2013)	4,58	Densità demografica (Res./Kmq) al 01.01.2014	1.103,8
STRANIERI RESIDENTI			
Incidenza residenti stranieri su popolazione residente (01.01.2014)	8,4	Stranieri anziani residenti al 1 gennaio 2014 (Classe d'età 66 anni e più)	99
Stranieri minori residenti al 1 gennaio 2014 (Classe d'età 0-17 anni)	227	Stranieri residenti al 1 gennaio 2014	1.707

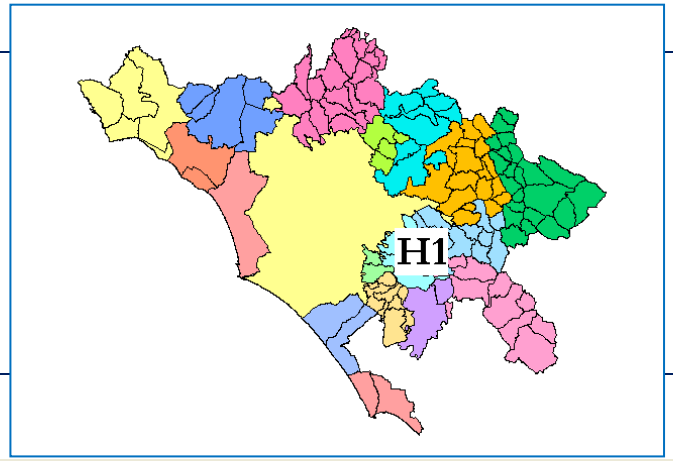

Grottaferrata

FAMIGLIE E CONDIZIONI ABITATIVE			
Numero di famiglie in abitazione (2011)	7.413	Incidenza vedovi (M+F) anziani su popolazione anziana (01.01.14)	25,5
Numero di famiglie in altro tipo di alloggio (2011)	17	Famiglie con un solo componente (2011)	2.232
Numero medio di componenti per famiglia (2013)	2.36	Incidenza famiglie unipersonali (2011)	30,0
Indice di vecchiaia (01.01.2014)	144	Famiglie con 6 e oltre componenti (2011)	137
Indice di criticità sociale (01.01.2014)	12,3	Incidenza famiglie con 6 e oltre componenti (2011)	1,8
Incidenza Vedovi (M+F) su popolazione residente (01.01. 2014)	6,3	mq. per occupante in abitazioni occupate da persone residenti (2011)	41,89
INDICATORI ECONOMICI			
Incidenza redditi da 10.000 a 15.000 euro (2012)	12,1	Numero di PENSIONI/ASSEGNI SOCIALI (01.01.2014)	397
Incidenza redditi oltre 75.000 euro (2012)	5,8	Numero di pensioni Inps di INVALIDITA' CIVILE (01.01.2014)	940
Numero di pensioni Inps di VECCHIAIA (01.01.2014)	2.582	Numero di pensioni Inps in COMPLESSO (01.01.2014)	5.058
Numero di pensioni Inps di INVALIDITA' (01.01.2014)	268	Numero di Imprese attive (2011)	1.465
Numero di pensioni Inps per i SUPERSTITI (01.01.2014)	871	Numero medio di addetti nelle imprese attive (2011)	3.930
SICUREZZA			
N. incidenti stradali (2011)	53	Indice di delittuosità (2011)	385,5
N. delitti (2011)	812	Numero di Infortuni sul lavoro denunciati all'Inail (2013)	101

Guidonia Montecelio

ZONIZZAZIONI GEOGRAFICHE E AMMINISTRATIVE			
Superficie (kmq)	79,5	Distanza da Roma (Km)	29
Comunità Montana	IX - "Monti Sabini"	Centro per l'impiego	Guidonia Montecelio
Unione di Comuni	-	Distretto Socio Sanitario	G2
Distretto scolastico	33	Sede ASL	-
INDICATORI DEMOGRAFICI			
Popolazione al Censimento 2011	81.447	Tasso di incremento naturale, % (2013)	2,32
Residenti al 01.01.2014 (Istat-bilancio demografico)	88.098	Tasso di incremento migratorio, % (2013)	54,7
Tasso di sviluppo della popolazione 2011-2013, %	8,2	Tasso di incremento popolazione residente, % (2001-2011)	20,6
Tasso di variazione popolazione residente, % (2013)	5,87	Densità demografica (Res./Kmq) al 01.01.2014	1.108,5
STRANIERI RESIDENTI			
Incidenza residenti stranieri su popolazione residente (01.01.2014)	12,2	Stranieri anziani residenti al 1 gennaio 2014 (Classe d'età 66 anni e più)	125
Stranieri minori residenti al 1 gennaio 2014 (Classe d'età 0-17 anni)	2.427	Stranieri residenti al 1 gennaio 2014	10.735

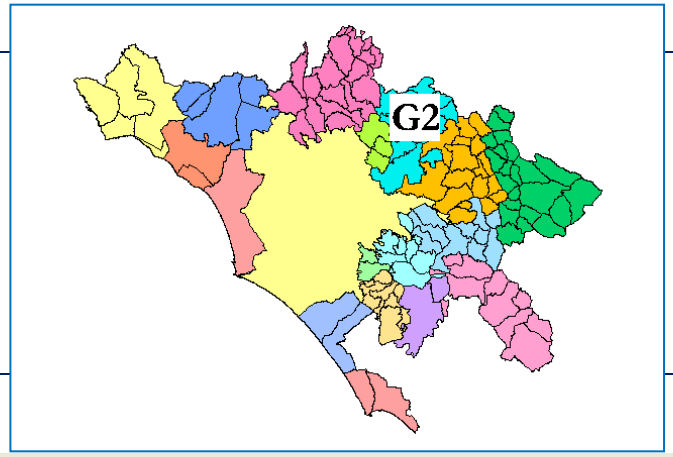

Guidonia Montecelio

FAMIGLIE E CONDIZIONI ABITATIVE			
Numero di famiglie in abitazione (2011)	30.396	Incidenza vedovi (M+F) anziani su popolazione anziana (01.01.14)	29,6
Numero di famiglie in altro tipo di alloggio (2011)	70	Famiglie con un solo componente (2011)	6.824
Numero medio di componenti per famiglia (2013)	2.57	Incidenza famiglie unipersonali (2011)	22,4
Indice di vecchiaia (01.01.2014)	87	Famiglie con 6 e oltre componenti (2011)	566
Indice di criticità sociale (01.01.2014)	11,2	Incidenza famiglie con 6 e oltre componenti (2011)	1,9
Incidenza Vedovi (M+F) su popolazione residente (01.01. 2014)	5,4	mq. per occupante in abitazioni occupate da persone residenti (2011)	33,8
INDICATORI ECONOMICI			
Incidenza redditi da 10.000 a 15.000 euro (2012)	13,9	Numero di PENSIONI/ASSEGNI SOCIALI (01.01.2014)	1.436
Incidenza redditi oltre 75.000 euro (2012)	1,5	Numero di pensioni Inps di INVALIDITA' CIVILE (01.01.2014)	4.388
Numero di pensioni Inps di VECCHIAIA (01.01.2014)	7.528	Numero di pensioni Inps in COMPLESSO (01.01.2014)	17.896
Numero di pensioni Inps di INVALIDITA' (01.01.2014)	1.307	Numero di Imprese attive (2011)	4.333
Numero di pensioni Inps per i SUPERSTITI (01.01.2014)	3.237	Numero medio di addetti nelle imprese attive (2011)	12.770
SICUREZZA			
N. incidenti stradali (2011)	264	Indice di delittuosità (2011)	301,1
N. delitti (2011)	2.537	Numero di Infortuni sul lavoro denunciati all'Inail (2013)	364



Jenne

ZONIZZAZIONI GEOGRAFICHE E AMMINISTRATIVE			
Superficie (kmq)	31,5	Distanza da Roma (Km)	86
Comunità Montana	X - "Aniene"	Centro per l'impiego	Subiaco
Unione di Comuni	-	Distretto Socio Sanitario	G4
Distretto scolastico	35	Sede ASL	-
INDICATORI DEMOGRAFICI			
Popolazione al Censimento 2011	398	Tasso di incremento naturale, % (2013)	-15,58
Residenti al 01.01.2014 (Istat-bilancio demografico)	377	Tasso di incremento migratorio, % (2013)	-26,0
Tasso di sviluppo della popolazione 2011-2013, %	-5,3	Tasso di incremento popolazione residente, % (2001-2011)	-19,9
Tasso di variazione popolazione residente, % (2013)	-4,07	Densità demografica (Res./Kmq) al 01.01.2014	12,0
STRANIERI RESIDENTI			
Incidenza residenti stranieri su popolazione residente (01.01.2014)	1,9	Stranieri anziani residenti al 1 gennaio 2014 (Classe d'età 66 anni e più)	0
Stranieri minori residenti al 1 gennaio 2014 (Classe d'età 0-17 anni)	1	Stranieri residenti al 1 gennaio 2014	7

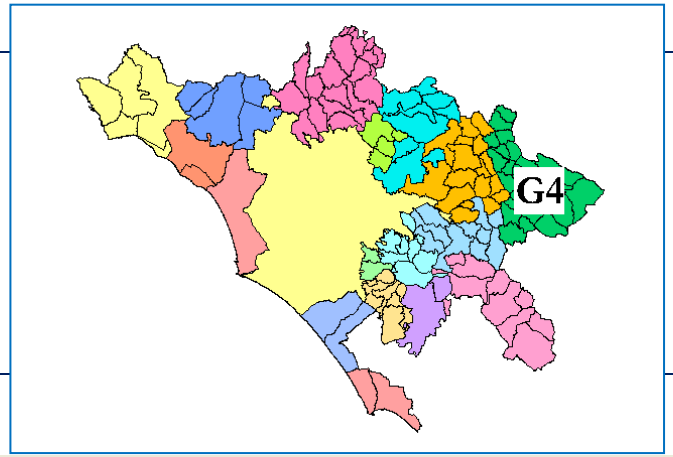



Jenne

FAMIGLIE E CONDIZIONI ABITATIVE			
Numero di famiglie in abitazione (2011)	200	Incidenza vedovi (M+F) anziani su popolazione anziana (01.01.14)	35,7
Numero di famiglie in altro tipo di alloggio (2011)	1	Famiglie con un solo componente (2011)	98
Numero medio di componenti per famiglia (2013)	1.94	Incidenza famiglie unipersonali (2011)	48,8
Indice di vecchiaia (01.01.2014)	586	Famiglie con 6 e oltre componenti (2011)	..
Indice di criticità sociale (01.01.2014)	29,5	Incidenza famiglie con 6 e oltre componenti (2011)	-
Incidenza Vedovi (M+F) su popolazione residente (01.01. 2014)	13,8	mq. per occupante in abitazioni occupate da persone residenti (2011)	40,62
INDICATORI ECONOMICI			
Incidenza redditi da 10.000 a 15.000 euro (2012)	20,6	Numero di PENSIONI/ASSEGNI SOCIALI (01.01.2014)	5
Incidenza redditi oltre 75.000 euro (2012)	0,0	Numero di pensioni Inps di INVALIDITA' CIVILE (01.01.2014)	53
Numero di pensioni Inps di VECCHIAIA (01.01.2014)	89	Numero di pensioni Inps in COMPLESSO (01.01.2014)	229
Numero di pensioni Inps di INVALIDITA' (01.01.2014)	30	Numero di Imprese attive (2011)	15
Numero di pensioni Inps per i SUPERSTITI (01.01.2014)	52	Numero medio di addetti nelle imprese attive (2011)	18
SICUREZZA			
N. incidenti stradali (2011)	2	Indice di delittuosità (2011)	271,9
N. delitti (2011)	11	Numero di Infortuni sul lavoro denunciati all'Inail (2013)	5

Labico

ZONIZZAZIONI GEOGRAFICHE E AMMINISTRATIVE			
Superficie (kmq)	11,8	Distanza da Roma (Km)	39
Comunità Montana	-	Centro per l'impiego	Colleferro
Unione di Comuni	-	Distretto Socio Sanitario	G6
Distretto scolastico	38	Sede ASL	-
INDICATORI DEMOGRAFICI			
Popolazione al Censimento 2011	5.979	Tasso di incremento naturale, % (2013)	5,49
Residenti al 01.01.2014 (Istat-bilancio demografico)	6.242	Tasso di incremento migratorio, % (2013)	8,7
Tasso di sviluppo della popolazione 2011-2013, %	4,4	Tasso di incremento popolazione residente, % (2001-2011)	60,1
Tasso di variazione popolazione residente, % (2013)	1,43	Densità demografica (Res./Kmq) al 01.01.2014	531,1
STRANIERI RESIDENTI			
Incidenza residenti stranieri su popolazione residente (01.01.2014)	10,0	Stranieri anziani residenti al 1 gennaio 2014 (Classe d'età 66 anni e più)	6
Stranieri minori residenti al 1 gennaio 2014 (Classe d'età 0-17 anni)	154	Stranieri residenti al 1 gennaio 2014	627

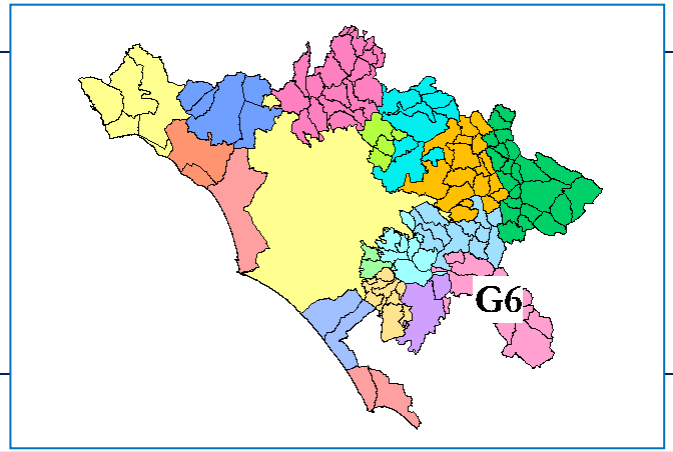

Labico

FAMIGLIE E CONDIZIONI ABITATIVE			
Numero di famiglie in abitazione (2011)	2.213	Incidenza vedovi (M+F) anziani su popolazione anziana (01.01.14)	29,3
Numero di famiglie in altro tipo di alloggio (2011)	1	Famiglie con un solo componente (2011)	515
Numero medio di componenti per famiglia (2013)	2.66	Incidenza famiglie unipersonali (2011)	23,2
Indice di vecchiaia (01.01.2014)	71	Famiglie con 6 e oltre componenti (2011)	49
Indice di criticità sociale (01.01.2014)	9,7	Incidenza famiglie con 6 e oltre componenti (2011)	2,2
Incidenza Vedovi (M+F) su popolazione residente (01.01. 2014)	4,7	mq. per occupante in abitazioni occupate da persone residenti (2011)	33,56
INDICATORI ECONOMICI			
Incidenza redditi da 10.000 a 15.000 euro (2012)	14,3	Numero di PENSIONI/ASSEGNI SOCIALI (01.01.2014)	67
Incidenza redditi oltre 75.000 euro (2012)	0,7	Numero di pensioni Inps di INVALIDITA' CIVILE (01.01.2014)	249
Numero di pensioni Inps di VECCHIAIA (01.01.2014)	467	Numero di pensioni Inps in COMPLESSO (01.01.2014)	1.109
Numero di pensioni Inps di INVALIDITA' (01.01.2014)	122	Numero di Imprese attive (2011)	263
Numero di pensioni Inps per i SUPERSTITI (01.01.2014)	204	Numero medio di addetti nelle imprese attive (2011)	756
SICUREZZA			
N. incidenti stradali (2011)	5	Indice di delittuosità (2011)	283,8
N. delitti (2011)	172	Numero di Infortuni sul lavoro denunciati all'Inail (2013)	23

Ladispoli

ZONIZZAZIONI GEOGRAFICHE E AMMINISTRATIVE			
Superficie (kmq)	26,0	Distanza da Roma (Km)	35
Comunità Montana	-	Centro per l'impiego	Cerveteri
Unione di Comuni	-	Distretto Socio Sanitario	F2
Distretto scolastico	30	Sede ASL	-
INDICATORI DEMOGRAFICI			
Popolazione al Censimento 2011	37.293	Tasso di incremento naturale, % (2013)	0,80
Residenti al 01.01.2014 (Istat-bilancio demografico)	39.963	Tasso di incremento migratorio, % (2013)	63,5
Tasso di sviluppo della popolazione 2011-2013, %	7,2	Tasso di incremento popolazione residente, % (2001-2011)	24,4
Tasso di variazione popolazione residente, % (2013)	6,64	Densità demografica (Res./Kmq) al 01.01.2014	1.539,9
STRANIERI RESIDENTI			
Incidenza residenti stranieri su popolazione residente (01.01.2014)	17,8	Stranieri anziani residenti al 1 gennaio 2014 (Classe d'età 66 anni e più)	127
Stranieri minori residenti al 1 gennaio 2014 (Classe d'età 0-17 anni)	1.502	Stranieri residenti al 1 gennaio 2014	7.115

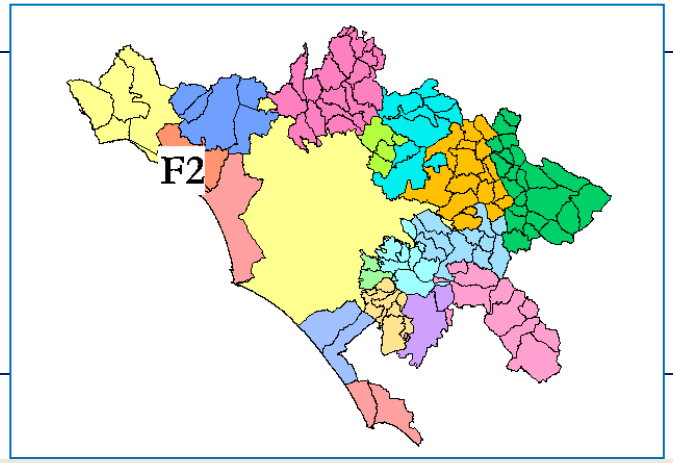

Ladispoli

FAMIGLIE E CONDIZIONI ABITATIVE			
Numero di famiglie in abitazione (2011)	15.807	Incidenza vedovi (M+F) anziani su popolazione anziana (01.01.14)	28,2
Numero di famiglie in altro tipo di alloggio (2011)	38	Famiglie con un solo componente (2011)	5.617
Numero medio di componenti per famiglia (2013)	2.12	Incidenza famiglie unipersonali (2011)	35,4
Indice di vecchiaia (01.01.2014)	96	Famiglie con 6 e oltre componenti (2011)	218
Indice di criticità sociale (01.01.2014)	11,6	Incidenza famiglie con 6 e oltre componenti (2011)	1,4
Incidenza Vedovi (M+F) su popolazione residente (01.01. 2014)	5,3	mq. per occupante in abitazioni occupate da persone residenti (2011)	34,08
INDICATORI ECONOMICI			
Incidenza redditi da 10.000 a 15.000 euro (2012)	13,7	Numero di PENSIONI/ASSEGNI SOCIALI (01.01.2014)	789
Incidenza redditi oltre 75.000 euro (2012)	1,0	Numero di pensioni Inps di INVALIDITA' CIVILE (01.01.2014)	1.734
Numero di pensioni Inps di VECCHIAIA (01.01.2014)	3.150	Numero di pensioni Inps in COMPLESSO (01.01.2014)	7.524
Numero di pensioni Inps di INVALIDITA' (01.01.2014)	460	Numero di Imprese attive (2011)	1.876
Numero di pensioni Inps per i SUPERSTITI (01.01.2014)	1.391	Numero medio di addetti nelle imprese attive (2011)	3.792
SICUREZZA			
N. incidenti stradali (2011)	130	Indice di delittuosità (2011)	452,0
N. delitti (2011)	1.862	Numero di Infortuni sul lavoro denunciati all'Inail (2013)	150

Lanuvio

ZONIZZAZIONI GEOGRAFICHE E AMMINISTRATIVE			
Superficie (kmq)	43,8	Distanza da Roma (Km)	34
Comunità Montana	-	Centro per l'impiego	Velletri
Unione di Comuni	-	Distretto Socio Sanitario	H2
Distretto scolastico	42	Sede ASL	-
INDICATORI DEMOGRAFICI			
Popolazione al Censimento 2011	13.006	Tasso di incremento naturale, % (2013)	3,60
Residenti al 01.01.2014 (Istat-bilancio demografico)	13.535	Tasso di incremento migratorio, % (2013)	24,3
Tasso di sviluppo della popolazione 2011-2013, %	4,1	Tasso di incremento popolazione residente, % (2001-2011)	30,1
Tasso di variazione popolazione residente, % (2013)	2,83	Densità demografica (Res./Kmq) al 01.01.2014	309,3
STRANIERI RESIDENTI			
Incidenza residenti stranieri su popolazione residente (01.01.2014)	9,6	Stranieri anziani residenti al 1 gennaio 2014 (Classe d'età 66 anni e più)	25
Stranieri minori residenti al 1 gennaio 2014 (Classe d'età 0-17 anni)	300	Stranieri residenti al 1 gennaio 2014	1.298

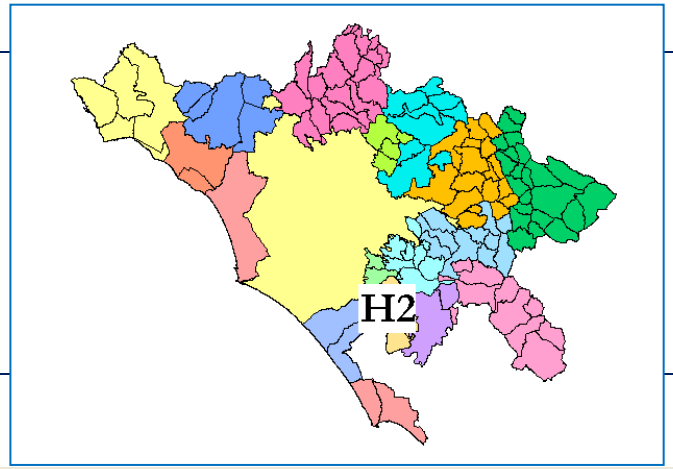

Lanuvio

FAMIGLIE E CONDIZIONI ABITATIVE			
Numero di famiglie in abitazione (2011)	4.822	Incidenza vedovi (M+F) anziani su popolazione anziana (01.01.14)	28,5
Numero di famiglie in altro tipo di alloggio (2011)	13	Famiglie con un solo componente (2011)	1.109
Numero medio di componenti per famiglia (2013)	2.62	Incidenza famiglie unipersonali (2011)	22,9
Indice di vecchiaia (01.01.2014)	84	Famiglie con 6 e oltre componenti (2011)	105
Indice di criticità sociale (01.01.2014)	11,2	Incidenza famiglie con 6 e oltre componenti (2011)	2,2
Incidenza Vedovi (M+F) su popolazione residente (01.01. 2014)	5,2	mq. per occupante in abitazioni occupate da persone residenti (2011)	35
INDICATORI ECONOMICI			
Incidenza redditi da 10.000 a 15.000 euro (2012)	15,9	Numero di PENSIONI/ASSEGNI SOCIALI (01.01.2014)	172
Incidenza redditi oltre 75.000 euro (2012)	0,9	Numero di pensioni Inps di INVALIDITA' CIVILE (01.01.2014)	813
Numero di pensioni Inps di VECCHIAIA (01.01.2014)	1.312	Numero di pensioni Inps in COMPLESSO (01.01.2014)	3.265
Numero di pensioni Inps di INVALIDITA' (01.01.2014)	430	Numero di Imprese attive (2011)	537
Numero di pensioni Inps per i SUPERSTITI (01.01.2014)	538	Numero medio di addetti nelle imprese attive (2011)	1.364
SICUREZZA			
N. incidenti stradali (2011)	50	Indice di delittuosità (2011)	329,9
N. delitti (2011)	436	Numero di Infortuni sul lavoro denunciati all'Inail (2013)	48

Lariano

ZONIZZAZIONI GEOGRAFICHE E AMMINISTRATIVE			
Superficie (kmq)	22,5	Distanza da Roma (Km)	38
Comunità Montana	-	Centro per l'impiego	Velletri
Unione di Comuni	-	Distretto Socio Sanitario	H5
Distretto scolastico	39	Sede ASL	-
INDICATORI DEMOGRAFICI			
Popolazione al Censimento 2011	12.893	Tasso di incremento naturale, % (2013)	2,86
Residenti al 01.01.2014 (Istat-bilancio demografico)	13.412	Tasso di incremento migratorio, % (2013)	19,5
Tasso di sviluppo della popolazione 2011-2013, %	4,0	Tasso di incremento popolazione residente, % (2001-2011)	24,5
Tasso di variazione popolazione residente, % (2013)	2,26	Densità demografica (Res./Kmq) al 01.01.2014	595,2
STRANIERI RESIDENTI			
Incidenza residenti stranieri su popolazione residente (01.01.2014)	6,2	Stranieri anziani residenti al 1 gennaio 2014 (Classe d'età 66 anni e più)	13
Stranieri minori residenti al 1 gennaio 2014 (Classe d'età 0-17 anni)	187	Stranieri residenti al 1 gennaio 2014	834

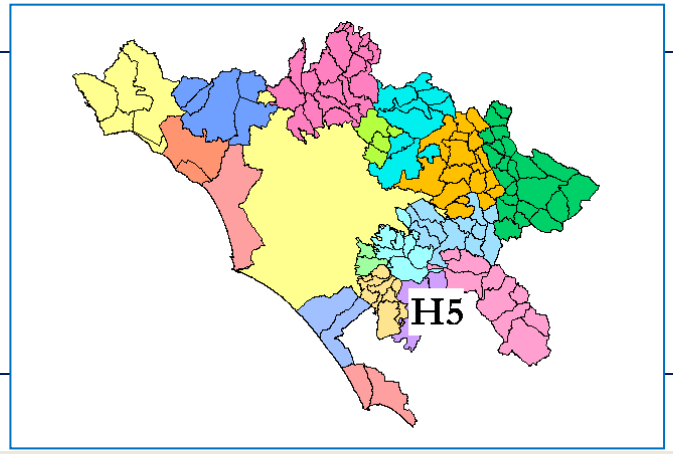

Lariano

FAMIGLIE E CONDIZIONI ABITATIVE			
Numero di famiglie in abitazione (2011)	4.576	Incidenza vedovi (M+F) anziani su popolazione anziana (01.01.14)	27,8
Numero di famiglie in altro tipo di alloggio (2011)	8	Famiglie con un solo componente (2011)	976
Numero medio di componenti per famiglia (2013)	2.74	Incidenza famiglie unipersonali (2011)	21,3
Indice di vecchiaia (01.01.2014)	90	Famiglie con 6 e oltre componenti (2011)	139
Indice di criticità sociale (01.01.2014)	12,0	Incidenza famiglie con 6 e oltre componenti (2011)	3,0
Incidenza Vedovi (M+F) su popolazione residente (01.01. 2014)	5,4	mq. per occupante in abitazioni occupate da persone residenti (2011)	37,81
INDICATORI ECONOMICI			
Incidenza redditi da 10.000 a 15.000 euro (2012)	14,3	Numero di PENSIONI/ASSEGNI SOCIALI (01.01.2014)	334
Incidenza redditi oltre 75.000 euro (2012)	1,1	Numero di pensioni Inps di INVALIDITA' CIVILE (01.01.2014)	915
Numero di pensioni Inps di VECCHIAIA (01.01.2014)	1.128	Numero di pensioni Inps in COMPLESSO (01.01.2014)	3.361
Numero di pensioni Inps di INVALIDITA' (01.01.2014)	453	Numero di Imprese attive (2011)	704
Numero di pensioni Inps per i SUPERSTITI (01.01.2014)	531	Numero medio di addetti nelle imprese attive (2011)	1.604
SICUREZZA			
N. incidenti stradali (2011)	24	Indice di delittuosità (2011)	247,2
N. delitti (2011)	324	Numero di Infortuni sul lavoro denunciati all'Inail (2013)	31

Licenza

ZONIZZAZIONI GEOGRAFICHE E AMMINISTRATIVE			
Superficie (kmq)	18,0	Distanza da Roma (Km)	54
Comunità Montana	X - "Aniene"	Centro per l'impiego	Tivoli
Unione di Comuni	"Valle Ustica"	Distretto Socio Sanitario	G3
Distretto scolastico	35	Sede ASL	-
INDICATORI DEMOGRAFICI			
Popolazione al Censimento 2011	1.012	Tasso di incremento naturale, % (2013)	-4,81
Residenti al 01.01.2014 (Istat-bilancio demografico)	1.049	Tasso di incremento migratorio, % (2013)	22,1
Tasso di sviluppo della popolazione 2011-2013, %	3,7	Tasso di incremento popolazione residente, % (2001-2011)	5,7
Tasso di variazione popolazione residente, % (2013)	1,75	Densità demografica (Res./Kmq) al 01.01.2014	58,3
STRANIERI RESIDENTI			
Incidenza residenti stranieri su popolazione residente (01.01.2014)	16,2	Stranieri anziani residenti al 1 gennaio 2014 (Classe d'età 66 anni e più)	1
Stranieri minori residenti al 1 gennaio 2014 (Classe d'età 0-17 anni)	35	Stranieri residenti al 1 gennaio 2014	170

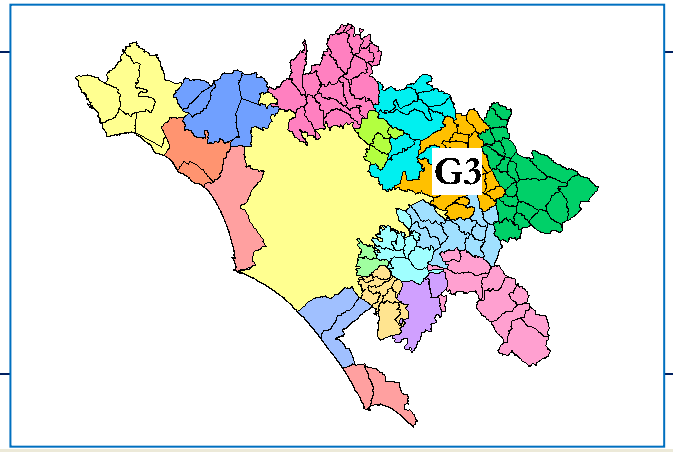

Licenza

FAMIGLIE E CONDIZIONI ABITATIVE			
Numero di famiglie in abitazione (2011)	471	Incidenza vedovi (M+F) anziani su popolazione anziana (01.01.14)	33,8
Numero di famiglie in altro tipo di alloggio (2011)	..	Famiglie con un solo componente (2011)	199
Numero medio di componenti per famiglia (2013)	2.13	Incidenza famiglie unipersonali (2011)	42,3
Indice di vecchiaia (01.01.2014)	163	Famiglie con 6 e oltre componenti (2011)	3
Indice di criticità sociale (01.01.2014)	24,7	Incidenza famiglie con 6 e oltre componenti (2011)	0,6
Incidenza Vedovi (M+F) su popolazione residente (01.01. 2014)	8,8	mq. per occupante in abitazioni occupate da persone residenti (2011)	35
INDICATORI ECONOMICI			
Incidenza redditi da 10.000 a 15.000 euro (2012)	13,1	Numero di PENSIONI/ASSEGNI SOCIALI (01.01.2014)	23
Incidenza redditi oltre 75.000 euro (2012)	0,0	Numero di pensioni Inps di INVALIDITA' CIVILE (01.01.2014)	81
Numero di pensioni Inps di VECCHIAIA (01.01.2014)	97	Numero di pensioni Inps in COMPLESSO (01.01.2014)	315
Numero di pensioni Inps di INVALIDITA' (01.01.2014)	50	Numero di Imprese attive (2011)	32
Numero di pensioni Inps per i SUPERSTITI (01.01.2014)	64	Numero medio di addetti nelle imprese attive (2011)	68
SICUREZZA			
N. incidenti stradali (2011)	2	Indice di delittuosità (2011)	272,0
N. delitti (2011)	28	Numero di Infortuni sul lavoro denunciati all'Inail (2013)	3

Magliano Romano

ZONIZZAZIONI GEOGRAFICHE E AMMINISTRATIVE			
Superficie (kmq)	20,5	Distanza da Roma (Km)	40
Comunità Montana	-	Centro per l'impiego	Monterotondo
Unione di Comuni	-	Distretto Socio Sanitario	F4
Distretto scolastico	31	Sede ASL	-
INDICATORI DEMOGRAFICI			
Popolazione al Censimento 2011	1.470	Tasso di incremento naturale, % (2013)	0,67
Residenti al 01.01.2014 (Istat-bilancio demografico)	1.512	Tasso di incremento migratorio, % (2013)	30,9
Tasso di sviluppo della popolazione 2011-2013, %	2,9	Tasso di incremento popolazione residente, % (2001-2011)	11,2
Tasso di variazione popolazione residente, % (2013)	3,21	Densità demografica (Res./Kmq) al 01.01.2014	73,7
STRANIERI RESIDENTI			
Incidenza residenti stranieri su popolazione residente (01.01.2014)	18,4	Stranieri anziani residenti al 1 gennaio 2014 (Classe d'età 66 anni e più)	3
Stranieri minori residenti al 1 gennaio 2014 (Classe d'età 0-17 anni)	54	Stranieri residenti al 1 gennaio 2014	278

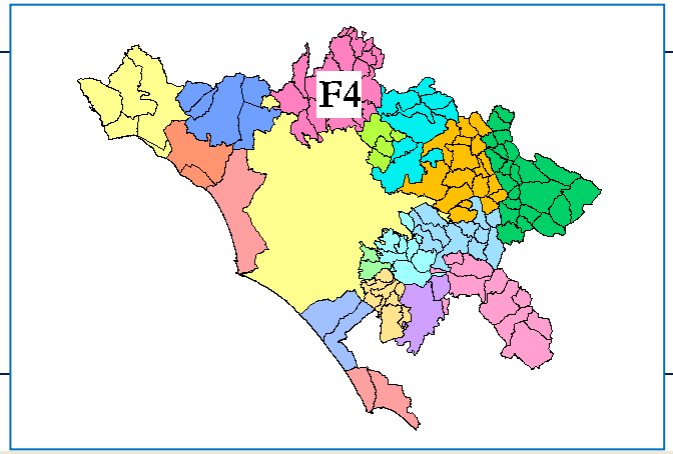

Magliano Romano

FAMIGLIE E CONDIZIONI ABITATIVE			
Numero di famiglie in abitazione (2011)	623	Incidenza vedovi (M+F) anziani su popolazione anziana (01.01.14)	31,2
Numero di famiglie in altro tipo di alloggio (2011)	..	Famiglie con un solo componente (2011)	203
Numero medio di componenti per famiglia (2013)	2.2	Incidenza famiglie unipersonali (2011)	32,5
Indice di vecchiaia (01.01.2014)	106	Famiglie con 6 e oltre componenti (2011)	1
Indice di criticità sociale (01.01.2014)	14,3	Incidenza famiglie con 6 e oltre componenti (2011)	0,2
Incidenza Vedovi (M+F) su popolazione residente (01.01. 2014)	6,3	mq. per occupante in abitazioni occupate da persone residenti (2011)	35,61
INDICATORI ECONOMICI			
Incidenza redditi da 10.000 a 15.000 euro (2012)	13,6	Numero di PENSIONI/ASSEGNI SOCIALI (01.01.2014)	17
Incidenza redditi oltre 75.000 euro (2012)	0,5	Numero di pensioni Inps di INVALIDITA' CIVILE (01.01.2014)	45
Numero di pensioni Inps di VECCHIAIA (01.01.2014)	109	Numero di pensioni Inps in COMPLESSO (01.01.2014)	283
Numero di pensioni Inps di INVALIDITA' (01.01.2014)	39	Numero di Imprese attive (2011)	42
Numero di pensioni Inps per i SUPERSTITI (01.01.2014)	73	Numero medio di addetti nelle imprese attive (2011)	51
SICUREZZA			
N. incidenti stradali (2011)	0	Indice di delittuosità (2011)	111,6
N. delitti (2011)	17	Numero di Infortuni sul lavoro denunciati all'Inail (2013)	4

Mandela

ZONIZZAZIONI GEOGRAFICHE E AMMINISTRATIVE			
Superficie (kmq)	13,7	Distanza da Roma (Km)	50
Comunità Montana	X - "Aniene"	Centro per l'impiego	Tivoli
Unione di Comuni	"Valle Ustica"	Distretto Socio Sanitario	G3
Distretto scolastico	35	Sede ASL	-
INDICATORI DEMOGRAFICI			
Popolazione al Censimento 2011	897	Tasso di incremento naturale, % (2013)	-3,23
Residenti al 01.01.2014 (Istat-bilancio demografico)	941	Tasso di incremento migratorio, % (2013)	30,2
Tasso di sviluppo della popolazione 2011-2013, %	4,9	Tasso di incremento popolazione residente, % (2001-2011)	16,3
Tasso di variazione popolazione residente, % (2013)	2,73	Densità demografica (Res./Kmq) al 01.01.2014	68,6
STRANIERI RESIDENTI			
Incidenza residenti stranieri su popolazione residente (01.01.2014)	8,8	Stranieri anziani residenti al 1 gennaio 2014 (Classe d'età 66 anni e più)	2
Stranieri minori residenti al 1 gennaio 2014 (Classe d'età 0-17 anni)	20	Stranieri residenti al 1 gennaio 2014	83

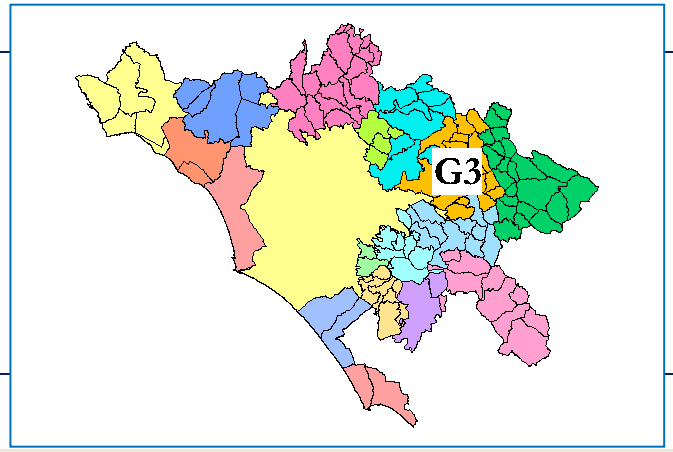

Mandela

FAMIGLIE E CONDIZIONI ABITATIVE			
Numero di famiglie in abitazione (2011)	373	Incidenza vedovi (M+F) anziani su popolazione anziana (01.01.14)	32,7
Numero di famiglie in altro tipo di alloggio (2011)	1	Famiglie con un solo componente (2011)	121
Numero medio di componenti per famiglia (2013)	2.39	Incidenza famiglie unipersonali (2011)	32,4
Indice di vecchiaia (01.01.2014)	120	Famiglie con 6 e oltre componenti (2011)	1
Indice di criticità sociale (01.01.2014)	14,6	Incidenza famiglie con 6 e oltre componenti (2011)	0,3
Incidenza Vedovi (M+F) su popolazione residente (01.01. 2014)	7,2	mq. per occupante in abitazioni occupate da persone residenti (2011)	39,15
INDICATORI ECONOMICI			
Incidenza redditi da 10.000 a 15.000 euro (2012)	16,6	Numero di PENSIONI/ASSEGNI SOCIALI (01.01.2014)	12
Incidenza redditi oltre 75.000 euro (2012)	0,7	Numero di pensioni Inps di INVALIDITA' CIVILE (01.01.2014)	40
Numero di pensioni Inps di VECCHIAIA (01.01.2014)	98	Numero di pensioni Inps in COMPLESSO (01.01.2014)	215
Numero di pensioni Inps di INVALIDITA' (01.01.2014)	17	Numero di Imprese attive (2011)	34
Numero di pensioni Inps per i SUPERSTITI (01.01.2014)	48	Numero medio di addetti nelle imprese attive (2011)	36
SICUREZZA			
N. incidenti stradali (2011)	2	Indice di delittuosità (2011)	137,5
N. delitti (2011)	13	Numero di Infortuni sul lavoro denunciati all'Inail (2013)	2

Manziana

ZONIZZAZIONI GEOGRAFICHE E AMMINISTRATIVE			
Superficie (kmq)	24,0	Distanza da Roma (Km)	48
Comunità Montana	-	Centro per l'impiego	Bracciano
Unione di Comuni	-	Distretto Socio Sanitario	F3
Distretto scolastico	30	Sede ASL	-
INDICATORI DEMOGRAFICI			
Popolazione al Censimento 2011	7.082	Tasso di incremento naturale, % (2013)	0,00
Residenti al 01.01.2014 (Istat-bilancio demografico)	7.542	Tasso di incremento migratorio, % (2013)	36,9
Tasso di sviluppo della popolazione 2011-2013, %	6,5	Tasso di incremento popolazione residente, % (2001-2011)	20,9
Tasso di variazione popolazione residente, % (2013)	3,76	Densità demografica (Res./Kmq) al 01.01.2014	314,3
STRANIERI RESIDENTI			
Incidenza residenti stranieri su popolazione residente (01.01.2014)	8,9	Stranieri anziani residenti al 1 gennaio 2014 (Classe d'età 66 anni e più)	22
Stranieri minori residenti al 1 gennaio 2014 (Classe d'età 0-17 anni)	134	Stranieri residenti al 1 gennaio 2014	675

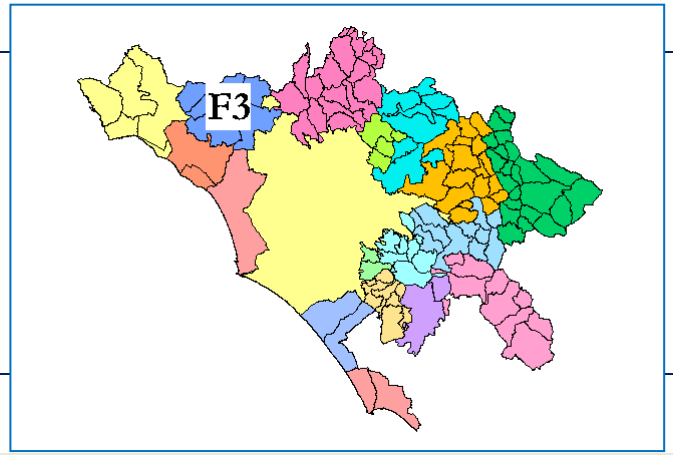

Manziana

FAMIGLIE E CONDIZIONI ABITATIVE			
Numero di famiglie in abitazione (2011)	2.992	Incidenza vedovi (M+F) anziani su popolazione anziana (01.01.14)	28,8
Numero di famiglie in altro tipo di alloggio (2011)	6	Famiglie con un solo componente (2011)	977
Numero medio di componenti per famiglia (2013)	2.29	Incidenza famiglie unipersonali (2011)	32,6
Indice di vecchiaia (01.01.2014)	138	Famiglie con 6 e oltre componenti (2011)	37
Indice di criticità sociale (01.01.2014)	14,3	Incidenza famiglie con 6 e oltre componenti (2011)	1,2
Incidenza Vedovi (M+F) su popolazione residente (01.01. 2014)	6,8	mq. per occupante in abitazioni occupate da persone residenti (2011)	43,67
INDICATORI ECONOMICI			
Incidenza redditi da 10.000 a 15.000 euro (2012)	11,3	Numero di PENSIONI/ASSEGNI SOCIALI (01.01.2014)	140
Incidenza redditi oltre 75.000 euro (2012)	2,4	Numero di pensioni Inps di INVALIDITA' CIVILE (01.01.2014)	356
Numero di pensioni Inps di VECCHIAIA (01.01.2014)	729	Numero di pensioni Inps in COMPLESSO (01.01.2014)	1.656
Numero di pensioni Inps di INVALIDITA' (01.01.2014)	108	Numero di Imprese attive (2011)	382
Numero di pensioni Inps per i SUPERSTITI (01.01.2014)	323	Numero medio di addetti nelle imprese attive (2011)	819
SICUREZZA			
N. incidenti stradali (2011)	14	Indice di delittuosità (2011)	431,7
N. delitti (2011)	303	Numero di Infortuni sul lavoro denunciati all'Inail (2013)	31

Marano Equo

ZONIZZAZIONI GEOGRAFICHE E AMMINISTRATIVE			
Superficie (kmq)	7,7	Distanza da Roma (Km)	63
Comunità Montana	X - "Aniene"	Centro per l'impiego	Subiaco
Unione di Comuni	-	Distretto Socio Sanitario	G4
Distretto scolastico	35	Sede ASL	-
INDICATORI DEMOGRAFICI			
Popolazione al Censimento 2011	786	Tasso di incremento naturale, % (2013)	-17,93
Residenti al 01.01.2014 (Istat-bilancio demografico)	781	Tasso di incremento migratorio, % (2013)	17,9
Tasso di sviluppo della popolazione 2011-2013, %	-0,6	Tasso di incremento popolazione residente, % (2001-2011)	2,3
Tasso di variazione popolazione residente, % (2013)	0,00	Densità demografica (Res./Kmq) al 01.01.2014	102,0
STRANIERI RESIDENTI			
Incidenza residenti stranieri su popolazione residente (01.01.2014)	5,2	Stranieri anziani residenti al 1 gennaio 2014 (Classe d'età 66 anni e più)	1
Stranieri minori residenti al 1 gennaio 2014 (Classe d'età 0-17 anni)	10	Stranieri residenti al 1 gennaio 2014	41

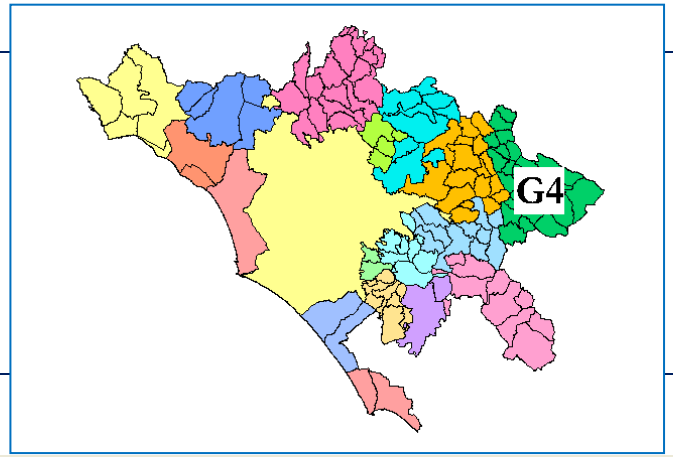

Marano Equo

FAMIGLIE E CONDIZIONI ABITATIVE			
Numero di famiglie in abitazione (2011)	366	Incidenza vedovi (M+F) anziani su popolazione anziana (01.01.14)	35,1
Numero di famiglie in altro tipo di alloggio (2011)	..	Famiglie con un solo componente (2011)	157
Numero medio di componenti per famiglia (2013)	1.98	Incidenza famiglie unipersonali (2011)	42,9
Indice di vecchiaia (01.01.2014)	227	Famiglie con 6 e oltre componenti (2011)	2
Indice di criticità sociale (01.01.2014)	19,9	Incidenza famiglie con 6 e oltre componenti (2011)	0,5
Incidenza Vedovi (M+F) su popolazione residente (01.01. 2014)	10,4	mq. per occupante in abitazioni occupate da persone residenti (2011)	40,52
INDICATORI ECONOMICI			
Incidenza redditi da 10.000 a 15.000 euro (2012)	13,1	Numero di PENSIONI/ASSEGNI SOCIALI (01.01.2014)	13
Incidenza redditi oltre 75.000 euro (2012)	0,0	Numero di pensioni Inps di INVALIDITA' CIVILE (01.01.2014)	63
Numero di pensioni Inps di VECCHIAIA (01.01.2014)	92	Numero di pensioni Inps in COMPLESSO (01.01.2014)	245
Numero di pensioni Inps di INVALIDITA' (01.01.2014)	27	Numero di Imprese attive (2011)	24
Numero di pensioni Inps per i SUPERSTITI (01.01.2014)	50	Numero medio di addetti nelle imprese attive (2011)	34
SICUREZZA			
N. incidenti stradali (2011)	0	Indice di delittuosità (2011)	217,3
N. delitti (2011)	18	Numero di Infortuni sul lavoro denunciati all'Inail (2013)	3

Marcellina

ZONIZZAZIONI GEOGRAFICHE E AMMINISTRATIVE			
Superficie (kmq)	15,4	Distanza da Roma (Km)	39
Comunità Montana	IX - "Monti Sabini"	Centro per l'impiego	Guidonia Montecelio
Unione di Comuni	"Lucretili Ernici"	Distretto Socio Sanitario	G2
Distretto scolastico	33	Sede ASL	-
INDICATORI DEMOGRAFICI			
Popolazione al Censimento 2011	6.901	Tasso di incremento naturale, % (2013)	2,76
Residenti al 01.01.2014 (Istat-bilancio demografico)	7.282	Tasso di incremento migratorio, % (2013)	8,8
Tasso di sviluppo della popolazione 2011-2013, %	5,5	Tasso di incremento popolazione residente, % (2001-2011)	25,3
Tasso di variazione popolazione residente, % (2013)	1,17	Densità demografica (Res./Kmq) al 01.01.2014	474,2
STRANIERI RESIDENTI			
Incidenza residenti stranieri su popolazione residente (01.01.2014)	19,7	Stranieri anziani residenti al 1 gennaio 2014 (Classe d'età 66 anni e più)	14
Stranieri minori residenti al 1 gennaio 2014 (Classe d'età 0-17 anni)	297	Stranieri residenti al 1 gennaio 2014	1.434

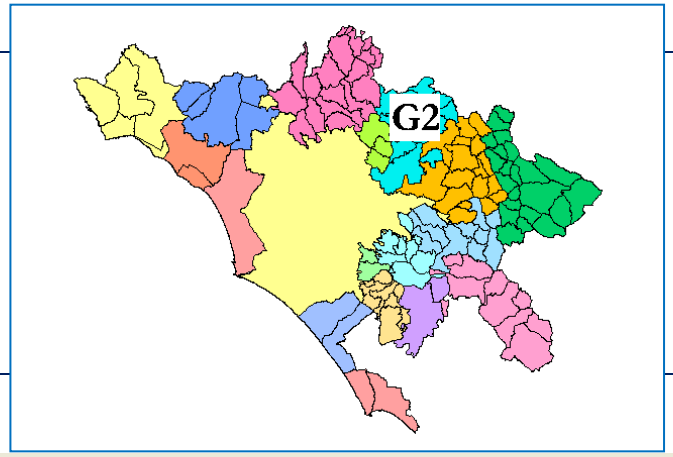

Marcellina

FAMIGLIE E CONDIZIONI ABITATIVE			
Numero di famiglie in abitazione (2011)	2.630	Incidenza vedovi (M+F) anziani su popolazione anziana (01.01.14)	35,4
Numero di famiglie in altro tipo di alloggio (2011)	6	Famiglie con un solo componente (2011)	623
Numero medio di componenti per famiglia (2013)	2.62	Incidenza famiglie unipersonali (2011)	23,6
Indice di vecchiaia (01.01.2014)	93	Famiglie con 6 e oltre componenti (2011)	35
Indice di criticità sociale (01.01.2014)	13,4	Incidenza famiglie con 6 e oltre componenti (2011)	1,3
Incidenza Vedovi (M+F) su popolazione residente (01.01. 2014)	6,2	mq. per occupante in abitazioni occupate da persone residenti (2011)	34,94
INDICATORI ECONOMICI			
Incidenza redditi da 10.000 a 15.000 euro (2012)	15,7	Numero di PENSIONI/ASSEGNI SOCIALI (01.01.2014)	141
Incidenza redditi oltre 75.000 euro (2012)	0,5	Numero di pensioni Inps di INVALIDITA' CIVILE (01.01.2014)	618
Numero di pensioni Inps di VECCHIAIA (01.01.2014)	686	Numero di pensioni Inps in COMPLESSO (01.01.2014)	2.088
Numero di pensioni Inps di INVALIDITA' (01.01.2014)	273	Numero di Imprese attive (2011)	235
Numero di pensioni Inps per i SUPERSTITI (01.01.2014)	370	Numero medio di addetti nelle imprese attive (2011)	449
SICUREZZA			
N. incidenti stradali (2011)	5	Indice di delittuosità (2011)	228,5
N. delitti (2011)	163	Numero di Infortuni sul lavoro denunciati all'Inail (2013)	18

Marino

ZONIZZAZIONI GEOGRAFICHE E AMMINISTRATIVE			
Superficie (kmq)	24,2	Distanza da Roma (Km)	24
Comunità Montana	XI - "Castelli Romani"	Centro per l'impiego	Marino
Unione di Comuni	-	Distretto Socio Sanitario	H3
Distretto scolastico	40	Sede ASL	-
INDICATORI DEMOGRAFICI			
Popolazione al Censimento 2011	38.245	Tasso di incremento naturale, % (2013)	1,88
Residenti al 01.01.2014 (Istat-bilancio demografico)	41.361	Tasso di incremento migratorio, % (2013)	49,5
Tasso di sviluppo della popolazione 2011-2013, %	8,1	Tasso di incremento popolazione residente, % (2001-2011)	16,9
Tasso di variazione popolazione residente, % (2013)	5,28	Densità demografica (Res./Kmq) al 01.01.2014	1.709,7
STRANIERI RESIDENTI			
Incidenza residenti stranieri su popolazione residente (01.01.2014)	8,5	Stranieri anziani residenti al 1 gennaio 2014 (Classe d'età 66 anni e più)	65
Stranieri minori residenti al 1 gennaio 2014 (Classe d'età 0-17 anni)	731	Stranieri residenti al 1 gennaio 2014	3.505

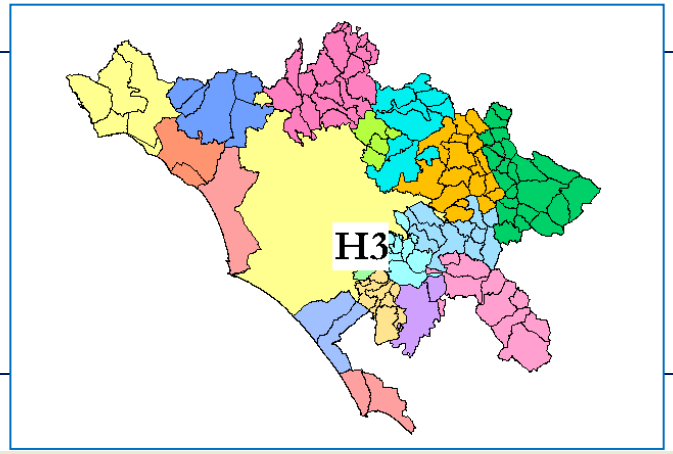

Marino

FAMIGLIE E CONDIZIONI ABITATIVE			
Numero di famiglie in abitazione (2011)	15.585	Incidenza vedovi (M+F) anziani su popolazione anziana (01.01.14)	28,9
Numero di famiglie in altro tipo di alloggio (2011)	29	Famiglie con un solo componente (2011)	4.826
Numero medio di componenti per famiglia (2013)	2.43	Incidenza famiglie unipersonali (2011)	30,8
Indice di vecchiaia (01.01.2014)	110	Famiglie con 6 e oltre componenti (2011)	199
Indice di criticità sociale (01.01.2014)	13,0	Incidenza famiglie con 6 e oltre componenti (2011)	1,3
Incidenza Vedovi (M+F) su popolazione residente (01.01. 2014)	5,9	mq. per occupante in abitazioni occupate da persone residenti (2011)	36,45
INDICATORI ECONOMICI			
Incidenza redditi da 10.000 a 15.000 euro (2012)	13,9	Numero di PENSIONI/ASSEGNI SOCIALI (01.01.2014)	723
Incidenza redditi oltre 75.000 euro (2012)	1,7	Numero di pensioni Inps di INVALIDITA' CIVILE (01.01.2014)	2.208
Numero di pensioni Inps di VECCHIAIA (01.01.2014)	4.451	Numero di pensioni Inps in COMPLESSO (01.01.2014)	10.229
Numero di pensioni Inps di INVALIDITA' (01.01.2014)	883	Numero di Imprese attive (2011)	2.388
Numero di pensioni Inps per i SUPERSTITI (01.01.2014)	1.964	Numero medio di addetti nelle imprese attive (2011)	5.096
SICUREZZA			
N. incidenti stradali (2011)	97	Indice di delittuosità (2011)	355,8
N. delitti (2011)	1.438	Numero di Infortuni sul lavoro denunciati all'Inail (2013)	120

Mazzano Romano

ZONIZZAZIONI GEOGRAFICHE E AMMINISTRATIVE			
Superficie (kmq)	29,1	Distanza da Roma (Km)	42
Comunità Montana	-	Centro per l'impiego	Monterotondo
Unione di Comuni	-	Distretto Socio Sanitario	F4
Distretto scolastico	31	Sede ASL	-
INDICATORI DEMOGRAFICI			
Popolazione al Censimento 2011	3.056	Tasso di incremento naturale, % (2013)	-3,78
Residenti al 01.01.2014 (Istat-bilancio demografico)	3.196	Tasso di incremento migratorio, % (2013)	16,7
Tasso di sviluppo della popolazione 2011-2013, %	4,6	Tasso di incremento popolazione residente, % (2001-2011)	20,5
Tasso di variazione popolazione residente, % (2013)	1,30	Densità demografica (Res./Kmq) al 01.01.2014	110,0
STRANIERI RESIDENTI			
Incidenza residenti stranieri su popolazione residente (01.01.2014)	13,0	Stranieri anziani residenti al 1 gennaio 2014 (Classe d'età 66 anni e più)	7
Stranieri minori residenti al 1 gennaio 2014 (Classe d'età 0-17 anni)	84	Stranieri residenti al 1 gennaio 2014	414

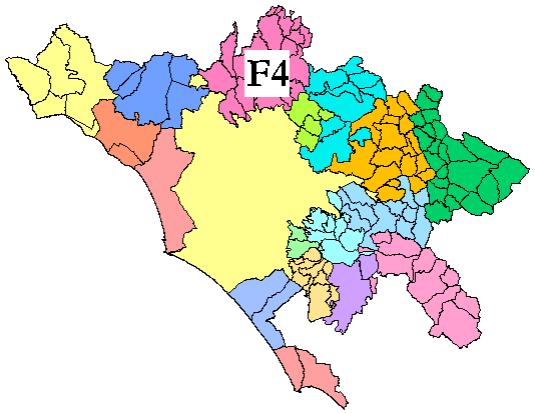

Mazzano Romano

FAMIGLIE E CONDIZIONI ABITATIVE			
Numero di famiglie in abitazione (2011)	1.352	Incidenza vedovi (M+F) anziani su popolazione anziana (01.01.14)	32,0
Numero di famiglie in altro tipo di alloggio (2011)	..	Famiglie con un solo componente (2011)	505
Numero medio di componenti per famiglia (2013)	2.27	Incidenza famiglie unipersonali (2011)	37,3
Indice di vecchiaia (01.01.2014)	125	Famiglie con 6 e oltre componenti (2011)	15
Indice di criticità sociale (01.01.2014)	16,3	Incidenza famiglie con 6 e oltre componenti (2011)	1,1
Incidenza Vedovi (M+F) su popolazione residente (01.01. 2014)	6,7	mq. per occupante in abitazioni occupate da persone residenti (2011)	42,53
INDICATORI ECONOMICI			
Incidenza redditi da 10.000 a 15.000 euro (2012)	15,3	Numero di PENSIONI/ASSEGNI SOCIALI (01.01.2014)	60
Incidenza redditi oltre 75.000 euro (2012)	1,2	Numero di pensioni Inps di INVALIDITA' CIVILE (01.01.2014)	127
Numero di pensioni Inps di VECCHIAIA (01.01.2014)	268	Numero di pensioni Inps in COMPLESSO (01.01.2014)	681
Numero di pensioni Inps di INVALIDITA' (01.01.2014)	80	Numero di Imprese attive (2011)	118
Numero di pensioni Inps per i SUPERSTITI (01.01.2014)	146	Numero medio di addetti nelle imprese attive (2011)	211
SICUREZZA			
N. incidenti stradali (2011)	3	Indice di delittuosità (2011)	245,6
N. delitti (2011)	76	Numero di Infortuni sul lavoro denunciati all'Inail (2013)	7

Mentana

ZONIZZAZIONI GEOGRAFICHE E AMMINISTRATIVE			
Superficie (kmq)	24,3	Distanza da Roma (Km)	23
Comunità Montana	-	Centro per l'impiego	Monterotondo
Unione di Comuni	-	Distretto Socio Sanitario	G1
Distretto scolastico	32	Sede ASL	-
INDICATORI DEMOGRAFICI			
Popolazione al Censimento 2011	20772	Tasso di incremento naturale, % (2013)	4,49
Residenti al 01.01.2014 (Istat-bilancio demografico)	22.453	Tasso di incremento migratorio, % (2013)	54,4
Tasso di sviluppo della popolazione 2011-2013, %	8,1	Tasso di incremento popolazione residente, % (2001-2011)	27,5
Tasso di variazione popolazione residente, % (2013)	6,07	Densità demografica (Res./Kmq) al 01.01.2014	925,2
STRANIERI RESIDENTI			
Incidenza residenti stranieri su popolazione residente (01.01.2014)	14,1	Stranieri anziani residenti al 1 gennaio 2014 (Classe d'età 66 anni e più)	56
Stranieri minori residenti al 1 gennaio 2014 (Classe d'età 0-17 anni)	721	Stranieri residenti al 1 gennaio 2014	3.171

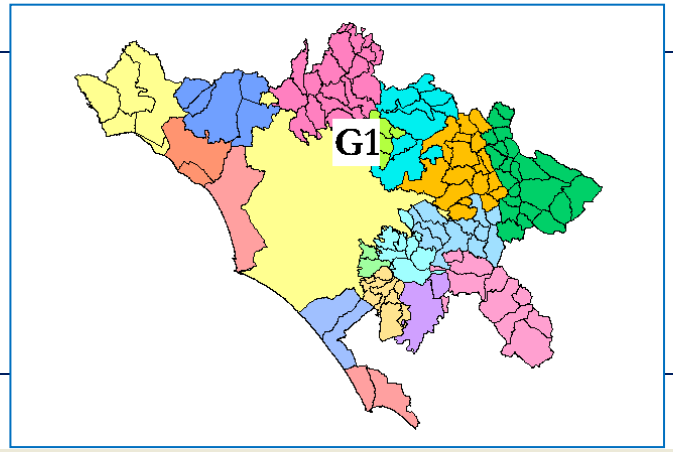

Mentana

FAMIGLIE E CONDIZIONI ABITATIVE			
Numero di famiglie in abitazione (2011)	8.048	Incidenza vedovi (M+F) anziani su popolazione anziana (01.01.14)	28,9
Numero di famiglie in altro tipo di alloggio (2011)	19	Famiglie con un solo componente (2011)	2.184
Numero medio di componenti per famiglia (2013)	2.5	Incidenza famiglie unipersonali (2011)	27,1
Indice di vecchiaia (01.01.2014)	86	Famiglie con 6 e oltre componenti (2011)	162
Indice di criticità sociale (01.01.2014)	11,1	Incidenza famiglie con 6 e oltre componenti (2011)	2,0
Incidenza Vedovi (M+F) su popolazione residente (01.01. 2014)	4,9	mq. per occupante in abitazioni occupate da persone residenti (2011)	33,29
INDICATORI ECONOMICI			
Incidenza redditi da 10.000 a 15.000 euro (2012)	14,1	Numero di PENSIONI/ASSEGNI SOCIALI (01.01.2014)	440
Incidenza redditi oltre 75.000 euro (2012)	1,0	Numero di pensioni Inps di INVALIDITA' CIVILE (01.01.2014)	1.272
Numero di pensioni Inps di VECCHIAIA (01.01.2014)	2.248	Numero di pensioni Inps in COMPLESSO (01.01.2014)	5.466
Numero di pensioni Inps di INVALIDITA' (01.01.2014)	546	Numero di Imprese attive (2011)	1.456
Numero di pensioni Inps per i SUPERSTITI (01.01.2014)	960	Numero medio di addetti nelle imprese attive (2011)	2.847
SICUREZZA			
N. incidenti stradali (2011)	36	Indice di delittuosità (2011)	340,6
N. delitti (2011)	743	Numero di Infortuni sul lavoro denunciati all'Inail (2013)	39

Monte Porzio Catone

ZONIZZAZIONI GEOGRAFICHE E AMMINISTRATIVE			
Superficie (kmq)	9,1	Distanza da Roma (Km)	25
Comunità Montana	XI - "Castelli Romani"	Centro per l'impiego	Frascati
Unione di Comuni	-	Distretto Socio Sanitario	H1
Distretto scolastico	37	Sede ASL	-
INDICATORI DEMOGRAFICI			
Popolazione al Censimento 2011	8.617	Tasso di incremento naturale, % (2013)	-1,50
Residenti al 01.01.2014 (Istat-bilancio demografico)	8.763	Tasso di incremento migratorio, % (2013)	22,4
Tasso di sviluppo della popolazione 2011-2013, %	1,7	Tasso di incremento popolazione residente, % (2001-2011)	4,8
Tasso di variazione popolazione residente, % (2013)	2,11	Densità demografica (Res./Kmq) al 01.01.2014	960,3
STRANIERI RESIDENTI			
Incidenza residenti stranieri su popolazione residente (01.01.2014)	5,2	Stranieri anziani residenti al 1 gennaio 2014 (Classe d'età 66 anni e più)	15
Stranieri minori residenti al 1 gennaio 2014 (Classe d'età 0-17 anni)	77	Stranieri residenti al 1 gennaio 2014	456

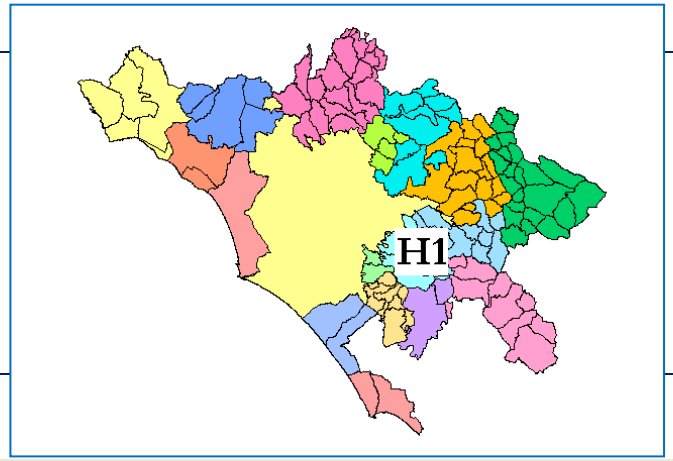

Monte Porzio Catone

FAMIGLIE E CONDIZIONI ABITATIVE			
Numero di famiglie in abitazione (2011)	3.296	Incidenza vedovi (M+F) anziani su popolazione anziana (01.01.14)	27,3
Numero di famiglie in altro tipo di alloggio (2011)	1	Famiglie con un solo componente (2011)	858
Numero medio di componenti per famiglia (2013)	2.5	Incidenza famiglie unipersonali (2011)	26,0
Indice di vecchiaia (01.01.2014)	128	Famiglie con 6 e oltre componenti (2011)	57
Indice di criticità sociale (01.01.2014)	13,9	Incidenza famiglie con 6 e oltre componenti (2011)	1,7
Incidenza Vedovi (M+F) su popolazione residente (01.01. 2014)	5,9	mq. per occupante in abitazioni occupate da persone residenti (2011)	38,2
INDICATORI ECONOMICI			
Incidenza redditi da 10.000 a 15.000 euro (2012)	13,0	Numero di PENSIONI/ASSEGNI SOCIALI (01.01.2014)	112
Incidenza redditi oltre 75.000 euro (2012)	4,0	Numero di pensioni Inps di INVALIDITA' CIVILE (01.01.2014)	403
Numero di pensioni Inps di VECCHIAIA (01.01.2014)	990	Numero di pensioni Inps in COMPLESSO (01.01.2014)	2.011
Numero di pensioni Inps di INVALIDITA' (01.01.2014)	144	Numero di Imprese attive (2011)	498
Numero di pensioni Inps per i SUPERSTITI (01.01.2014)	362	Numero medio di addetti nelle imprese attive (2011)	873
SICUREZZA			
N. incidenti stradali (2011)	8	Indice di delittuosità (2011)	163,4
N. delitti (2011)	147	Numero di Infortuni sul lavoro denunciati all'Inail (2013)	23

Montecompatri

ZONIZZAZIONI GEOGRAFICHE E AMMINISTRATIVE			
Superficie (kmq)	24,6	Distanza da Roma (Km)	28
Comunità Montana	XI - "Castelli Romani"	Centro per l'impiego	Frascati
Unione di Comuni	-	Distretto Socio Sanitario	H1
Distretto scolastico	37	Sede ASL	-
INDICATORI DEMOGRAFICI			
Popolazione al Censimento 2011	11.234	Tasso di incremento naturale, % (2013)	1,55
Residenti al 01.01.2014 (Istat-bilancio demografico)	11.733	Tasso di incremento migratorio, % (2013)	18,7
Tasso di sviluppo della popolazione 2011-2013, %	4,4	Tasso di incremento popolazione residente, % (2001-2011)	38,3
Tasso di variazione popolazione residente, % (2013)	2,04	Densità demografica (Res./Kmq) al 01.01.2014	477,5
STRANIERI RESIDENTI			
Incidenza residenti stranieri su popolazione residente (01.01.2014)	11,3	Stranieri anziani residenti al 1 gennaio 2014 (Classe d'età 66 anni e più)	24
Stranieri minori residenti al 1 gennaio 2014 (Classe d'età 0-17 anni)	296	Stranieri residenti al 1 gennaio 2014	1.328

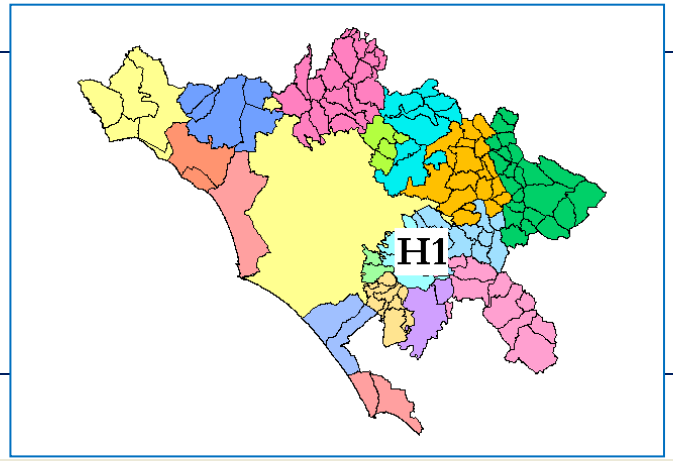

Montecompatri

FAMIGLIE E CONDIZIONI ABITATIVE			
Numero di famiglie in abitazione (2011)	4.618	Incidenza vedovi (M+F) anziani su popolazione anziana (01.01.14)	28,2
Numero di famiglie in altro tipo di alloggio (2011)	10	Famiglie con un solo componente (2011)	1.463
Numero medio di componenti per famiglia (2013)	2.38	Incidenza famiglie unipersonali (2011)	31,6
Indice di vecchiaia (01.01.2014)	89	Famiglie con 6 e oltre componenti (2011)	58
Indice di criticità sociale (01.01.2014)	12,6	Incidenza famiglie con 6 e oltre componenti (2011)	1,3
Incidenza Vedovi (M+F) su popolazione residente (01.01. 2014)	5,1	mq. per occupante in abitazioni occupate da persone residenti (2011)	35,07
INDICATORI ECONOMICI			
Incidenza redditi da 10.000 a 15.000 euro (2012)	14,3	Numero di PENSIONI/ASSEGNI SOCIALI (01.01.2014)	169
Incidenza redditi oltre 75.000 euro (2012)	1,3	Numero di pensioni Inps di INVALIDITA' CIVILE (01.01.2014)	547
Numero di pensioni Inps di VECCHIAIA (01.01.2014)	967	Numero di pensioni Inps in COMPLESSO (01.01.2014)	2.357
Numero di pensioni Inps di INVALIDITA' (01.01.2014)	221	Numero di Imprese attive (2011)	581
Numero di pensioni Inps per i SUPERSTITI (01.01.2014)	453	Numero medio di addetti nelle imprese attive (2011)	1.390
SICUREZZA			
N. incidenti stradali (2011)	9	Indice di delittuosità (2011)	273,1
N. delitti (2011)	294	Numero di Infortuni sul lavoro denunciati all'Inail (2013)	38

Monteflavio

ZONIZZAZIONI GEOGRAFICHE E AMMINISTRATIVE			
Superficie (kmq)	16,8	Distanza da Roma (Km)	56
Comunità Montana	IX - "Monti Sabini"	Centro per l'impiego	Monterotondo
Unione di Comuni	"Sabina Romana"	Distretto Socio Sanitario	G2
Distretto scolastico	33	Sede ASL	-
INDICATORI DEMOGRAFICI			
Popolazione al Censimento 2011	1.399	Tasso di incremento naturale, % (2013)	-7,25
Residenti al 01.01.2014 (Istat-bilancio demografico)	1.382	Tasso di incremento migratorio, % (2013)	12,3
Tasso di sviluppo della popolazione 2011-2013, %	-1,2	Tasso di incremento popolazione residente, % (2001-2011)	2,0
Tasso di variazione popolazione residente, % (2013)	0,51	Densità demografica (Res./Kmq) al 01.01.2014	82,1
STRANIERI RESIDENTI			
Incidenza residenti stranieri su popolazione residente (01.01.2014)	12,2	Stranieri anziani residenti al 1 gennaio 2014 (Classe d'età 66 anni e più)	2
Stranieri minori residenti al 1 gennaio 2014 (Classe d'età 0-17 anni)	39	Stranieri residenti al 1 gennaio 2014	168

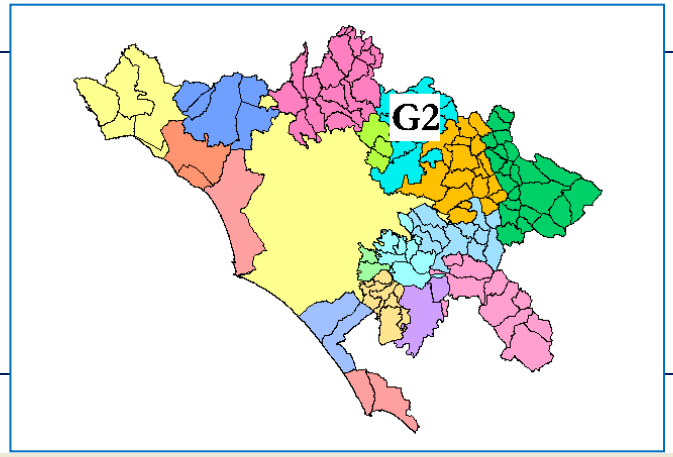

Monteflavio

FAMIGLIE E CONDIZIONI ABITATIVE			
Numero di famiglie in abitazione (2011)	589	Incidenza vedovi (M+F) anziani su popolazione anziana (01.01.14)	31,7
Numero di famiglie in altro tipo di alloggio (2011)	1	Famiglie con un solo componente (2011)	188
Numero medio di componenti per famiglia (2013)	2.31	Incidenza famiglie unipersonali (2011)	31,9
Indice di vecchiaia (01.01.2014)	196	Famiglie con 6 e oltre componenti (2011)	1
Indice di criticità sociale (01.01.2014)	19,0	Incidenza famiglie con 6 e oltre componenti (2011)	0,2
Incidenza Vedovi (M+F) su popolazione residente (01.01. 2014)	8,1	mq. per occupante in abitazioni occupate da persone residenti (2011)	39,18
INDICATORI ECONOMICI			
Incidenza redditi da 10.000 a 15.000 euro (2012)	18,2	Numero di PENSIONI/ASSEGNI SOCIALI (01.01.2014)	25
Incidenza redditi oltre 75.000 euro (2012)	0,4	Numero di pensioni Inps di INVALIDITA' CIVILE (01.01.2014)	193
Numero di pensioni Inps di VECCHIAIA (01.01.2014)	202	Numero di pensioni Inps in COMPLESSO (01.01.2014)	637
Numero di pensioni Inps di INVALIDITA' (01.01.2014)	117	Numero di Imprese attive (2011)	42
Numero di pensioni Inps per i SUPERSTITI (01.01.2014)	100	Numero medio di addetti nelle imprese attive (2011)	76
SICUREZZA			
N. incidenti stradali (2011)	0	Indice di delittuosità (2011)	98,7
N. delitti (2011)	14	Numero di Infortuni sul lavoro denunciati all'Inail (2013)	2

Montelanico

ZONIZZAZIONI GEOGRAFICHE E AMMINISTRATIVE			
Superficie (kmq)	35,1	Distanza da Roma (Km)	64
Comunità Montana	XIII - "Monti Lepini"	Centro per l'impiego	Colleferro
Unione di Comuni	-	Distretto Socio Sanitario	G6
Distretto scolastico	38	Sede ASL	-
INDICATORI DEMOGRAFICI			
Popolazione al Censimento 2011	2.152	Tasso di incremento naturale, % (2013)	-1,84
Residenti al 01.01.2014 (Istat-bilancio demografico)	2.164	Tasso di incremento migratorio, % (2013)	-5,1
Tasso di sviluppo della popolazione 2011-2013, %	0,6	Tasso di incremento popolazione residente, % (2001-2011)	12,1
Tasso di variazione popolazione residente, % (2013)	-0,69	Densità demografica (Res./Kmq) al 01.01.2014	61,6
STRANIERI RESIDENTI			
Incidenza residenti stranieri su popolazione residente (01.01.2014)	8,2	Stranieri anziani residenti al 1 gennaio 2014 (Classe d'età 66 anni e più)	4
Stranieri minori residenti al 1 gennaio 2014 (Classe d'età 0-17 anni)	49	Stranieri residenti al 1 gennaio 2014	178

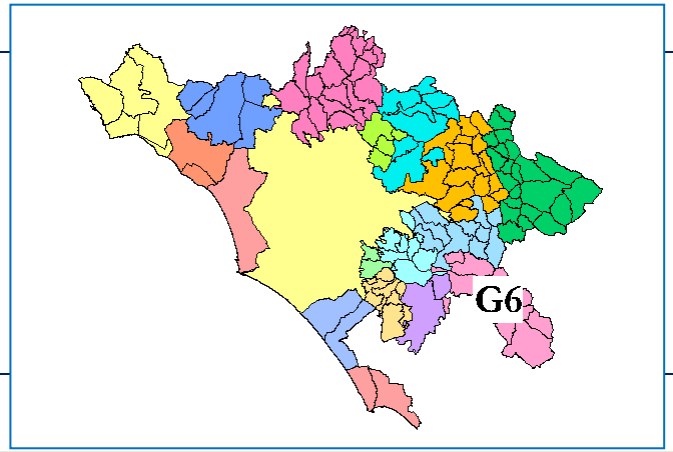

Montelanico

FAMIGLIE E CONDIZIONI ABITATIVE			
Numero di famiglie in abitazione (2011)	932	Incidenza vedovi (M+F) anziani su popolazione anziana (01.01.14)	34,6
Numero di famiglie in altro tipo di alloggio (2011)	2	Famiglie con un solo componente (2011)	334
Numero medio di componenti per famiglia (2013)	2.26	Incidenza famiglie unipersonali (2011)	35,8
Indice di vecchiaia (01.01.2014)	154	Famiglie con 6 e oltre componenti (2011)	5
Indice di criticità sociale (01.01.2014)	17,1	Incidenza famiglie con 6 e oltre componenti (2011)	0,5
Incidenza Vedovi (M+F) su popolazione residente (01.01. 2014)	8,2	mq. per occupante in abitazioni occupate da persone residenti (2011)	37,42
INDICATORI ECONOMICI			
Incidenza redditi da 10.000 a 15.000 euro (2012)	16,3	Numero di PENSIONI/ASSEGNI SOCIALI (01.01.2014)	33
Incidenza redditi oltre 75.000 euro (2012)	0,3	Numero di pensioni Inps di INVALIDITA' CIVILE (01.01.2014)	137
Numero di pensioni Inps di VECCHIAIA (01.01.2014)	246	Numero di pensioni Inps in COMPLESSO (01.01.2014)	615
Numero di pensioni Inps di INVALIDITA' (01.01.2014)	59	Numero di Imprese attive (2011)	79
Numero di pensioni Inps per i SUPERSTITI (01.01.2014)	140	Numero medio di addetti nelle imprese attive (2011)	151
SICUREZZA			
N. incidenti stradali (2011)	1	Indice di delittuosità (2011)	165,4
N. delitti (2011)	36	Numero di Infortuni sul lavoro denunciati all'Inail (2013)	11

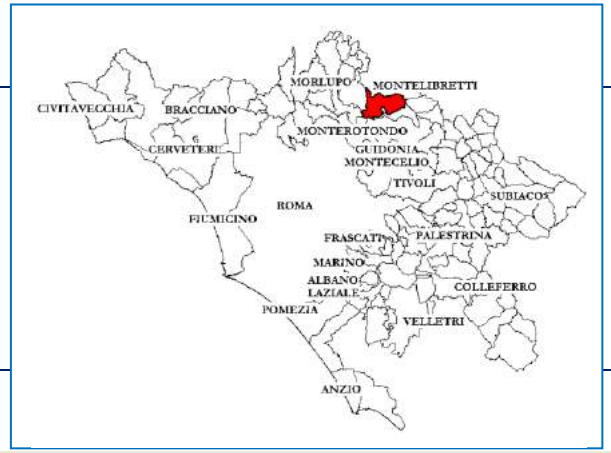

Montelibretti

ZONIZZAZIONI GEOGRAFICHE E AMMINISTRATIVE			
Superficie (kmq)	45,4	Distanza da Roma (Km)	46
Comunità Montana	-	Centro per l'impiego	Monterotondo
Unione di Comuni	-	Distretto Socio Sanitario	G2
Distretto scolastico	33	Sede ASL	-
INDICATORI DEMOGRAFICI			
Popolazione al Censimento 2011	5.213	Tasso di incremento naturale, % (2013)	-2,64
Residenti al 01.01.2014 (Istat-bilancio demografico)	5.316	Tasso di incremento migratorio, % (2013)	11,0
Tasso di sviluppo della popolazione 2011-2013, %	2,0	Tasso di incremento popolazione residente, % (2001-2011)	8,1
Tasso di variazione popolazione residente, % (2013)	0,83	Densità demografica (Res./Kmq) al 01.01.2014	117,0
STRANIERI RESIDENTI			
Incidenza residenti stranieri su popolazione residente (01.01.2014)	8,4	Stranieri anziani residenti al 1 gennaio 2014 (Classe d'età 66 anni e più)	7
Stranieri minori residenti al 1 gennaio 2014 (Classe d'età 0-17 anni)	94	Stranieri residenti al 1 gennaio 2014	448

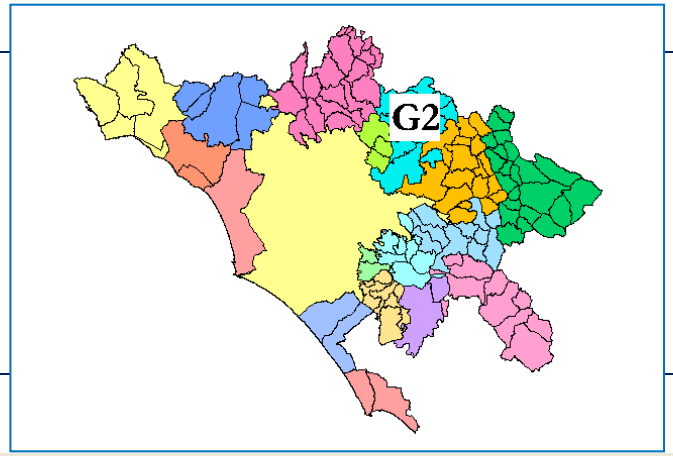

Montelibretti

FAMIGLIE E CONDIZIONI ABITATIVE			
Numero di famiglie in abitazione (2011)	2.149	Incidenza vedovi (M+F) anziani su popolazione anziana (01.01.14)	34,8
Numero di famiglie in altro tipo di alloggio (2011)	6	Famiglie con un solo componente (2011)	648
Numero medio di componenti per famiglia (2013)	2.38	Incidenza famiglie unipersonali (2011)	30,0
Indice di vecchiaia (01.01.2014)	155	Famiglie con 6 e oltre componenti (2011)	22
Indice di criticità sociale (01.01.2014)	11,7	Incidenza famiglie con 6 e oltre componenti (2011)	1,0
Incidenza Vedovi (M+F) su popolazione residente (01.01. 2014)	8,6	mq. per occupante in abitazioni occupate da persone residenti (2011)	40,05
INDICATORI ECONOMICI			
Incidenza redditi da 10.000 a 15.000 euro (2012)	16,3	Numero di PENSIONI/ASSEGNI SOCIALI (01.01.2014)	122
Incidenza redditi oltre 75.000 euro (2012)	0,8	Numero di pensioni Inps di INVALIDITA' CIVILE (01.01.2014)	419
Numero di pensioni Inps di VECCHIAIA (01.01.2014)	659	Numero di pensioni Inps in COMPLESSO (01.01.2014)	1.776
Numero di pensioni Inps di INVALIDITA' (01.01.2014)	243	Numero di Imprese attive (2011)	253
Numero di pensioni Inps per i SUPERSTITI (01.01.2014)	333	Numero medio di addetti nelle imprese attive (2011)	449
SICUREZZA			
N. incidenti stradali (2011)	14	Indice di delittuosità (2011)	288,1
N. delitti (2011)	149	Numero di Infortuni sul lavoro denunciati all'Inail (2013)	26

Monterotondo

ZONIZZAZIONI GEOGRAFICHE E AMMINISTRATIVE			
Superficie (kmq)	40,9	Distanza da Roma (Km)	26
Comunità Montana	-	Centro per l'impiego	Monterotondo
Unione di Comuni	-	Distretto Socio Sanitario	G1
Distretto scolastico	32	Sede ASL	-
INDICATORI DEMOGRAFICI			
Popolazione al Censimento 2011	39.502	Tasso di incremento naturale, % (2013)	2,87
Residenti al 01.01.2014 (Istat-bilancio demografico)	40.443	Tasso di incremento migratorio, % (2013)	16,1
Tasso di sviluppo della popolazione 2011-2013, %	2,4	Tasso di incremento popolazione residente, % (2001-2011)	14,9
Tasso di variazione popolazione residente, % (2013)	1,92	Densità demografica (Res./Kmq) al 01.01.2014	988,0
STRANIERI RESIDENTI			
Incidenza residenti stranieri su popolazione residente (01.01.2014)	11,5	Stranieri anziani residenti al 1 gennaio 2014 (Classe d'età 66 anni e più)	63
Stranieri minori residenti al 1 gennaio 2014 (Classe d'età 0-17 anni)	1.007	Stranieri residenti al 1 gennaio 2014	4.662

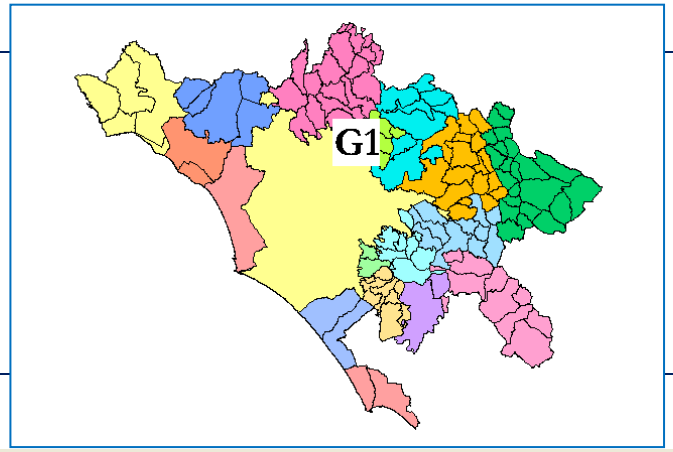

Monterotondo

FAMIGLIE E CONDIZIONI ABITATIVE			
Numero di famiglie in abitazione (2011)	16.475	Incidenza vedovi (M+F) anziani su popolazione anziana (01.01.14)	32,9
Numero di famiglie in altro tipo di alloggio (2011)	19	Famiglie con un solo componente (2011)	5.127
Numero medio di componenti per famiglia (2013)	2.31	Incidenza famiglie unipersonali (2011)	31,0
Indice di vecchiaia (01.01.2014)	100	Famiglie con 6 e oltre componenti (2011)	149
Indice di criticità sociale (01.01.2014)	12,5	Incidenza famiglie con 6 e oltre componenti (2011)	0,9
Incidenza Vedovi (M+F) su popolazione residente (01.01. 2014)	6,4	mq. per occupante in abitazioni occupate da persone residenti (2011)	34,45
INDICATORI ECONOMICI			
Incidenza redditi da 10.000 a 15.000 euro (2012)	14,2	Numero di PENSIONI/ASSEGNI SOCIALI (01.01.2014)	624
Incidenza redditi oltre 75.000 euro (2012)	1,3	Numero di pensioni Inps di INVALIDITA' CIVILE (01.01.2014)	2.065
Numero di pensioni Inps di VECCHIAIA (01.01.2014)	3.859	Numero di pensioni Inps in COMPLESSO (01.01.2014)	9.305
Numero di pensioni Inps di INVALIDITA' (01.01.2014)	810	Numero di Imprese attive (2011)	2.789
Numero di pensioni Inps per i SUPERSTITI (01.01.2014)	1.947	Numero medio di addetti nelle imprese attive (2011)	8.329
SICUREZZA			
N. incidenti stradali (2011)	132	Indice di delittuosità (2011)	258,0
N. delitti (2011)	1.029	Numero di Infortuni sul lavoro denunciati all'Inail (2013)	167

Montorio Romano

ZONIZZAZIONI GEOGRAFICHE E AMMINISTRATIVE			
Superficie (kmq)	23,4	Distanza da Roma (Km)	53
Comunità Montana	IX - "Monti Sabini"	Centro per l'impiego	Monterotondo
Unione di Comuni	"Sabina Romana"	Distretto Socio Sanitario	G2
Distretto scolastico	33	Sede ASL	-
INDICATORI DEMOGRAFICI			
Popolazione al Censimento 2011	2.035	Tasso di incremento naturale, % (2013)	-1,96
Residenti al 01.01.2014 (Istat-bilancio demografico)	2.043	Tasso di incremento migratorio, % (2013)	2,0
Tasso di sviluppo della popolazione 2011-2013, %	0,4	Tasso di incremento popolazione residente, % (2001-2011)	11,3
Tasso di variazione popolazione residente, % (2013)	0,00	Densità demografica (Res./Kmq) al 01.01.2014	87,3
STRANIERI RESIDENTI			
Incidenza residenti stranieri su popolazione residente (01.01.2014)	10,0	Stranieri anziani residenti al 1 gennaio 2014 (Classe d'età 66 anni e più)	4
Stranieri minori residenti al 1 gennaio 2014 (Classe d'età 0-17 anni)	39	Stranieri residenti al 1 gennaio 2014	204

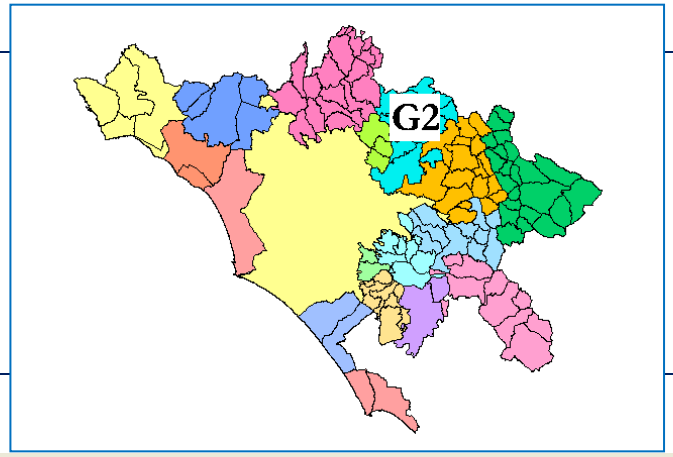

Montorio Romano

FAMIGLIE E CONDIZIONI ABITATIVE			
Numero di famiglie in abitazione (2011)	824	Incidenza vedovi (M+F) anziani su popolazione anziana (01.01.14)	40,9
Numero di famiglie in altro tipo di alloggio (2011)	3	Famiglie con un solo componente (2011)	252
Numero medio di componenti per famiglia (2013)	2.26	Incidenza famiglie unipersonali (2011)	30,4
Indice di vecchiaia (01.01.2014)	133	Famiglie con 6 e oltre componenti (2011)	5
Indice di criticità sociale (01.01.2014)	16,2	Incidenza famiglie con 6 e oltre componenti (2011)	0,6
Incidenza Vedovi (M+F) su popolazione residente (01.01. 2014)	8,5	mq. per occupante in abitazioni occupate da persone residenti (2011)	36,67
INDICATORI ECONOMICI			
Incidenza redditi da 10.000 a 15.000 euro (2012)	19,4	Numero di PENSIONI/ASSEGNI SOCIALI (01.01.2014)	37
Incidenza redditi oltre 75.000 euro (2012)	1,1	Numero di pensioni Inps di INVALIDITA' CIVILE (01.01.2014)	198
Numero di pensioni Inps di VECCHIAIA (01.01.2014)	241	Numero di pensioni Inps in COMPLESSO (01.01.2014)	747
Numero di pensioni Inps di INVALIDITA' (01.01.2014)	127	Numero di Imprese attive (2011)	60
Numero di pensioni Inps per i SUPERSTITI (01.01.2014)	144	Numero medio di addetti nelle imprese attive (2011)	90
SICUREZZA			
N. incidenti stradali (2011)	1	Indice di delittuosità (2011)	431,6
N. delitti (2011)	88	Numero di Infortuni sul lavoro denunciati all'Inail (2013)	6

Moricone

ZONIZZAZIONI GEOGRAFICHE E AMMINISTRATIVE			
Superficie (kmq)	19,6	Distanza da Roma (Km)	49
Comunità Montana	IX - "Monti Sabini"	Centro per l'impiego	Monterotondo
Unione di Comuni	-	Distretto Socio Sanitario	G2
Distretto scolastico	33	Sede ASL	-
INDICATORI DEMOGRAFICI			
Popolazione al Censimento 2011	2.683	Tasso di incremento naturale, % (2013)	0,74
Residenti al 01.01.2014 (Istat-bilancio demografico)	2.698	Tasso di incremento migratorio, % (2013)	-7,4
Tasso di sviluppo della popolazione 2011-2013, %	0,6	Tasso di incremento popolazione residente, % (2001-2011)	14,0
Tasso di variazione popolazione residente, % (2013)	-0,66	Densità demografica (Res./Kmq) al 01.01.2014	137,7
STRANIERI RESIDENTI			
Incidenza residenti stranieri su popolazione residente (01.01.2014)	10,9	Stranieri anziani residenti al 1 gennaio 2014 (Classe d'età 66 anni e più)	3
Stranieri minori residenti al 1 gennaio 2014 (Classe d'età 0-17 anni)	67	Stranieri residenti al 1 gennaio 2014	295

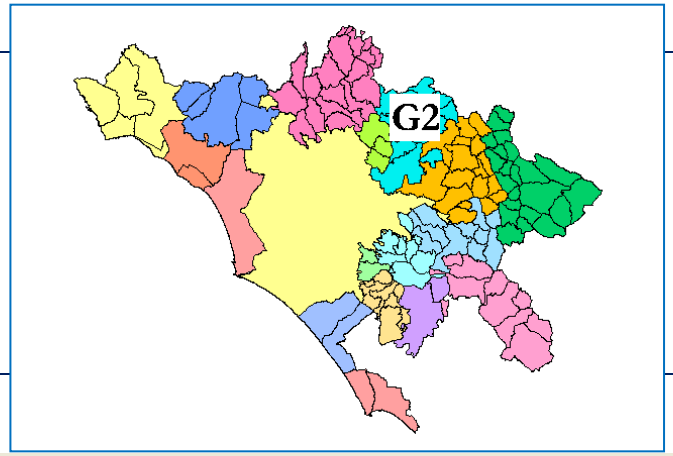

Moricone

FAMIGLIE E CONDIZIONI ABITATIVE			
Numero di famiglie in abitazione (2011)	1.080	Incidenza vedovi (M+F) anziani su popolazione anziana (01.01.14)	35,7
Numero di famiglie in altro tipo di alloggio (2011)	..	Famiglie con un solo componente (2011)	308
Numero medio di componenti per famiglia (2013)	2.43	Incidenza famiglie unipersonali (2011)	28,5
Indice di vecchiaia (01.01.2014)	136	Famiglie con 6 e oltre componenti (2011)	5
Indice di criticità sociale (01.01.2014)	17,6	Incidenza famiglie con 6 e oltre componenti (2011)	0,5
Incidenza Vedovi (M+F) su popolazione residente (01.01. 2014)	7,6	mq. per occupante in abitazioni occupate da persone residenti (2011)	37,58
INDICATORI ECONOMICI			
Incidenza redditi da 10.000 a 15.000 euro (2012)	15,4	Numero di PENSIONI/ASSEGNI SOCIALI (01.01.2014)	47
Incidenza redditi oltre 75.000 euro (2012)	0,4	Numero di pensioni Inps di INVALIDITA' CIVILE (01.01.2014)	261
Numero di pensioni Inps di VECCHIAIA (01.01.2014)	306	Numero di pensioni Inps in COMPLESSO (01.01.2014)	926
Numero di pensioni Inps di INVALIDITA' (01.01.2014)	140	Numero di Imprese attive (2011)	117
Numero di pensioni Inps per i SUPERSTITI (01.01.2014)	172	Numero medio di addetti nelle imprese attive (2011)	213
SICUREZZA			
N. incidenti stradali (2011)	31	Indice di delittuosità (2011)	232,9
N. delitti (2011)	64	Numero di Infortuni sul lavoro denunciati all'Inail (2013)	13

Morlupo

ZONIZZAZIONI GEOGRAFICHE E AMMINISTRATIVE			
Superficie (kmq)	24,1	Distanza da Roma (Km)	32
Comunità Montana	-	Centro per l'impiego	Morlupo
Unione di Comuni	-	Distretto Socio Sanitario	F4
Distretto scolastico	31	Sede ASL	-
INDICATORI DEMOGRAFICI			
Popolazione al Censimento 2011	8.122	Tasso di incremento naturale, % (2013)	0,83
Residenti al 01.01.2014 (Istat-bilancio demografico)	8.751	Tasso di incremento migratorio, % (2013)	62,5
Tasso di sviluppo della popolazione 2011-2013, %	7,7	Tasso di incremento popolazione residente, % (2001-2011)	22,1
Tasso di variazione popolazione residente, % (2013)	6,54	Densità demografica (Res./Kmq) al 01.01.2014	363,3
STRANIERI RESIDENTI			
Incidenza residenti stranieri su popolazione residente (01.01.2014)	14,5	Stranieri anziani residenti al 1 gennaio 2014 (Classe d'età 66 anni e più)	30
Stranieri minori residenti al 1 gennaio 2014 (Classe d'età 0-17 anni)	242	Stranieri residenti al 1 gennaio 2014	1.269

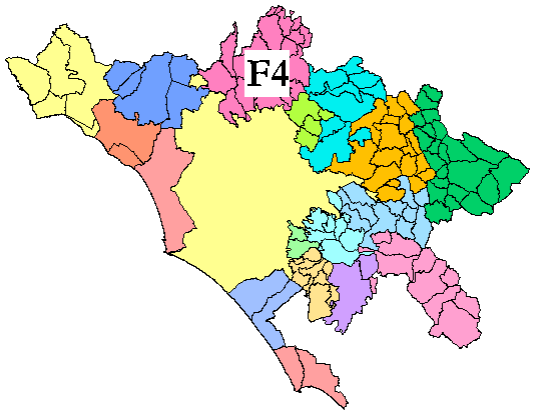

Morlupo

FAMIGLIE E CONDIZIONI ABITATIVE			
Numero di famiglie in abitazione (2011)	3.398	Incidenza vedovi (M+F) anziani su popolazione anziana (01.01.14)	30,3
Numero di famiglie in altro tipo di alloggio (2011)	4	Famiglie con un solo componente (2011)	1.104
Numero medio di componenti per famiglia (2013)	2.3	Incidenza famiglie unipersonali (2011)	32,4
Indice di vecchiaia (01.01.2014)	118	Famiglie con 6 e oltre componenti (2011)	32
Indice di criticità sociale (01.01.2014)	14,3	Incidenza famiglie con 6 e oltre componenti (2011)	0,9
Incidenza Vedovi (M+F) su popolazione residente (01.01. 2014)	6,3	mq. per occupante in abitazioni occupate da persone residenti (2011)	43,38
INDICATORI ECONOMICI			
Incidenza redditi da 10.000 a 15.000 euro (2012)	13,4	Numero di PENSIONI/ASSEGNI SOCIALI (01.01.2014)	143
Incidenza redditi oltre 75.000 euro (2012)	1,9	Numero di pensioni Inps di INVALIDITA' CIVILE (01.01.2014)	315
Numero di pensioni Inps di VECCHIAIA (01.01.2014)	848	Numero di pensioni Inps in COMPLESSO (01.01.2014)	1.894
Numero di pensioni Inps di INVALIDITA' (01.01.2014)	196	Numero di Imprese attive (2011)	492
Numero di pensioni Inps per i SUPERSTITI (01.01.2014)	392	Numero medio di addetti nelle imprese attive (2011)	1.051
SICUREZZA			
N. incidenti stradali (2011)	1	Indice di delittuosità (2011)	221,1
N. delitti (2011)	189	Numero di Infortuni sul lavoro denunciati all'Inail (2013)	21

Nazzano

ZONIZZAZIONI GEOGRAFICHE E AMMINISTRATIVE			
Superficie (kmq)	12,4	Distanza da Roma (Km)	47
Comunità Montana	-	Centro per l'impiego	Monterotondo
Unione di Comuni	"Valle del Tevere Soratte"	Distretto Socio Sanitario	F4
Distretto scolastico	31	Sede ASL	-
INDICATORI DEMOGRAFICI			
Popolazione al Censimento 2011	1.361	Tasso di incremento naturale, % (2013)	-1,40
Residenti al 01.01.2014 (Istat-bilancio demografico)	1.448	Tasso di incremento migratorio, % (2013)	23,0
Tasso di sviluppo della popolazione 2011-2013, %	6,4	Tasso di incremento popolazione residente, % (2001-2011)	8,8
Tasso di variazione popolazione residente, % (2013)	2,19	Densità demografica (Res./Kmq) al 01.01.2014	116,8
STRANIERI RESIDENTI			
Incidenza residenti stranieri su popolazione residente (01.01.2014)	11,3	Stranieri anziani residenti al 1 gennaio 2014 (Classe d'età 66 anni e più)	6
Stranieri minori residenti al 1 gennaio 2014 (Classe d'età 0-17 anni)	26	Stranieri residenti al 1 gennaio 2014	163

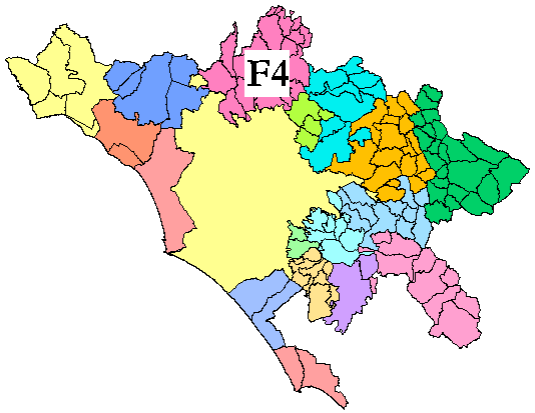

Nazzano

FAMIGLIE E CONDIZIONI ABITATIVE			
Numero di famiglie in abitazione (2011)	613	Incidenza vedovi (M+F) anziani su popolazione anziana (01.01.14)	30,0
Numero di famiglie in altro tipo di alloggio (2011)	..	Famiglie con un solo componente (2011)	215
Numero medio di componenti per famiglia (2013)	2.26	Incidenza famiglie unipersonali (2011)	35,1
Indice di vecchiaia (01.01.2014)	155	Famiglie con 6 e oltre componenti (2011)	2
Indice di criticità sociale (01.01.2014)	16,0	Incidenza famiglie con 6 e oltre componenti (2011)	0,3
Incidenza Vedovi (M+F) su popolazione residente (01.01. 2014)	7,5	mq. per occupante in abitazioni occupate da persone residenti (2011)	42,05
INDICATORI ECONOMICI			
Incidenza redditi da 10.000 a 15.000 euro (2012)	17,3	Numero di PENSIONI/ASSEGNI SOCIALI (01.01.2014)	1.139
Incidenza redditi oltre 75.000 euro (2012)	1,8	Numero di pensioni Inps di INVALIDITA' CIVILE (01.01.2014)	2.358
Numero di pensioni Inps di VECCHIAIA (01.01.2014)	4.202	Numero di pensioni Inps in COMPLESSO (01.01.2014)	10.528
Numero di pensioni Inps di INVALIDITA' (01.01.2014)	820	Numero di Imprese attive (2011)	70
Numero di pensioni Inps per i SUPERSTITI (01.01.2014)	2.009	Numero medio di addetti nelle imprese attive (2011)	153
SICUREZZA			
N. incidenti stradali (2011)	6	Indice di delittuosità (2011)	594,0
N. delitti (2011)	82	Numero di Infortuni sul lavoro denunciati all'Inail (2013)	1

Nemi

ZONIZZAZIONI GEOGRAFICHE E AMMINISTRATIVE			
Superficie (kmq)	7,3	Distanza da Roma (Km)	40
Comunità Montana	-	Centro per l'impiego	Albano Laziale
Unione di Comuni	-	Distretto Socio Sanitario	H2
Distretto scolastico	42	Sede ASL	-
INDICATORI DEMOGRAFICI			
Popolazione al Censimento 2011	1.925	Tasso di incremento naturale, % (2013)	-4,11
Residenti al 01.01.2014 (Istat-bilancio demografico)	1.967	Tasso di incremento migratorio, % (2013)	23,6
Tasso di sviluppo della popolazione 2011-2013, %	2,2	Tasso di incremento popolazione residente, % (2001-2011)	12,0
Tasso di variazione popolazione residente, % (2013)	1,97	Densità demografica (Res./Kmq) al 01.01.2014	268,5
STRANIERI RESIDENTI			
Incidenza residenti stranieri su popolazione residente (01.01.2014)	11,5	Stranieri anziani residenti al 1 gennaio 2014 (Classe d'età 66 anni e più)	11
Stranieri minori residenti al 1 gennaio 2014 (Classe d'età 0-17 anni)	45	Stranieri residenti al 1 gennaio 2014	227

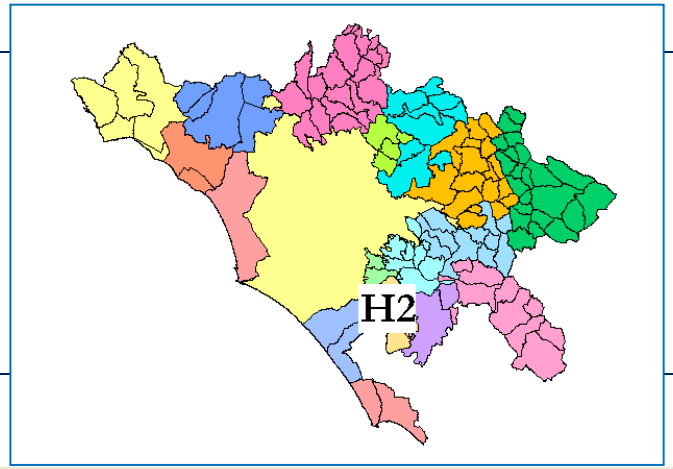

Nemi

FAMIGLIE E CONDIZIONI ABITATIVE			
Numero di famiglie in abitazione (2011)	735	Incidenza vedovi (M+F) anziani su popolazione anziana (01.01.14)	29,0
Numero di famiglie in altro tipo di alloggio (2011)	5	Famiglie con un solo componente (2011)	210
Numero medio di componenti per famiglia (2013)	2.31	Incidenza famiglie unipersonali (2011)	28,2
Indice di vecchiaia (01.01.2014)	121	Famiglie con 6 e oltre componenti (2011)	14
Indice di criticità sociale (01.01.2014)	19,0	Incidenza famiglie con 6 e oltre componenti (2011)	1,9
Incidenza Vedovi (M+F) su popolazione residente (01.01. 2014)	6,8	mq. per occupante in abitazioni occupate da persone residenti (2011)	39,84
INDICATORI ECONOMICI			
Incidenza redditi da 10.000 a 15.000 euro (2012)	14,1	Numero di PENSIONI/ASSEGNI SOCIALI (01.01.2014)	21
Incidenza redditi oltre 75.000 euro (2012)	3,7	Numero di pensioni Inps di INVALIDITA' CIVILE (01.01.2014)	52
Numero di pensioni Inps di VECCHIAIA (01.01.2014)	150	Numero di pensioni Inps in COMPLESSO (01.01.2014)	316
Numero di pensioni Inps di INVALIDITA' (01.01.2014)	27	Numero di Imprese attive (2011)	114
Numero di pensioni Inps per i SUPERSTITI (01.01.2014)	66	Numero medio di addetti nelle imprese attive (2011)	612
SICUREZZA			
N. incidenti stradali (2011)	4	Indice di delittuosità (2011)	515,3
N. delitti (2011)	105	Numero di Infortuni sul lavoro denunciati all'Inail (2013)	73

Nerola

ZONIZZAZIONI GEOGRAFICHE E AMMINISTRATIVE			
Superficie (kmq)	17,1	Distanza da Roma (Km)	42
Comunità Montana	IX - "Monti Sabini"	Centro per l'impiego	Monterotondo
Unione di Comuni	"Sabina Romana"	Distretto Socio Sanitario	G2
Distretto scolastico	33	Sede ASL	-
INDICATORI DEMOGRAFICI			
Popolazione al Censimento 2011	1.821	Tasso di incremento naturale, % (2013)	-0,52
Residenti al 01.01.2014 (Istat-bilancio demografico)	1.926	Tasso di incremento migratorio, % (2013)	21,5
Tasso di sviluppo della popolazione 2011-2013, %	5,8	Tasso di incremento popolazione residente, % (2001-2011)	28,3
Tasso di variazione popolazione residente, % (2013)	2,12	Densità demografica (Res./Kmq) al 01.01.2014	112,7
STRANIERI RESIDENTI			
Incidenza residenti stranieri su popolazione residente (01.01.2014)	9,6	Stranieri anziani residenti al 1 gennaio 2014 (Classe d'età 66 anni e più)	2
Stranieri minori residenti al 1 gennaio 2014 (Classe d'età 0-17 anni)	38	Stranieri residenti al 1 gennaio 2014	184

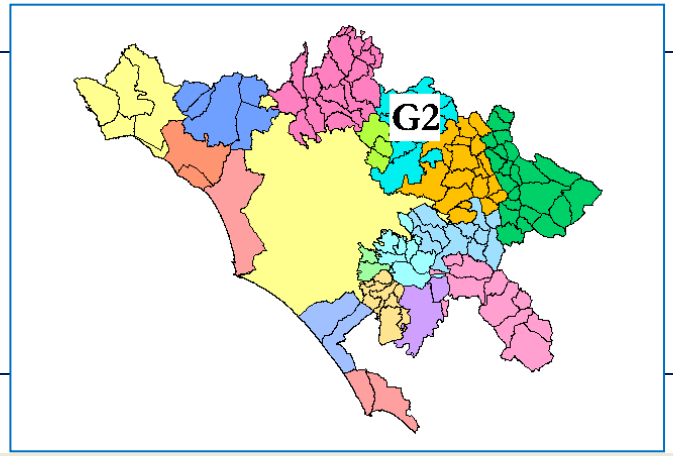

Nerola

FAMIGLIE E CONDIZIONI ABITATIVE			
Numero di famiglie in abitazione (2011)	784	Incidenza vedovi (M+F) anziani su popolazione anziana (01.01.14)	34,5
Numero di famiglie in altro tipo di alloggio (2011)	1	Famiglie con un solo componente (2011)	289
Numero medio di componenti per famiglia (2013)	2.26	Incidenza famiglie unipersonali (2011)	36,8
Indice di vecchiaia (01.01.2014)	130	Famiglie con 6 e oltre componenti (2011)	5
Indice di criticità sociale (01.01.2014)	20,9	Incidenza famiglie con 6 e oltre componenti (2011)	0,6
Incidenza Vedovi (M+F) su popolazione residente (01.01. 2014)	7,8	mq. per occupante in abitazioni occupate da persone residenti (2011)	43,32
INDICATORI ECONOMICI			
Incidenza redditi da 10.000 a 15.000 euro (2012)	14,4	Numero di PENSIONI/ASSEGNI SOCIALI (01.01.2014)	37
Incidenza redditi oltre 75.000 euro (2012)	0,8	Numero di pensioni Inps di INVALIDITA' CIVILE (01.01.2014)	113
Numero di pensioni Inps di VECCHIAIA (01.01.2014)	250	Numero di pensioni Inps in COMPLESSO (01.01.2014)	554
Numero di pensioni Inps di INVALIDITA' (01.01.2014)	48	Numero di Imprese attive (2011)	94
Numero di pensioni Inps per i SUPERSTITI (01.01.2014)	106	Numero medio di addetti nelle imprese attive (2011)	144
SICUREZZA			
N. incidenti stradali (2011)	7	Indice di delittuosità (2011)	321,8
N. delitti (2011)	59	Numero di Infortuni sul lavoro denunciati all'Inail (2013)	12

Nettuno

ZONIZZAZIONI GEOGRAFICHE E AMMINISTRATIVE			
Superficie (kmq)	71,6	Distanza da Roma (Km)	60
Comunità Montana	-	Centro per l'impiego	Anzio
Unione di Comuni	-	Distretto Socio Sanitario	H6
Distretto scolastico	43	Sede ASL	-
INDICATORI DEMOGRAFICI			
Popolazione al Censimento 2011	45.460	Tasso di incremento naturale, % (2013)	0,28
Residenti al 01.01.2014 (Istat-bilancio demografico)	48.389	Tasso di incremento migratorio, % (2013)	54,1
Tasso di sviluppo della popolazione 2011-2013, %	6,4	Tasso di incremento popolazione residente, % (2001-2011)	26,0
Tasso di variazione popolazione residente, % (2013)	5,59	Densità demografica (Res./Kmq) al 01.01.2014	675,4
STRANIERI RESIDENTI			
Incidenza residenti stranieri su popolazione residente (01.01.2014)	8,4	Stranieri anziani residenti al 1 gennaio 2014 (Classe d'età 66 anni e più)	94
Stranieri minori residenti al 1 gennaio 2014 (Classe d'età 0-17 anni)	769	Stranieri residenti al 1 gennaio 2014	4.064

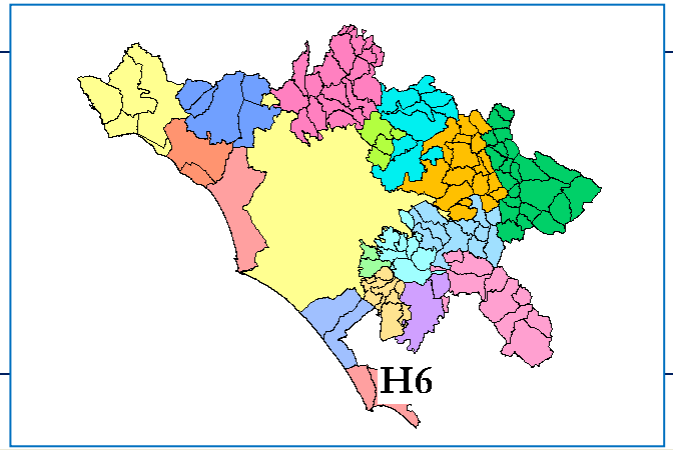

Nettuno

FAMIGLIE E CONDIZIONI ABITATIVE			
Numero di famiglie in abitazione (2011)	18.377	Incidenza vedovi (M+F) anziani su popolazione anziana (01.01.14)	30,3
Numero di famiglie in altro tipo di alloggio (2011)	57	Famiglie con un solo componente (2011)	5.838
Numero medio di componenti per famiglia (2013)	2.29	Incidenza famiglie unipersonali (2011)	31,6
Indice di vecchiaia (01.01.2014)	123	Famiglie con 6 e oltre componenti (2011)	327
Indice di criticità sociale (01.01.2014)	12,6	Incidenza famiglie con 6 e oltre componenti (2011)	1,8
Incidenza Vedovi (M+F) su popolazione residente (01.01. 2014)	6,5	mq. per occupante in abitazioni occupate da persone residenti (2011)	34,61
INDICATORI ECONOMICI			
Incidenza redditi da 10.000 a 15.000 euro (2012)	14,2	Numero di PENSIONI/ASSEGNI SOCIALI (01.01.2014)	32
Incidenza redditi oltre 75.000 euro (2012)	1,1	Numero di pensioni Inps di INVALIDITA' CIVILE (01.01.2014)	120
Numero di pensioni Inps di VECCHIAIA (01.01.2014)	255	Numero di pensioni Inps in COMPLESSO (01.01.2014)	605
Numero di pensioni Inps di INVALIDITA' (01.01.2014)	76	Numero di Imprese attive (2011)	2.404
Numero di pensioni Inps per i SUPERSTITI (01.01.2014)	122	Numero medio di addetti nelle imprese attive (2011)	5.424
SICUREZZA			
N. incidenti stradali (2011)	126	Indice di delittuosità (2011)	434,6
N. delitti (2011)	2.064	Numero di Infortuni sul lavoro denunciati all'Inail (2013)	189

Olevano Romano

ZONIZZAZIONI GEOGRAFICHE E AMMINISTRATIVE			
Superficie (kmq)	26,2	Distanza da Roma (Km)	57
Comunità Montana	X - "Aniene"	Centro per l'impiego	Palestrina
Unione di Comuni	Alta Valle del Sacco	Distretto Socio Sanitario	G4
Distretto scolastico	35	Sede ASL	-
INDICATORI DEMOGRAFICI			
Popolazione al Censimento 2011	6.742	Tasso di incremento naturale, % (2013)	-4,47
Residenti al 01.01.2014 (Istat-bilancio demografico)	6.729	Tasso di incremento migratorio, % (2013)	10,6
Tasso di sviluppo della popolazione 2011-2013, %	-0,2	Tasso di incremento popolazione residente, % (2001-2011)	6,1
Tasso di variazione popolazione residente, % (2013)	0,61	Densità demografica (Res./Kmq) al 01.01.2014	257,2
STRANIERI RESIDENTI			
Incidenza residenti stranieri su popolazione residente (01.01.2014)	8,4	Stranieri anziani residenti al 1 gennaio 2014 (Classe d'età 66 anni e più)	5
Stranieri minori residenti al 1 gennaio 2014 (Classe d'età 0-17 anni)	131	Stranieri residenti al 1 gennaio 2014	565

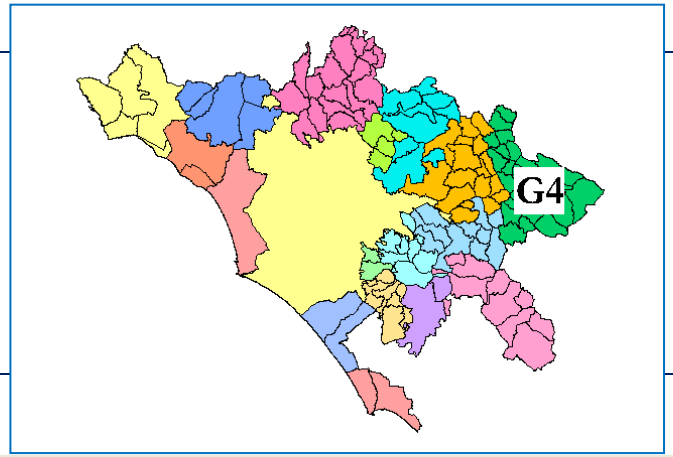

Olevano Romano

FAMIGLIE E CONDIZIONI ABITATIVE			
Numero di famiglie in abitazione (2011)	2.679	Incidenza vedovi (M+F) anziani su popolazione anziana (01.01.14)	36,4
Numero di famiglie in altro tipo di alloggio (2011)	4	Famiglie con un solo componente (2011)	765
Numero medio di componenti per famiglia (2013)	2.43	Incidenza famiglie unipersonali (2011)	28,5
Indice di vecchiaia (01.01.2014)	148	Famiglie con 6 e oltre componenti (2011)	28
Indice di criticità sociale (01.01.2014)	17,7	Incidenza famiglie con 6 e oltre componenti (2011)	1,0
Incidenza Vedovi (M+F) su popolazione residente (01.01. 2014)	8,6	mq. per occupante in abitazioni occupate da persone residenti (2011)	35,29
INDICATORI ECONOMICI			
Incidenza redditi da 10.000 a 15.000 euro (2012)	16,6	Numero di PENSIONI/ASSEGNI SOCIALI (01.01.2014)	145
Incidenza redditi oltre 75.000 euro (2012)	0,7	Numero di pensioni Inps di INVALIDITA' CIVILE (01.01.2014)	465
Numero di pensioni Inps di VECCHIAIA (01.01.2014)	752	Numero di pensioni Inps in COMPLESSO (01.01.2014)	2.056
Numero di pensioni Inps di INVALIDITA' (01.01.2014)	227	Numero di Imprese attive (2011)	337
Numero di pensioni Inps per i SUPERSTITI (01.01.2014)	467	Numero medio di addetti nelle imprese attive (2011)	721
SICUREZZA			
N. incidenti stradali (2011)	1	Indice di delittuosità (2011)	155,8
N. delitti (2011)	108	Numero di Infortuni sul lavoro denunciati all'Inail (2013)	22

Palestrina

ZONIZZAZIONI GEOGRAFICHE E AMMINISTRATIVE			
Superficie (kmq)	47,0	Distanza da Roma (Km)	38
Comunità Montana	XI - "Castelli Romani"	Centro per l'impiego	Palestrina
Unione di Comuni	-	Distretto Socio Sanitario	G5
Distretto scolastico	36	Sede ASL	-
INDICATORI DEMOGRAFICI			
Popolazione al Censimento 2011	20.498	Tasso di incremento naturale, % (2013)	1,65
Residenti al 01.01.2014 (Istat-bilancio demografico)	21.624	Tasso di incremento migratorio, % (2013)	38,6
Tasso di sviluppo della popolazione 2011-2013, %	5,5	Tasso di incremento popolazione residente, % (2001-2011)	18,9
Tasso di variazione popolazione residente, % (2013)	4,11	Densità demografica (Res./Kmq) al 01.01.2014	459,9
STRANIERI RESIDENTI			
Incidenza residenti stranieri su popolazione residente (01.01.2014)	10,5	Stranieri anziani residenti al 1 gennaio 2014 (Classe d'età 66 anni e più)	44
Stranieri minori residenti al 1 gennaio 2014 (Classe d'età 0-17 anni)	548	Stranieri residenti al 1 gennaio 2014	2.274

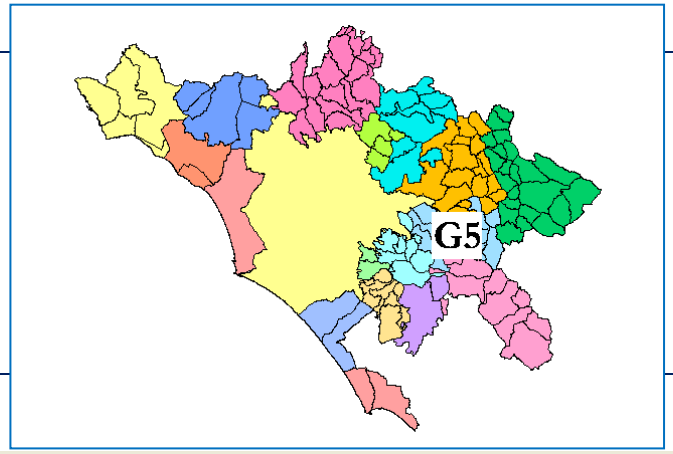

Palestrina

FAMIGLIE E CONDIZIONI ABITATIVE			
Numero di famiglie in abitazione (2011)	7.897	Incidenza vedovi (M+F) anziani su popolazione anziana (01.01.14)	29,9
Numero di famiglie in altro tipo di alloggio (2011)	20	Famiglie con un solo componente (2011)	2.140
Numero medio di componenti per famiglia (2013)	2.36	Incidenza famiglie unipersonali (2011)	27,0
Indice di vecchiaia (01.01.2014)	114	Famiglie con 6 e oltre componenti (2011)	128
Indice di criticità sociale (01.01.2014)	12,8	Incidenza famiglie con 6 e oltre componenti (2011)	1,6
Incidenza Vedovi (M+F) su popolazione residente (01.01. 2014)	6,3	mq. per occupante in abitazioni occupate da persone residenti (2011)	36,11
INDICATORI ECONOMICI			
Incidenza redditi da 10.000 a 15.000 euro (2012)	15,0	Numero di PENSIONI/ASSEGNI SOCIALI (01.01.2014)	371
Incidenza redditi oltre 75.000 euro (2012)	1,3	Numero di pensioni Inps di INVALIDITA' CIVILE (01.01.2014)	1.109
Numero di pensioni Inps di VECCHIAIA (01.01.2014)	2.004	Numero di pensioni Inps in COMPLESSO (01.01.2014)	4.977
Numero di pensioni Inps di INVALIDITA' (01.01.2014)	491	Numero di Imprese attive (2011)	1.354
Numero di pensioni Inps per i SUPERSTITI (01.01.2014)	1.002	Numero medio di addetti nelle imprese attive (2011)	3.350
SICUREZZA			
N. incidenti stradali (2011)	38	Indice di delittuosità (2011)	207,7
N. delitti (2011)	451	Numero di Infortuni sul lavoro denunciati all'Inail (2013)	129

Palombara Sabina

ZONIZZAZIONI GEOGRAFICHE E AMMINISTRATIVE			
Superficie (kmq)	75,8	Distanza da Roma (Km)	37
Comunità Montana	IX - "Monti Sabini"	Centro per l'impiego	Monterotondo
Unione di Comuni	-	Distretto Socio Sanitario	G2
Distretto scolastico	33	Sede ASL	-
INDICATORI DEMOGRAFICI			
Popolazione al Censimento 2011	12.167	Tasso di incremento naturale, % (2013)	1,79
Residenti al 01.01.2014 (Istat-bilancio demografico)	12.232	Tasso di incremento migratorio, % (2013)	-7,8
Tasso di sviluppo della popolazione 2011-2013, %	0,5	Tasso di incremento popolazione residente, % (2001-2011)	14,1
Tasso di variazione popolazione residente, % (2013)	-0,60	Densità demografica (Res./Kmq) al 01.01.2014	161,4
STRANIERI RESIDENTI			
Incidenza residenti stranieri su popolazione residente (01.01.2014)	8,6	Stranieri anziani residenti al 1 gennaio 2014 (Classe d'età 66 anni e più)	15
Stranieri minori residenti al 1 gennaio 2014 (Classe d'età 0-17 anni)	235	Stranieri residenti al 1 gennaio 2014	1.052

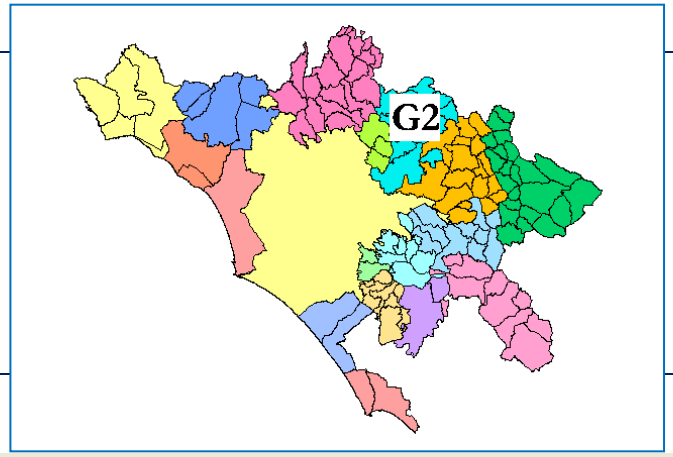

Palombara Sabina

FAMIGLIE E CONDIZIONI ABITATIVE			
Numero di famiglie in abitazione (2011)	4.802	Incidenza vedovi (M+F) anziani su popolazione anziana (01.01.14)	31,9
Numero di famiglie in altro tipo di alloggio (2011)	17	Famiglie con un solo componente (2011)	1.328
Numero medio di componenti per famiglia (2013)	2.24	Incidenza famiglie unipersonali (2011)	27,5
Indice di vecchiaia (01.01.2014)	109	Famiglie con 6 e oltre componenti (2011)	80
Indice di criticità sociale (01.01.2014)	12,2	Incidenza famiglie con 6 e oltre componenti (2011)	1,7
Incidenza Vedovi (M+F) su popolazione residente (01.01. 2014)	6,7	mq. per occupante in abitazioni occupate da persone residenti (2011)	36,61
INDICATORI ECONOMICI			
Incidenza redditi da 10.000 a 15.000 euro (2012)	15,4	Numero di PENSIONI/ASSEGNI SOCIALI (01.01.2014)	230
Incidenza redditi oltre 75.000 euro (2012)	0,9	Numero di pensioni Inps di INVALIDITA' CIVILE (01.01.2014)	795
Numero di pensioni Inps di VECCHIAIA (01.01.2014)	1.393	Numero di pensioni Inps in COMPLESSO (01.01.2014)	3.441
Numero di pensioni Inps di INVALIDITA' (01.01.2014)	394	Numero di Imprese attive (2011)	504
Numero di pensioni Inps per i SUPERSTITI (01.01.2014)	629	Numero medio di addetti nelle imprese attive (2011)	1.050
SICUREZZA			
N. incidenti stradali (2011)	8	Indice di delittuosità (2011)	311,8
N. delitti (2011)	408	Numero di Infortuni sul lavoro denunciati all'Inail (2013)	56

Percile

ZONIZZAZIONI GEOGRAFICHE E AMMINISTRATIVE			
Superficie (kmq)	17,8	Distanza da Roma (Km)	59
Comunità Montana	X - "Aniene"	Centro per l'impiego	Tivoli
Unione di Comuni	-	Distretto Socio Sanitario	G3
Distretto scolastico	35	Sede ASL	-
INDICATORI DEMOGRAFICI			
Popolazione al Censimento 2011	277	Tasso di incremento naturale, % (2013)	0,00
Residenti al 01.01.2014 (Istat-bilancio demografico)	272	Tasso di incremento migratorio, % (2013)	0,0
Tasso di sviluppo della popolazione 2011-2013, %	-1,8	Tasso di incremento popolazione residente, % (2001-2011)	28,2
Tasso di variazione popolazione residente, % (2013)	0,00	Densità demografica (Res./Kmq) al 01.01.2014	15,3
STRANIERI RESIDENTI			
Incidenza residenti stranieri su popolazione residente (01.01.2014)	13,6	Stranieri anziani residenti al 1 gennaio 2014 (Classe d'età 66 anni e più)	8
Stranieri minori residenti al 1 gennaio 2014 (Classe d'età 0-17 anni)	8	Stranieri residenti al 1 gennaio 2014	37

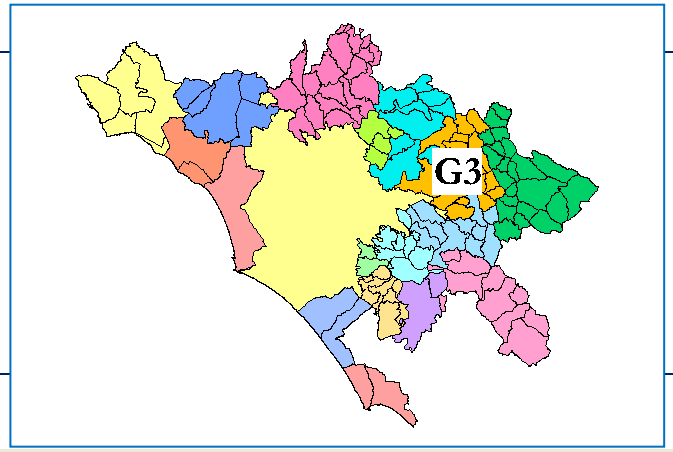

Percile

FAMIGLIE E CONDIZIONI ABITATIVE			
Numero di famiglie in abitazione (2011)	137	Incidenza vedovi (M+F) anziani su popolazione anziana (01.01.14)	16,7
Numero di famiglie in altro tipo di alloggio (2011)	1	Famiglie con un solo componente (2011)	62
Numero medio di componenti per famiglia (2013)	1.99	Incidenza famiglie unipersonali (2011)	44,9
Indice di vecchiaia (01.01.2014)	274	Famiglie con 6 e oltre componenti (2011)	1
Indice di criticità sociale (01.01.2014)	11,5	Incidenza famiglie con 6 e oltre componenti (2011)	0,7
Incidenza Vedovi (M+F) su popolazione residente (01.01. 2014)	7,0	mq. per occupante in abitazioni occupate da persone residenti (2011)	36,79
INDICATORI ECONOMICI			
Incidenza redditi da 10.000 a 15.000 euro (2012)	15,7	Numero di PENSIONI/ASSEGNI SOCIALI (01.01.2014)	5
Incidenza redditi oltre 75.000 euro (2012)	0,0	Numero di pensioni Inps di INVALIDITA' CIVILE (01.01.2014)	22
Numero di pensioni Inps di VECCHIAIA (01.01.2014)	45	Numero di pensioni Inps in COMPLESSO (01.01.2014)	94
Numero di pensioni Inps di INVALIDITA' (01.01.2014)	10	Numero di Imprese attive (2011)	8
Numero di pensioni Inps per i SUPERSTITI (01.01.2014)	12	Numero medio di addetti nelle imprese attive (2011)	10
SICUREZZA			
N. incidenti stradali (2011)	0	Indice di delittuosità (2011)	461,2
N. delitti (2011)	11	Numero di Infortuni sul lavoro denunciati all'Inail (2013)	3

Pisoniano

ZONIZZAZIONI GEOGRAFICHE E AMMINISTRATIVE			
Superficie (kmq)	12,9	Distanza da Roma (Km)	53
Comunità Montana	IX - "Monti Sabini"	Centro per l'impiego	Tivoli
Unione di Comuni	"Valle del Giovenzano"	Distretto Socio Sanitario	G3
Distretto scolastico	34	Sede ASL	-
INDICATORI DEMOGRAFICI			
Popolazione al Censimento 2011	803	Tasso di incremento naturale, % (2013)	-12,39
Residenti al 01.01.2014 (Istat-bilancio demografico)	813	Tasso di incremento migratorio, % (2013)	27,3
Tasso di sviluppo della popolazione 2011-2013, %	1,2	Tasso di incremento popolazione residente, % (2001-2011)	9,4
Tasso di variazione popolazione residente, % (2013)	1,50	Densità demografica (Res./Kmq) al 01.01.2014	62,9
STRANIERI RESIDENTI			
Incidenza residenti stranieri su popolazione residente (01.01.2014)	17,8	Stranieri anziani residenti al 1 gennaio 2014 (Classe d'età 66 anni e più)	1
Stranieri minori residenti al 1 gennaio 2014 (Classe d'età 0-17 anni)	27	Stranieri residenti al 1 gennaio 2014	145

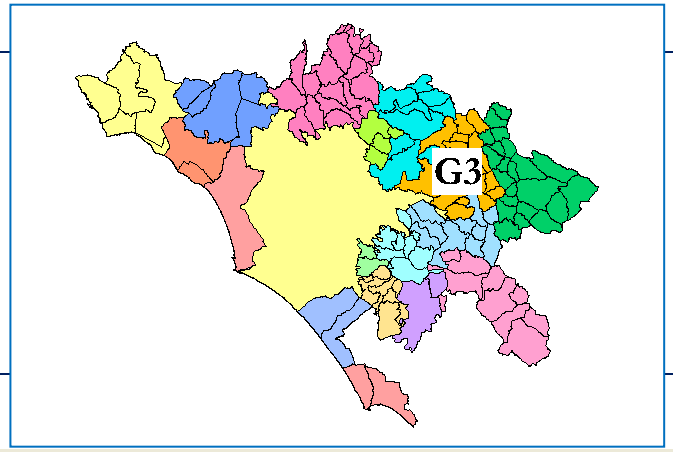

Pisoniano

FAMIGLIE E CONDIZIONI ABITATIVE			
Numero di famiglie in abitazione (2011)	394	Incidenza vedovi (M+F) anziani su popolazione anziana (01.01.14)	39,0
Numero di famiglie in altro tipo di alloggio (2011)	..	Famiglie con un solo componente (2011)	190
Numero medio di componenti per famiglia (2013)	2.05	Incidenza famiglie unipersonali (2011)	48,2
Indice di vecchiaia (01.01.2014)	190	Famiglie con 6 e oltre componenti (2011)	5
Indice di criticità sociale (01.01.2014)	20,9	Incidenza famiglie con 6 e oltre componenti (2011)	1,3
Incidenza Vedovi (M+F) su popolazione residente (01.01. 2014)	9,6	mq. per occupante in abitazioni occupate da persone residenti (2011)	39
INDICATORI ECONOMICI			
Incidenza redditi da 10.000 a 15.000 euro (2012)	18,7	Numero di PENSIONI/ASSEGNI SOCIALI (01.01.2014)	12
Incidenza redditi oltre 75.000 euro (2012)	0,0	Numero di pensioni Inps di INVALIDITA' CIVILE (01.01.2014)	75
Numero di pensioni Inps di VECCHIAIA (01.01.2014)	90	Numero di pensioni Inps in COMPLESSO (01.01.2014)	292
Numero di pensioni Inps di INVALIDITA' (01.01.2014)	43	Numero di Imprese attive (2011)	23
Numero di pensioni Inps per i SUPERSTITI (01.01.2014)	72	Numero medio di addetti nelle imprese attive (2011)	26
SICUREZZA			
N. incidenti stradali (2011)	0	Indice di delittuosità (2011)	408,2
N. delitti (2011)	34	Numero di Infortuni sul lavoro denunciati all'Inail (2013)	

Poli

ZONIZZAZIONI GEOGRAFICHE E AMMINISTRATIVE			
Superficie (kmq)	21,7	Distanza da Roma (Km)	39
Comunità Montana	IX - "Monti Sabini"	Centro per l'impiego	Palestrina
Unione di Comuni	-	Distretto Socio Sanitario	G3
Distretto scolastico	34	Sede ASL	-
INDICATORI DEMOGRAFICI			
Popolazione al Censimento 2011	2.433	Tasso di incremento naturale, % (2013)	1,65
Residenti al 01.01.2014 (Istat-bilancio demografico)	2.414	Tasso di incremento migratorio, % (2013)	-12,8
Tasso di sviluppo della popolazione 2011-2013, %	-0,8	Tasso di incremento popolazione residente, % (2001-2011)	12,5
Tasso di variazione popolazione residente, % (2013)	-1,11	Densità demografica (Res./Kmq) al 01.01.2014	111,0
STRANIERI RESIDENTI			
Incidenza residenti stranieri su popolazione residente (01.01.2014)	13,7	Stranieri anziani residenti al 1 gennaio 2014 (Classe d'età 66 anni e più)	3
Stranieri minori residenti al 1 gennaio 2014 (Classe d'età 0-17 anni)	72	Stranieri residenti al 1 gennaio 2014	330

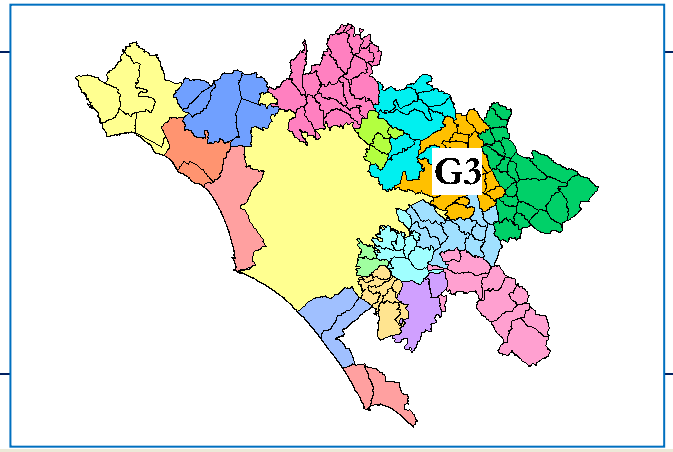

Poli

FAMIGLIE E CONDIZIONI ABITATIVE			
Numero di famiglie in abitazione (2011)	1.032	Incidenza vedovi (M+F) anziani su popolazione anziana (01.01.14)	37,0
Numero di famiglie in altro tipo di alloggio (2011)	5	Famiglie con un solo componente (2011)	343
Numero medio di componenti per famiglia (2013)	2.52	Incidenza famiglie unipersonali (2011)	33,1
Indice di vecchiaia (01.01.2014)	115	Famiglie con 6 e oltre componenti (2011)	10
Indice di criticità sociale (01.01.2014)	12,2	Incidenza famiglie con 6 e oltre componenti (2011)	1,0
Incidenza Vedovi (M+F) su popolazione residente (01.01. 2014)	7,7	mq. per occupante in abitazioni occupate da persone residenti (2011)	33,1
INDICATORI ECONOMICI			
Incidenza redditi da 10.000 a 15.000 euro (2012)	16,4	Numero di PENSIONI/ASSEGNI SOCIALI (01.01.2014)	47
Incidenza redditi oltre 75.000 euro (2012)	0,8	Numero di pensioni Inps di INVALIDITA' CIVILE (01.01.2014)	165
Numero di pensioni Inps di VECCHIAIA (01.01.2014)	247	Numero di pensioni Inps in COMPLESSO (01.01.2014)	694
Numero di pensioni Inps di INVALIDITA' (01.01.2014)	79	Numero di Imprese attive (2011)	71
Numero di pensioni Inps per i SUPERSTITI (01.01.2014)	156	Numero medio di addetti nelle imprese attive (2011)	117
SICUREZZA			
N. incidenti stradali (2011)	1	Indice di delittuosità (2011)	273,3
N. delitti (2011)	68	Numero di Infortuni sul lavoro denunciati all'Inail (2013)	8

Pomezia

ZONIZZAZIONI GEOGRAFICHE E AMMINISTRATIVE			
Superficie (kmq)	86,6	Distanza da Roma (Km)	29
Comunità Montana	-	Centro per l'impiego	Pomezia
Unione di Comuni	-	Distretto Socio Sanitario	H4
Distretto scolastico	41	Sede ASL	-
INDICATORI DEMOGRAFICI			
Popolazione al Censimento 2011	56.372	Tasso di incremento naturale, % (2013)	5,34
Residenti al 01.01.2014 (Istat-bilancio demografico)	61.187	Tasso di incremento migratorio, % (2013)	55,3
Tasso di sviluppo della popolazione 2011-2013, %	8,5	Tasso di incremento popolazione residente, % (2001-2011)	28,2
Tasso di variazione popolazione residente, % (2013)	6,25	Densità demografica (Res./Kmq) al 01.01.2014	706,8
STRANIERI RESIDENTI			
Incidenza residenti stranieri su popolazione residente (01.01.2014)	11,0	Stranieri anziani residenti al 1 gennaio 2014 (Classe d'età 66 anni e più)	141
Stranieri minori residenti al 1 gennaio 2014 (Classe d'età 0-17 anni)	1.363	Stranieri residenti al 1 gennaio 2014	6.732

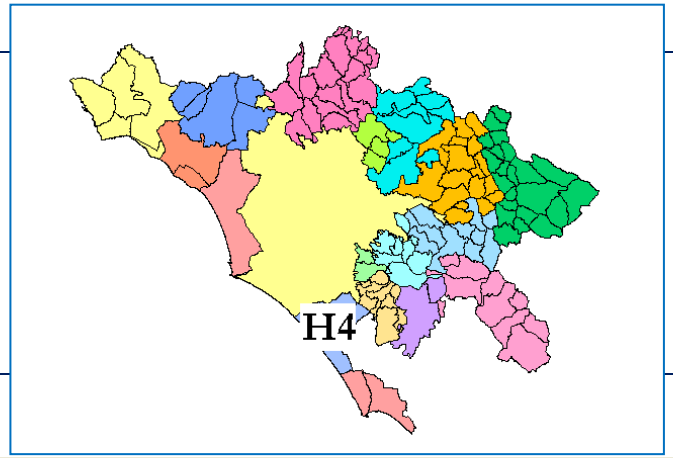

Pomezia

FAMIGLIE E CONDIZIONI ABITATIVE			
Numero di famiglie in abitazione (2011)	23.384	Incidenza vedovi (M+F) anziani su popolazione anziana (01.01.14)	27,4
Numero di famiglie in altro tipo di alloggio (2011)	43	Famiglie con un solo componente (2011)	7.712
Numero medio di componenti per famiglia (2013)	2.13	Incidenza famiglie unipersonali (2011)	32,8
Indice di vecchiaia (01.01.2014)	89	Famiglie con 6 e oltre componenti (2011)	323
Indice di criticità sociale (01.01.2014)	9,5	Incidenza famiglie con 6 e oltre componenti (2011)	1,4
Incidenza Vedovi (M+F) su popolazione residente (01.01. 2014)	5,1	mq. per occupante in abitazioni occupate da persone residenti (2011)	34,48
INDICATORI ECONOMICI			
Incidenza redditi da 10.000 a 15.000 euro (2012)	14,1	Numero di PENSIONI/ASSEGNI SOCIALI (01.01.2014)	881
Incidenza redditi oltre 75.000 euro (2012)	1,2	Numero di pensioni Inps di INVALIDITA' CIVILE (01.01.2014)	2.607
Numero di pensioni Inps di VECCHIAIA (01.01.2014)	6.206	Numero di pensioni Inps in COMPLESSO (01.01.2014)	12.705
Numero di pensioni Inps di INVALIDITA' (01.01.2014)	778	Numero di Imprese attive (2011)	3.987
Numero di pensioni Inps per i SUPERSTITI (01.01.2014)	2.233	Numero medio di addetti nelle imprese attive (2011)	26.749
SICUREZZA			
N. incidenti stradali (2011)	302	Indice di delittuosità (2011)	589,8
N. delitti (2011)	3.630	Numero di Infortuni sul lavoro denunciati all'Inail (2013)	763

Ponzano Romano

ZONIZZAZIONI GEOGRAFICHE E AMMINISTRATIVE			
Superficie (kmq)	19,5	Distanza da Roma (Km)	52
Comunità Montana	-	Centro per l'impiego	Monterotondo
Unione di Comuni	-	Distretto Socio Sanitario	F4
Distretto scolastico	31	Sede ASL	-
INDICATORI DEMOGRAFICI			
Popolazione al Censimento 2011	1.158	Tasso di incremento naturale, % (2013)	3,32
Residenti al 01.01.2014 (Istat-bilancio demografico)	1.182	Tasso di incremento migratorio, % (2013)	-39,1
Tasso di sviluppo della popolazione 2011-2013, %	2,1	Tasso di incremento popolazione residente, % (2001-2011)	12,6
Tasso di variazione popolazione residente, % (2013)	-3,51	Densità demografica (Res./Kmq) al 01.01.2014	60,6
STRANIERI RESIDENTI			
Incidenza residenti stranieri su popolazione residente (01.01.2014)	17,3	Stranieri anziani residenti al 1 gennaio 2014 (Classe d'età 66 anni e più)	1
Stranieri minori residenti al 1 gennaio 2014 (Classe d'età 0-17 anni)	48	Stranieri residenti al 1 gennaio 2014	204

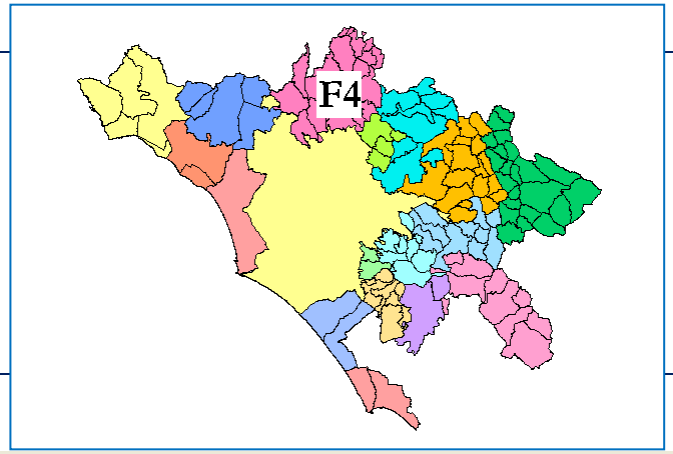

Ponzano Romano

FAMIGLIE E CONDIZIONI ABITATIVE			
Numero di famiglie in abitazione (2011)	535	Incidenza vedovi (M+F) anziani su popolazione anziana (01.01.14)	33,2
Numero di famiglie in altro tipo di alloggio (2011)	6	Famiglie con un solo componente (2011)	227
Numero medio di componenti per famiglia (2013)	2.1	Incidenza famiglie unipersonali (2011)	41,9
Indice di vecchiaia (01.01.2014)	141	Famiglie con 6 e oltre componenti (2011)	3
Indice di criticità sociale (01.01.2014)	14,7	Incidenza famiglie con 6 e oltre componenti (2011)	0,6
Incidenza Vedovi (M+F) su popolazione residente (01.01. 2014)	8,0	mq. per occupante in abitazioni occupate da persone residenti (2011)	38,94
INDICATORI ECONOMICI			
Incidenza redditi da 10.000 a 15.000 euro (2012)	16,3	Numero di PENSIONI/ASSEGNI SOCIALI (01.01.2014)	17
Incidenza redditi oltre 75.000 euro (2012)	0,6	Numero di pensioni Inps di INVALIDITA' CIVILE (01.01.2014)	44
Numero di pensioni Inps di VECCHIAIA (01.01.2014)	149	Numero di pensioni Inps in COMPLESSO (01.01.2014)	310
Numero di pensioni Inps di INVALIDITA' (01.01.2014)	30	Numero di Imprese attive (2011)	59
Numero di pensioni Inps per i SUPERSTITI (01.01.2014)	70	Numero medio di addetti nelle imprese attive (2011)	97
SICUREZZA			
N. incidenti stradali (2011)	6	Indice di delittuosità (2011)	547,5
N. delitti (2011)	66	Numero di Infortuni sul lavoro denunciati all'Inail (2013)	6

Riano

ZONIZZAZIONI GEOGRAFICHE E AMMINISTRATIVE			
Superficie (kmq)	25,4	Distanza da Roma (Km)	27
Comunità Montana	-	Centro per l'impiego	Monterotondo
Unione di Comuni	-	Distretto Socio Sanitario	F4
Distretto scolastico	31	Sede ASL	-
INDICATORI DEMOGRAFICI			
Popolazione al Censimento 2011	9.536	Tasso di incremento naturale, % (2013)	3,72
Residenti al 01.01.2014 (Istat-bilancio demografico)	10.155	Tasso di incremento migratorio, % (2013)	39,7
Tasso di sviluppo della popolazione 2011-2013, %	6,5	Tasso di incremento popolazione residente, % (2001-2011)	47,0
Tasso di variazione popolazione residente, % (2013)	4,44	Densità demografica (Res./Kmq) al 01.01.2014	399,3
STRANIERI RESIDENTI			
Incidenza residenti stranieri su popolazione residente (01.01.2014)	15,7	Stranieri anziani residenti al 1 gennaio 2014 (Classe d'età 66 anni e più)	26
Stranieri minori residenti al 1 gennaio 2014 (Classe d'età 0-17 anni)	373	Stranieri residenti al 1 gennaio 2014	1.596

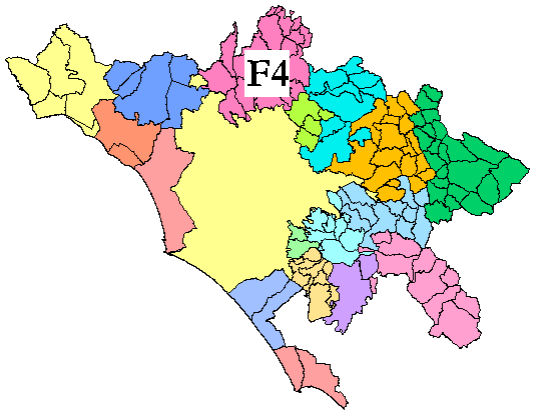

Riano

FAMIGLIE E CONDIZIONI ABITATIVE			
Numero di famiglie in abitazione (2011)	3.769	Incidenza vedovi (M+F) anziani su popolazione anziana (01.01.14)	25,3
Numero di famiglie in altro tipo di alloggio (2011)	13	Famiglie con un solo componente (2011)	1.042
Numero medio di componenti per famiglia (2013)	2.34	Incidenza famiglie unipersonali (2011)	27,6
Indice di vecchiaia (01.01.2014)	87	Famiglie con 6 e oltre componenti (2011)	68
Indice di criticità sociale (01.01.2014)	12,6	Incidenza famiglie con 6 e oltre componenti (2011)	1,8
Incidenza Vedovi (M+F) su popolazione residente (01.01. 2014)	4,7	mq. per occupante in abitazioni occupate da persone residenti (2011)	42,06
INDICATORI ECONOMICI			
Incidenza redditi da 10.000 a 15.000 euro (2012)	13,2	Numero di PENSIONI/ASSEGNI SOCIALI (01.01.2014)	133
Incidenza redditi oltre 75.000 euro (2012)	3,3	Numero di pensioni Inps di INVALIDITA' CIVILE (01.01.2014)	306
Numero di pensioni Inps di VECCHIAIA (01.01.2014)	796	Numero di pensioni Inps in COMPLESSO (01.01.2014)	1.762
Numero di pensioni Inps di INVALIDITA' (01.01.2014)	172	Numero di Imprese attive (2011)	504
Numero di pensioni Inps per i SUPERSTITI (01.01.2014)	355	Numero medio di addetti nelle imprese attive (2011)	956
SICUREZZA			
N. incidenti stradali (2011)	7	Indice di delittuosità (2011)	315,6
N. delitti (2011)	317	Numero di Infortuni sul lavoro denunciati all'Inail (2013)	20

Rignano Flaminio

ZONIZZAZIONI GEOGRAFICHE E AMMINISTRATIVE			
Superficie (kmq)	38,6	Distanza da Roma (Km)	40
Comunità Montana	-	Centro per l'impiego	Monterotondo
Unione di Comuni	-	Distretto Socio Sanitario	F4
Distretto scolastico	31	Sede ASL	-
INDICATORI DEMOGRAFICI			
Popolazione al Censimento 2011	9.573	Tasso di incremento naturale, % (2013)	1,29
Residenti al 01.01.2014 (Istat-bilancio demografico)	10.211	Tasso di incremento migratorio, % (2013)	31,2
Tasso di sviluppo della popolazione 2011-2013, %	6,7	Tasso di incremento popolazione residente, % (2001-2011)	39,6
Tasso di variazione popolazione residente, % (2013)	3,30	Densità demografica (Res./Kmq) al 01.01.2014	264,8
STRANIERI RESIDENTI			
Incidenza residenti stranieri su popolazione residente (01.01.2014)	18,2	Stranieri anziani residenti al 1 gennaio 2014 (Classe d'età 66 anni e più)	26
Stranieri minori residenti al 1 gennaio 2014 (Classe d'età 0-17 anni)	334	Stranieri residenti al 1 gennaio 2014	1.858

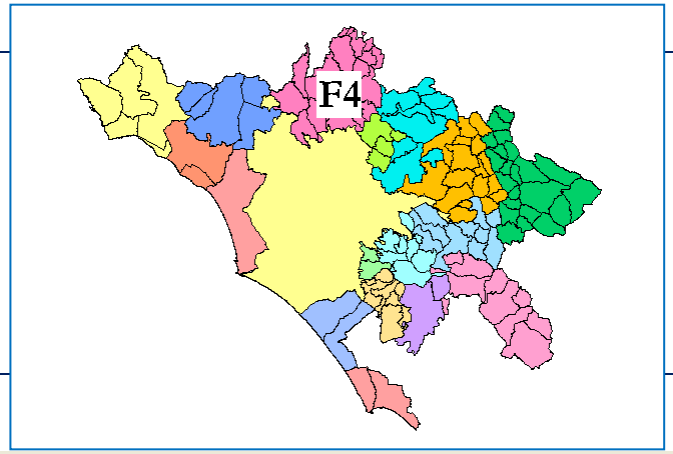

Rignano Flaminio

FAMIGLIE E CONDIZIONI ABITATIVE			
Numero di famiglie in abitazione (2011)	4.142	Incidenza vedovi (M+F) anziani su popolazione anziana (01.01.14)	27,1
Numero di famiglie in altro tipo di alloggio (2011)	6	Famiglie con un solo componente (2011)	1.414
Numero medio di componenti per famiglia (2013)	2.27	Incidenza famiglie unipersonali (2011)	34,1
Indice di vecchiaia (01.01.2014)	98	Famiglie con 6 e oltre componenti (2011)	26
Indice di criticità sociale (01.01.2014)	11,4	Incidenza famiglie con 6 e oltre componenti (2011)	0,6
Incidenza Vedovi (M+F) su popolazione residente (01.01. 2014)	5,1	mq. per occupante in abitazioni occupate da persone residenti (2011)	41,71
INDICATORI ECONOMICI			
Incidenza redditi da 10.000 a 15.000 euro (2012)	14,1	Numero di PENSIONI/ASSEGNI SOCIALI (01.01.2014)	148
Incidenza redditi oltre 75.000 euro (2012)	2,1	Numero di pensioni Inps di INVALIDITA' CIVILE (01.01.2014)	295
Numero di pensioni Inps di VECCHIAIA (01.01.2014)	920	Numero di pensioni Inps in COMPLESSO (01.01.2014)	1.881
Numero di pensioni Inps di INVALIDITA' (01.01.2014)	158	Numero di Imprese attive (2011)	510
Numero di pensioni Inps per i SUPERSTITI (01.01.2014)	360	Numero medio di addetti nelle imprese attive (2011)	882
SICUREZZA			
N. incidenti stradali (2011)	2	Indice di delittuosità (2011)	407,5
N. delitti (2011)	402	Numero di Infortuni sul lavoro denunciati all'Inail (2013)	29

Riofreddo

ZONIZZAZIONI GEOGRAFICHE E AMMINISTRATIVE			
Superficie (kmq)	12,4	Distanza da Roma (Km)	66
Comunità Montana	X - "Aniene"	Centro per l'impiego	Subiaco
Unione di Comuni	"Medaniene"	Distretto Socio Sanitario	G4
Distretto scolastico	35	Sede ASL	-
INDICATORI DEMOGRAFICI			
Popolazione al Censimento 2011	762	Tasso di incremento naturale, % (2013)	-1,30
Residenti al 01.01.2014 (Istat-bilancio demografico)	773	Tasso di incremento migratorio, % (2013)	7,8
Tasso di sviluppo della popolazione 2011-2013, %	1,4	Tasso di incremento popolazione residente, % (2001-2011)	-0,3
Tasso di variazione popolazione residente, % (2013)	0,65	Densità demografica (Res./Kmq) al 01.01.2014	62,4
STRANIERI RESIDENTI			
Incidenza residenti stranieri su popolazione residente (01.01.2014)	11,0	Stranieri anziani residenti al 1 gennaio 2014 (Classe d'età 66 anni e più)	0
Stranieri minori residenti al 1 gennaio 2014 (Classe d'età 0-17 anni)	23	Stranieri residenti al 1 gennaio 2014	85

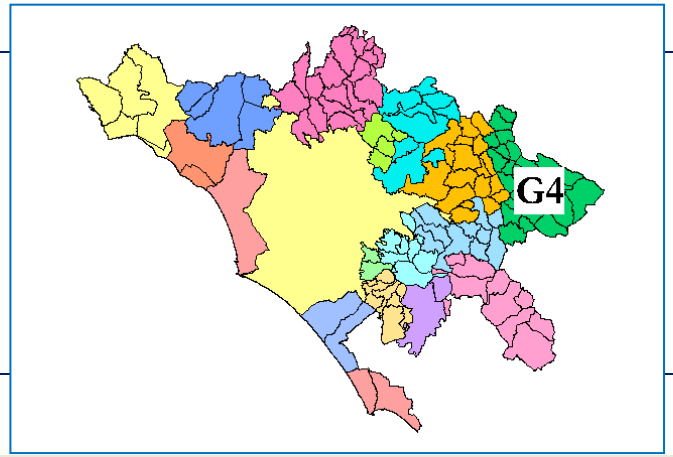

Riofreddo

FAMIGLIE E CONDIZIONI ABITATIVE			
Numero di famiglie in abitazione (2011)	389	Incidenza vedovi (M+F) anziani su popolazione anziana (01.01.14)	31,5
Numero di famiglie in altro tipo di alloggio (2011)	..	Famiglie con un solo componente (2011)	189
Numero medio di componenti per famiglia (2013)	1.95	Incidenza famiglie unipersonali (2011)	48,5
Indice di vecchiaia (01.01.2014)	183	Famiglie con 6 e oltre componenti (2011)	3
Indice di criticità sociale (01.01.2014)	15,8	Incidenza famiglie con 6 e oltre componenti (2011)	0,8
Incidenza Vedovi (M+F) su popolazione residente (01.01. 2014)	8,3	mq. per occupante in abitazioni occupate da persone residenti (2011)	36,99
INDICATORI ECONOMICI			
Incidenza redditi da 10.000 a 15.000 euro (2012)	15,7	Numero di PENSIONI/ASSEGNI SOCIALI (01.01.2014)	16
Incidenza redditi oltre 75.000 euro (2012)	0,0	Numero di pensioni Inps di INVALIDITA' CIVILE (01.01.2014)	45
Numero di pensioni Inps di VECCHIAIA (01.01.2014)	70	Numero di pensioni Inps in COMPLESSO (01.01.2014)	197
Numero di pensioni Inps di INVALIDITA' (01.01.2014)	17	Numero di Imprese attive (2011)	29
Numero di pensioni Inps per i SUPERSTITI (01.01.2014)	49	Numero medio di addetti nelle imprese attive (2011)	114
SICUREZZA			
N. incidenti stradali (2011)	4	Indice di delittuosità (2011)	164,9
N. delitti (2011)	13	Numero di Infortuni sul lavoro denunciati all'Inail (2013)	7

Rocca Canterano

ZONIZZAZIONI GEOGRAFICHE E AMMINISTRATIVE			
Superficie (kmq)	15,8	Distanza da Roma (Km)	60
Comunità Montana	X - "Aniene"	Centro per l'impiego	Subiaco
Unione di Comuni	"Valle del Giovenzano"	Distretto Socio Sanitario	G4
Distretto scolastico	35	Sede ASL	-
INDICATORI DEMOGRAFICI			
Popolazione al Censimento 2011	207	Tasso di incremento naturale, % (2013)	-10,20
Residenti al 01.01.2014 (Istat-bilancio demografico)	191	Tasso di incremento migratorio, % (2013)	-40,8
Tasso di sviluppo della popolazione 2011-2013, %	-7,7	Tasso di incremento popolazione residente, % (2001-2011)	-17,5
Tasso di variazione popolazione residente, % (2013)	-4,98	Densità demografica (Res./Kmq) al 01.01.2014	12,1
STRANIERI RESIDENTI			
Incidenza residenti stranieri su popolazione residente (01.01.2014)	2,1	Stranieri anziani residenti al 1 gennaio 2014 (Classe d'età 66 anni e più)	0
Stranieri minori residenti al 1 gennaio 2014 (Classe d'età 0-17 anni)	0	Stranieri residenti al 1 gennaio 2014	4

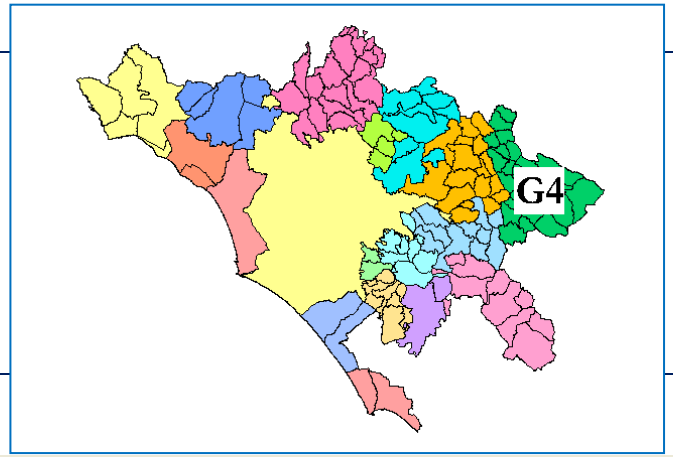

Rocca Canterano

FAMIGLIE E CONDIZIONI ABITATIVE			
Numero di famiglie in abitazione (2011)	106	Incidenza vedovi (M+F) anziani su popolazione anziana (01.01.14)	47,5
Numero di famiglie in altro tipo di alloggio (2011)	..	Famiglie con un solo componente (2011)	57
Numero medio di componenti per famiglia (2013)	1.93	Incidenza famiglie unipersonali (2011)	53,8
Indice di vecchiaia (01.01.2014)	400	Famiglie con 6 e oltre componenti (2011)	2
Indice di criticità sociale (01.01.2014)	35,0	Incidenza famiglie con 6 e oltre componenti (2011)	1,9
Incidenza Vedovi (M+F) su popolazione residente (01.01. 2014)	14,1	mq. per occupante in abitazioni occupate da persone residenti (2011)	43,77
INDICATORI ECONOMICI			
Incidenza redditi da 10.000 a 15.000 euro (2012)	16,8	Numero di PENSIONI/ASSEGNI SOCIALI (01.01.2014)	(*)
Incidenza redditi oltre 75.000 euro (2012)	0,0	Numero di pensioni Inps di INVALIDITA' CIVILE (01.01.2014)	16
Numero di pensioni Inps di VECCHIAIA (01.01.2014)	22	Numero di pensioni Inps in COMPLESSO (01.01.2014)	62
Numero di pensioni Inps di INVALIDITA' (01.01.2014)	6	Numero di Imprese attive (2011)	10
Numero di pensioni Inps per i SUPERSTITI (01.01.2014)	15	Numero medio di addetti nelle imprese attive (2011)	11
SICUREZZA			
N. incidenti stradali (2011)	0	Indice di delittuosità (2011)	95,7
N. delitti (2011)	2	Numero di Infortuni sul lavoro denunciati all'Inail (2013)	

Rocca di Cave

ZONIZZAZIONI GEOGRAFICHE E AMMINISTRATIVE			
Superficie (kmq)	11,1	Distanza da Roma (Km)	50
Comunità Montana	IX - "Monti Sabini"	Centro per l'impiego	Palestrina
Unione di Comuni	"Monti Prenestini"	Distretto Socio Sanitario	G5
Distretto scolastico	36	Sede ASL	-
INDICATORI DEMOGRAFICI			
Popolazione al Censimento 2011	396	Tasso di incremento naturale, % (2013)	-7,81
Residenti al 01.01.2014 (Istat-bilancio demografico)	384	Tasso di incremento migratorio, % (2013)	7,8
Tasso di sviluppo della popolazione 2011-2013, %	-3,0	Tasso di incremento popolazione residente, % (2001-2011)	10,6
Tasso di variazione popolazione residente, % (2013)	0,00	Densità demografica (Res./Kmq) al 01.01.2014	34,6
STRANIERI RESIDENTI			
Incidenza residenti stranieri su popolazione residente (01.01.2014)	4,4	Stranieri anziani residenti al 1 gennaio 2014 (Classe d'età 66 anni e più)	2
Stranieri minori residenti al 1 gennaio 2014 (Classe d'età 0-17 anni)	4	Stranieri residenti al 1 gennaio 2014	17

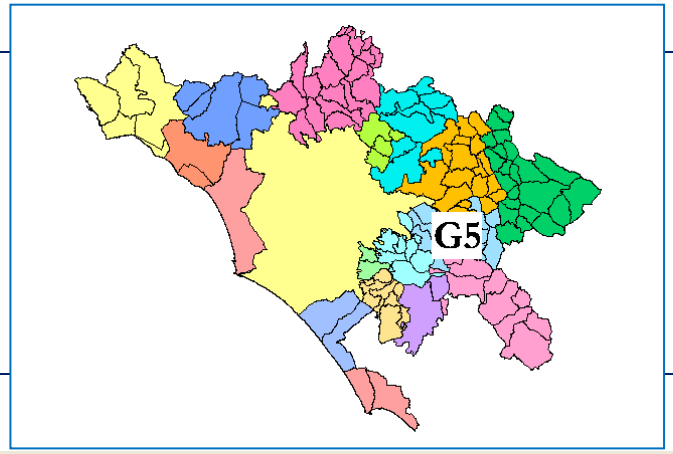

Rocca di Cave

FAMIGLIE E CONDIZIONI ABITATIVE			
Numero di famiglie in abitazione (2011)	196	Incidenza vedovi (M+F) anziani su popolazione anziana (01.01.14)	24,7
Numero di famiglie in altro tipo di alloggio (2011)	..	Famiglie con un solo componente (2011)	100
Numero medio di componenti per famiglia (2013)	1.98	Incidenza famiglie unipersonali (2011)	51,0
Indice di vecchiaia (01.01.2014)	231	Famiglie con 6 e oltre componenti (2011)	1
Indice di criticità sociale (01.01.2014)	8,2	Incidenza famiglie con 6 e oltre componenti (2011)	0,5
Incidenza Vedovi (M+F) su popolazione residente (01.01. 2014)	8,3	mq. per occupante in abitazioni occupate da persone residenti (2011)	36,73
INDICATORI ECONOMICI			
Incidenza redditi da 10.000 a 15.000 euro (2012)	13,9	Numero di PENSIONI/ASSEGNI SOCIALI (01.01.2014)	11
Incidenza redditi oltre 75.000 euro (2012)	0,0	Numero di pensioni Inps di INVALIDITA' CIVILE (01.01.2014)	32
Numero di pensioni Inps di VECCHIAIA (01.01.2014)	58	Numero di pensioni Inps in COMPLESSO (01.01.2014)	140
Numero di pensioni Inps di INVALIDITA' (01.01.2014)	15	Numero di Imprese attive (2011)	7
Numero di pensioni Inps per i SUPERSTITI (01.01.2014)	24	Numero medio di addetti nelle imprese attive (2011)	12
SICUREZZA			
N. incidenti stradali (2011)	1	Indice di delittuosità (2011)	178,8
N. delitti (2011)	7	Numero di Infortuni sul lavoro denunciati all'Inail (2013)	

Rocca di Papa

ZONIZZAZIONI GEOGRAFICHE E AMMINISTRATIVE			
Superficie (kmq)	39,7	Distanza da Roma (Km)	27
Comunità Montana	XI - "Castelli Romani"	Centro per l'impiego	Marino
Unione di Comuni	-	Distretto Socio Sanitario	H1
Distretto scolastico	37	Sede ASL	-
INDICATORI DEMOGRAFICI			
Popolazione al Censimento 2011	15.576	Tasso di incremento naturale, % (2013)	3,55
Residenti al 01.01.2014 (Istat-bilancio demografico)	16.728	Tasso di incremento migratorio, % (2013)	44,9
Tasso di sviluppo della popolazione 2011-2013, %	7,4	Tasso di incremento popolazione residente, % (2001-2011)	19,7
Tasso di variazione popolazione residente, % (2013)	4,97	Densità demografica (Res./Kmq) al 01.01.2014	421,2
STRANIERI RESIDENTI			
Incidenza residenti stranieri su popolazione residente (01.01.2014)	10,5	Stranieri anziani residenti al 1 gennaio 2014 (Classe d'età 66 anni e più)	42
Stranieri minori residenti al 1 gennaio 2014 (Classe d'età 0-17 anni)	373	Stranieri residenti al 1 gennaio 2014	1.764

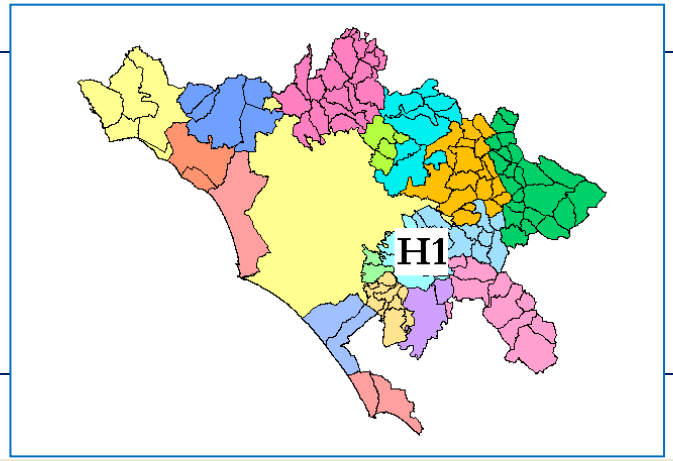

Rocca di Papa

FAMIGLIE E CONDIZIONI ABITATIVE			
Numero di famiglie in abitazione (2011)	5.761	Incidenza vedovi (M+F) anziani su popolazione anziana (01.01.14)	27,6
Numero di famiglie in altro tipo di alloggio (2011)	10	Famiglie con un solo componente (2011)	1.514
Numero medio di componenti per famiglia (2013)	2.64	Incidenza famiglie unipersonali (2011)	26,2
Indice di vecchiaia (01.01.2014)	88	Famiglie con 6 e oltre componenti (2011)	126
Indice di criticità sociale (01.01.2014)	12,0	Incidenza famiglie con 6 e oltre componenti (2011)	2,2
Incidenza Vedovi (M+F) su popolazione residente (01.01. 2014)	5,0	mq. per occupante in abitazioni occupate da persone residenti (2011)	35,02
INDICATORI ECONOMICI			
Incidenza redditi da 10.000 a 15.000 euro (2012)	14,2	Numero di PENSIONI/ASSEGNI SOCIALI (01.01.2014)	279
Incidenza redditi oltre 75.000 euro (2012)	2,3	Numero di pensioni Inps di INVALIDITA' CIVILE (01.01.2014)	855
Numero di pensioni Inps di VECCHIAIA (01.01.2014)	1.437	Numero di pensioni Inps in COMPLESSO (01.01.2014)	3.431
Numero di pensioni Inps di INVALIDITA' (01.01.2014)	265	Numero di Imprese attive (2011)	746
Numero di pensioni Inps per i SUPERSTITI (01.01.2014)	595	Numero medio di addetti nelle imprese attive (2011)	1.330
SICUREZZA			
N. incidenti stradali (2011)	32	Indice di delittuosità (2011)	172,6
N. delitti (2011)	281	Numero di Infortuni sul lavoro denunciati all'Inail (2013)	44

Rocca Priora

ZONIZZAZIONI GEOGRAFICHE E AMMINISTRATIVE			
Superficie (kmq)	28,3	Distanza da Roma (Km)	31
Comunità Montana	XI - "Castelli Romani"	Centro per l'impiego	Frascati
Unione di Comuni	-	Distretto Socio Sanitario	H1
Distretto scolastico	37	Sede ASL	-
INDICATORI DEMOGRAFICI			
Popolazione al Censimento 2011	10.819	Tasso di incremento naturale, % (2013)	-0,35
Residenti al 01.01.2014 (Istat-bilancio demografico)	11.939	Tasso di incremento migratorio, % (2013)	96,7
Tasso di sviluppo della popolazione 2011-2013, %	10,4	Tasso di incremento popolazione residente, % (2001-2011)	8,2
Tasso di variazione popolazione residente, % (2013)	10,12	Densità demografica (Res./Kmq) al 01.01.2014	422,4
STRANIERI RESIDENTI			
Incidenza residenti stranieri su popolazione residente (01.01.2014)	8,3	Stranieri anziani residenti al 1 gennaio 2014 (Classe d'età 66 anni e più)	26
Stranieri minori residenti al 1 gennaio 2014 (Classe d'età 0-17 anni)	242	Stranieri residenti al 1 gennaio 2014	987

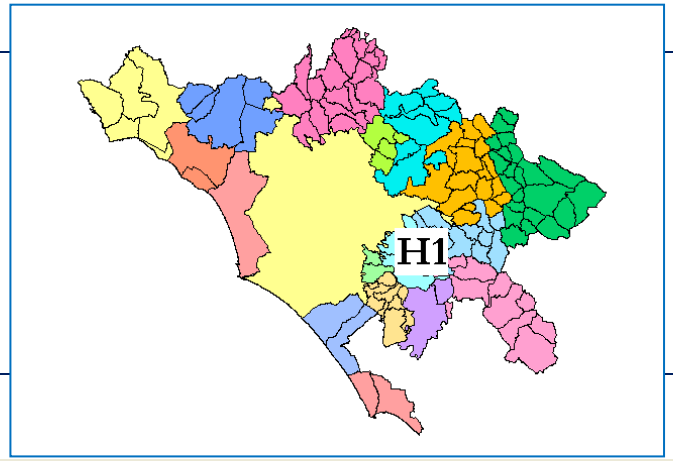

Rocca Priora

FAMIGLIE E CONDIZIONI ABITATIVE			
Numero di famiglie in abitazione (2011)	4.162	Incidenza vedovi (M+F) anziani su popolazione anziana (01.01.14)	28,4
Numero di famiglie in altro tipo di alloggio (2011)	7	Famiglie con un solo componente (2011)	1.184
Numero medio di componenti per famiglia (2013)	2.49	Incidenza famiglie unipersonali (2011)	28,4
Indice di vecchiaia (01.01.2014)	109	Famiglie con 6 e oltre componenti (2011)	95
Indice di criticità sociale (01.01.2014)	9,7	Incidenza famiglie con 6 e oltre componenti (2011)	2,3
Incidenza Vedovi (M+F) su popolazione residente (01.01. 2014)	5,9	mq. per occupante in abitazioni occupate da persone residenti (2011)	40,19
INDICATORI ECONOMICI			
Incidenza redditi da 10.000 a 15.000 euro (2012)	13,8	Numero di PENSIONI/ASSEGNI SOCIALI (01.01.2014)	203
Incidenza redditi oltre 75.000 euro (2012)	1,7	Numero di pensioni Inps di INVALIDITA' CIVILE (01.01.2014)	637
Numero di pensioni Inps di VECCHIAIA (01.01.2014)	1.171	Numero di pensioni Inps in COMPLESSO (01.01.2014)	2.781
Numero di pensioni Inps di INVALIDITA' (01.01.2014)	267	Numero di Imprese attive (2011)	577
Numero di pensioni Inps per i SUPERSTITI (01.01.2014)	503	Numero medio di addetti nelle imprese attive (2011)	1.136
SICUREZZA			
N. incidenti stradali (2011)	2	Indice di delittuosità (2011)	167,8
N. delitti (2011)	202	Numero di Infortuni sul lavoro denunciati all'Inail (2013)	29

Rocca Santo Stefano

ZONIZZAZIONI GEOGRAFICHE E AMMINISTRATIVE			
Superficie (kmq)	9,6	Distanza da Roma (Km)	66
Comunità Montana	X - "Aniene"	Centro per l'impiego	Subiaco
Unione di Comuni	Alta Valle del Sacco	Distretto Socio Sanitario	G4
Distretto scolastico	35	Sede ASL	-
INDICATORI DEMOGRAFICI			
Popolazione al Censimento 2011	1.028	Tasso di incremento naturale, % (2013)	-1,98
Residenti al 01.01.2014 (Istat-bilancio demografico)	1.013	Tasso di incremento migratorio, % (2013)	4,9
Tasso di sviluppo della popolazione 2011-2013, %	-1,5	Tasso di incremento popolazione residente, % (2001-2011)	1,9
Tasso di variazione popolazione residente, % (2013)	0,30	Densità demografica (Res./Kmq) al 01.01.2014	105,8
STRANIERI RESIDENTI			
Incidenza residenti stranieri su popolazione residente (01.01.2014)	9,0	Stranieri anziani residenti al 1 gennaio 2014 (Classe d'età 66 anni e più)	0
Stranieri minori residenti al 1 gennaio 2014 (Classe d'età 0-17 anni)	23	Stranieri residenti al 1 gennaio 2014	91

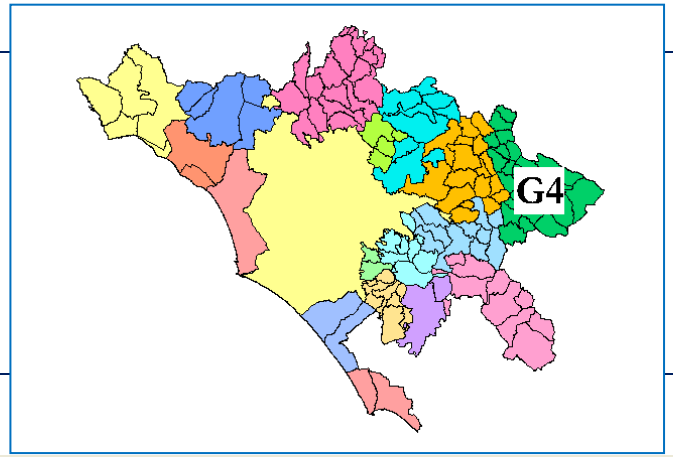

Rocca Santo Stefano

FAMIGLIE E CONDIZIONI ABITATIVE			
Numero di famiglie in abitazione (2011)	416	Incidenza vedovi (M+F) anziani su popolazione anziana (01.01.14)	38,6
Numero di famiglie in altro tipo di alloggio (2011)	..	Famiglie con un solo componente (2011)	140
Numero medio di componenti per famiglia (2013)	2.38	Incidenza famiglie unipersonali (2011)	33,7
Indice di vecchiaia (01.01.2014)	164	Famiglie con 6 e oltre componenti (2011)	1
Indice di criticità sociale (01.01.2014)	13,3	Incidenza famiglie con 6 e oltre componenti (2011)	0,2
Incidenza Vedovi (M+F) su popolazione residente (01.01. 2014)	9,2	mq. per occupante in abitazioni occupate da persone residenti (2011)	33,38
INDICATORI ECONOMICI			
Incidenza redditi da 10.000 a 15.000 euro (2012)	13,4	Numero di PENSIONI/ASSEGNI SOCIALI (01.01.2014)	24
Incidenza redditi oltre 75.000 euro (2012)	0,0	Numero di pensioni Inps di INVALIDITA' CIVILE (01.01.2014)	100
Numero di pensioni Inps di VECCHIAIA (01.01.2014)	95	Numero di pensioni Inps in COMPLESSO (01.01.2014)	317
Numero di pensioni Inps di INVALIDITA' (01.01.2014)	40	Numero di Imprese attive (2011)	37
Numero di pensioni Inps per i SUPERSTITI (01.01.2014)	58	Numero medio di addetti nelle imprese attive (2011)	58
SICUREZZA			
N. incidenti stradali (2011)	0	Indice di delittuosità (2011)	96,2
N. delitti (2011)	10	Numero di Infortuni sul lavoro denunciati all'Inail (2013)	1

Roccagiovine

ZONIZZAZIONI GEOGRAFICHE E AMMINISTRATIVE			
Superficie (kmq)	8,4	Distanza da Roma (Km)	51
Comunità Montana	X - "Aniene"	Centro per l'impiego	Tivoli
Unione di Comuni	"Valle Ustica"	Distretto Socio Sanitario	G3
Distretto scolastico	35	Sede ASL	-
INDICATORI DEMOGRAFICI			
Popolazione al Censimento 2011	280	Tasso di incremento naturale, % (2013)	0,00
Residenti al 01.01.2014 (Istat-bilancio demografico)	276	Tasso di incremento migratorio, % (2013)	18,3
Tasso di sviluppo della popolazione 2011-2013, %	-1,4	Tasso di incremento popolazione residente, % (2001-2011)	-5,7
Tasso di variazione popolazione residente, % (2013)	1,85	Densità demografica (Res./Kmq) al 01.01.2014	32,8
STRANIERI RESIDENTI			
Incidenza residenti stranieri su popolazione residente (01.01.2014)	12,0	Stranieri anziani residenti al 1 gennaio 2014 (Classe d'età 66 anni e più)	2
Stranieri minori residenti al 1 gennaio 2014 (Classe d'età 0-17 anni)	4	Stranieri residenti al 1 gennaio 2014	33

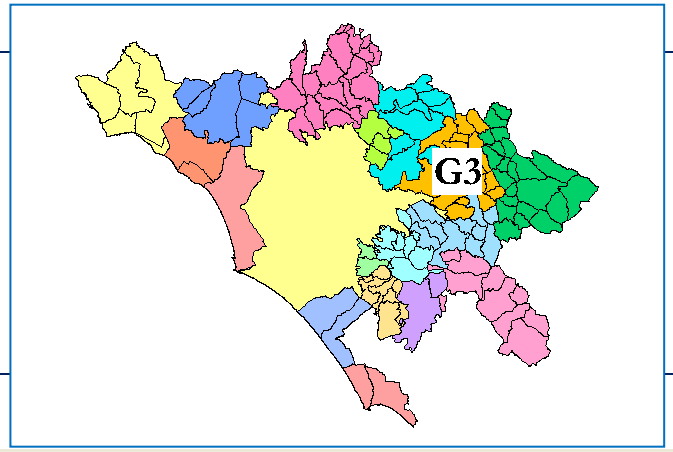

Roccagiovine

FAMIGLIE E CONDIZIONI ABITATIVE			
Numero di famiglie in abitazione (2011)	127	Incidenza vedovi (M+F) anziani su popolazione anziana (01.01.14)	29,5
Numero di famiglie in altro tipo di alloggio (2011)	1	Famiglie con un solo componente (2011)	44
Numero medio di componenti per famiglia (2013)	2.12	Incidenza famiglie unipersonali (2011)	34,4
Indice di vecchiaia (01.01.2014)	312	Famiglie con 6 e oltre componenti (2011)	2
Indice di criticità sociale (01.01.2014)	12,8	Incidenza famiglie con 6 e oltre componenti (2011)	1,6
Incidenza Vedovi (M+F) su popolazione residente (01.01. 2014)	9,1	mq. per occupante in abitazioni occupate da persone residenti (2011)	40,13
INDICATORI ECONOMICI			
Incidenza redditi da 10.000 a 15.000 euro (2012)	11,8	Numero di PENSIONI/ASSEGNI SOCIALI (01.01.2014)	10
Incidenza redditi oltre 75.000 euro (2012)	0,0	Numero di pensioni Inps di INVALIDITA' CIVILE (01.01.2014)	18
Numero di pensioni Inps di VECCHIAIA (01.01.2014)	46	Numero di pensioni Inps in COMPLESSO (01.01.2014)	101
Numero di pensioni Inps di INVALIDITA' (01.01.2014)	9	Numero di Imprese attive (2011)	17
Numero di pensioni Inps per i SUPERSTITI (01.01.2014)	18	Numero medio di addetti nelle imprese attive (2011)	22
SICUREZZA			
N. incidenti stradali (2011)	0	Indice di delittuosità (2011)	239,7
N. delitti (2011)	7	Numero di Infortuni sul lavoro denunciati all'Inail (2013)	1

Roiate

ZONIZZAZIONI GEOGRAFICHE E AMMINISTRATIVE			
Superficie (kmq)	10,4	Distanza da Roma (Km)	67
Comunità Montana	X - "Aniene"	Centro per l'impiego	Subiaco
Unione di Comuni	Alta Valle del Sacco	Distretto Socio Sanitario	G4
Distretto scolastico	35	Sede ASL	-
INDICATORI DEMOGRAFICI			
Popolazione al Censimento 2011	749	Tasso di incremento naturale, % (2013)	-14,54
Residenti al 01.01.2014 (Istat-bilancio demografico)	758	Tasso di incremento migratorio, % (2013)	18,5
Tasso di sviluppo della popolazione 2011-2013, %	1,2	Tasso di incremento popolazione residente, % (2001-2011)	-6,1
Tasso di variazione popolazione residente, % (2013)	0,40	Densità demografica (Res./Kmq) al 01.01.2014	73,2
STRANIERI RESIDENTI			
Incidenza residenti stranieri su popolazione residente (01.01.2014)	2,1	Stranieri anziani residenti al 1 gennaio 2014 (Classe d'età 66 anni e più)	1
Stranieri minori residenti al 1 gennaio 2014 (Classe d'età 0-17 anni)	4	Stranieri residenti al 1 gennaio 2014	16

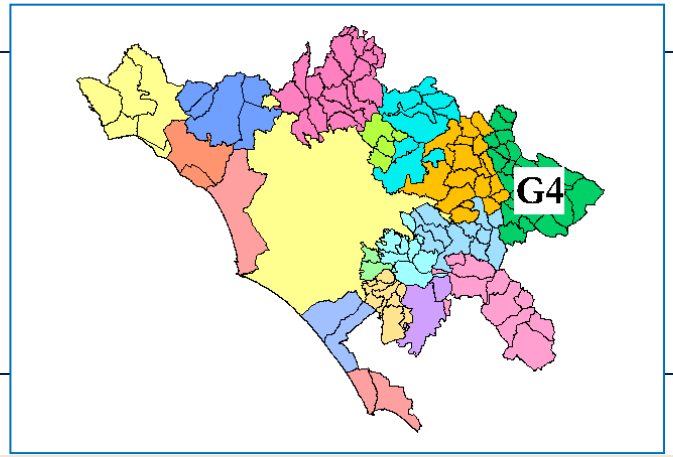

Roiate

FAMIGLIE E CONDIZIONI ABITATIVE			
Numero di famiglie in abitazione (2011)	320	Incidenza vedovi (M+F) anziani su popolazione anziana (01.01.14)	36,6
Numero di famiglie in altro tipo di alloggio (2011)	..	Famiglie con un solo componente (2011)	108
Numero medio di componenti per famiglia (2013)	2.32	Incidenza famiglie unipersonali (2011)	33,8
Indice di vecchiaia (01.01.2014)	212	Famiglie con 6 e oltre componenti (2011)	4
Indice di criticità sociale (01.01.2014)	19,3	Incidenza famiglie con 6 e oltre componenti (2011)	1,3
Incidenza Vedovi (M+F) su popolazione residente (01.01. 2014)	9,6	mq. per occupante in abitazioni occupate da persone residenti (2011)	33,84
INDICATORI ECONOMICI			
Incidenza redditi da 10.000 a 15.000 euro (2012)	13,8	Numero di PENSIONI/ASSEGNI SOCIALI (01.01.2014)	22
Incidenza redditi oltre 75.000 euro (2012)	0,0	Numero di pensioni Inps di INVALIDITA' CIVILE (01.01.2014)	119
Numero di pensioni Inps di VECCHIAIA (01.01.2014)	91	Numero di pensioni Inps in COMPLESSO (01.01.2014)	357
Numero di pensioni Inps di INVALIDITA' (01.01.2014)	57	Numero di Imprese attive (2011)	17
Numero di pensioni Inps per i SUPERSTITI (01.01.2014)	68	Numero medio di addetti nelle imprese attive (2011)	30
SICUREZZA			
N. incidenti stradali (2011)	0	Indice di delittuosità (2011)	326,2
N. delitti (2011)	25	Numero di Infortuni sul lavoro denunciati all'Inail (2013)	4

Roviano

ZONIZZAZIONI GEOGRAFICHE E AMMINISTRATIVE			
Superficie (kmq)	8,5	Distanza da Roma (Km)	60
Comunità Montana	X - "Aniene"	Centro per l'impiego	Subiaco
Unione di Comuni	"Medaniene"	Distretto Socio Sanitario	G4
Distretto scolastico	35	Sede ASL	-
INDICATORI DEMOGRAFICI			
Popolazione al Censimento 2011	1.392	Tasso di incremento naturale, % (2013)	-5,04
Residenti al 01.01.2014 (Istat-bilancio demografico)	1.382	Tasso di incremento migratorio, % (2013)	-4,3
Tasso di sviluppo della popolazione 2011-2013, %	-0,7	Tasso di incremento popolazione residente, % (2001-2011)	0,4
Tasso di variazione popolazione residente, % (2013)	-0,93	Densità demografica (Res./Kmq) al 01.01.2014	162,6
STRANIERI RESIDENTI			
Incidenza residenti stranieri su popolazione residente (01.01.2014)	7,9	Stranieri anziani residenti al 1 gennaio 2014 (Classe d'età 66 anni e più)	0
Stranieri minori residenti al 1 gennaio 2014 (Classe d'età 0-17 anni)	19	Stranieri residenti al 1 gennaio 2014	109

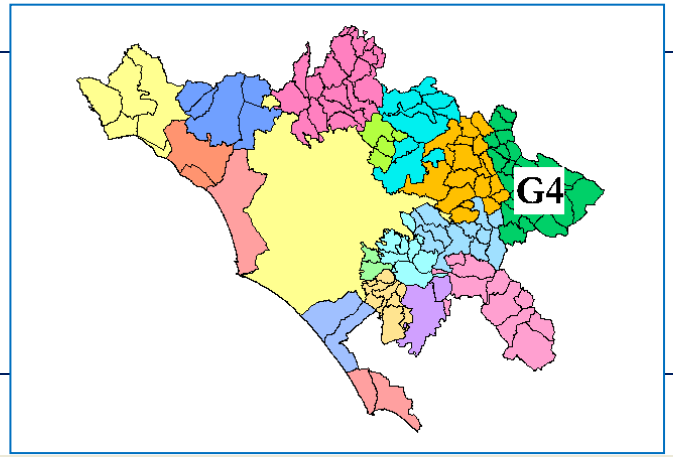

Roviano

FAMIGLIE E CONDIZIONI ABITATIVE			
Numero di famiglie in abitazione (2011)	612	Incidenza vedovi (M+F) anziani su popolazione anziana (01.01.14)	38,9
Numero di famiglie in altro tipo di alloggio (2011)	..	Famiglie con un solo componente (2011)	225
Numero medio di componenti per famiglia (2013)	2.26	Incidenza famiglie unipersonali (2011)	36,8
Indice di vecchiaia (01.01.2014)	235	Famiglie con 6 e oltre componenti (2011)	1
Indice di criticità sociale (01.01.2014)	21,4	Incidenza famiglie con 6 e oltre componenti (2011)	0,2
Incidenza Vedovi (M+F) su popolazione residente (01.01. 2014)	10,5	mq. per occupante in abitazioni occupate da persone residenti (2011)	37,4
INDICATORI ECONOMICI			
Incidenza redditi da 10.000 a 15.000 euro (2012)	15,8	Numero di PENSIONI/ASSEGNI SOCIALI (01.01.2014)	28
Incidenza redditi oltre 75.000 euro (2012)	0,9	Numero di pensioni Inps di INVALIDITA' CIVILE (01.01.2014)	114
Numero di pensioni Inps di VECCHIAIA (01.01.2014)	153	Numero di pensioni Inps in COMPLESSO (01.01.2014)	439
Numero di pensioni Inps di INVALIDITA' (01.01.2014)	31	Numero di Imprese attive (2011)	50
Numero di pensioni Inps per i SUPERSTITI (01.01.2014)	113	Numero medio di addetti nelle imprese attive (2011)	77
SICUREZZA			
N. incidenti stradali (2011)	2	Indice di delittuosità (2011)	224,6
N. delitti (2011)	32	Numero di Infortuni sul lavoro denunciati all'Inail (2013)	4

Sacrofano

ZONIZZAZIONI GEOGRAFICHE E AMMINISTRATIVE			
Superficie (kmq)	28,4	Distanza da Roma (Km)	27
Comunità Montana	-	Centro per l'impiego	Monterotondo
Unione di Comuni	-	Distretto Socio Sanitario	F4
Distretto scolastico	31	Sede ASL	-
INDICATORI DEMOGRAFICI			
Popolazione al Censimento 2011	6.668	Tasso di incremento naturale, % (2013)	-1,52
Residenti al 01.01.2014 (Istat-bilancio demografico)	7.658	Tasso di incremento migratorio, % (2013)	120,9
Tasso di sviluppo della popolazione 2011-2013, %	14,8	Tasso di incremento popolazione residente, % (2001-2011)	17,2
Tasso di variazione popolazione residente, % (2013)	12,70	Densità demografica (Res./Kmq) al 01.01.2014	269,4
STRANIERI RESIDENTI			
Incidenza residenti stranieri su popolazione residente (01.01.2014)	18,2	Stranieri anziani residenti al 1 gennaio 2014 (Classe d'età 66 anni e più)	27
Stranieri minori residenti al 1 gennaio 2014 (Classe d'età 0-17 anni)	297	Stranieri residenti al 1 gennaio 2014	1.390

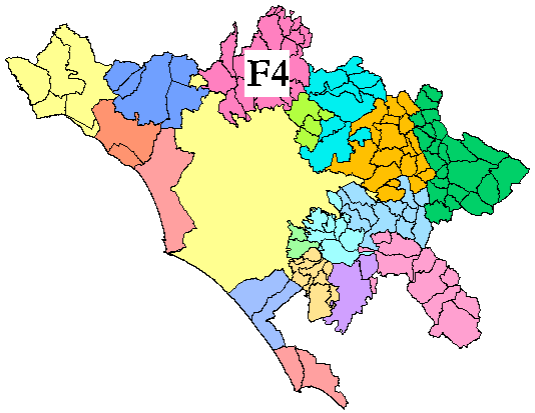

Sacrofano

FAMIGLIE E CONDIZIONI ABITATIVE			
Numero di famiglie in abitazione (2011)	2.748	Incidenza vedovi (M+F) anziani su popolazione anziana (01.01.14)	25,0
Numero di famiglie in altro tipo di alloggio (2011)	4	Famiglie con un solo componente (2011)	854
Numero medio di componenti per famiglia (2013)	2.25	Incidenza famiglie unipersonali (2011)	31,0
Indice di vecchiaia (01.01.2014)	108	Famiglie con 6 e oltre componenti (2011)	36
Indice di criticità sociale (01.01.2014)	9,6	Incidenza famiglie con 6 e oltre componenti (2011)	1,3
Incidenza Vedovi (M+F) su popolazione residente (01.01. 2014)	5,1	mq. per occupante in abitazioni occupate da persone residenti (2011)	48,7
INDICATORI ECONOMICI			
Incidenza redditi da 10.000 a 15.000 euro (2012)	12,0	Numero di PENSIONI/ASSEGNI SOCIALI (01.01.2014)	90
Incidenza redditi oltre 75.000 euro (2012)	5,4	Numero di pensioni Inps di INVALIDITA' CIVILE (01.01.2014)	219
Numero di pensioni Inps di VECCHIAIA (01.01.2014)	705	Numero di pensioni Inps in COMPLESSO (01.01.2014)	1.361
Numero di pensioni Inps di INVALIDITA' (01.01.2014)	97	Numero di Imprese attive (2011)	403
Numero di pensioni Inps per i SUPERSTITI (01.01.2014)	250	Numero medio di addetti nelle imprese attive (2011)	650
SICUREZZA			
N. incidenti stradali (2011)	0	Indice di delittuosità (2011)	104,3
N. delitti (2011)	79	Numero di Infortuni sul lavoro denunciati all'Inail (2013)	15

Sambuci

ZONIZZAZIONI GEOGRAFICHE E AMMINISTRATIVE			
Superficie (kmq)	8,3	Distanza da Roma (Km)	49
Comunità Montana	X - "Aniene"	Centro per l'impiego	Tivoli
Unione di Comuni	"Valle del Giovenzano"	Distretto Socio Sanitario	G3
Distretto scolastico	35	Sede ASL	-
INDICATORI DEMOGRAFICI			
Popolazione al Censimento 2011	936	Tasso di incremento naturale, % (2013)	1,06
Residenti al 01.01.2014 (Istat-bilancio demografico)	948	Tasso di incremento migratorio, % (2013)	5,3
Tasso di sviluppo della popolazione 2011-2013, %	1,3	Tasso di incremento popolazione residente, % (2001-2011)	5,1
Tasso di variazione popolazione residente, % (2013)	0,64	Densità demografica (Res./Kmq) al 01.01.2014	114,2
STRANIERI RESIDENTI			
Incidenza residenti stranieri su popolazione residente (01.01.2014)	9,8	Stranieri anziani residenti al 1 gennaio 2014 (Classe d'età 66 anni e più)	2
Stranieri minori residenti al 1 gennaio 2014 (Classe d'età 0-17 anni)	24	Stranieri residenti al 1 gennaio 2014	93

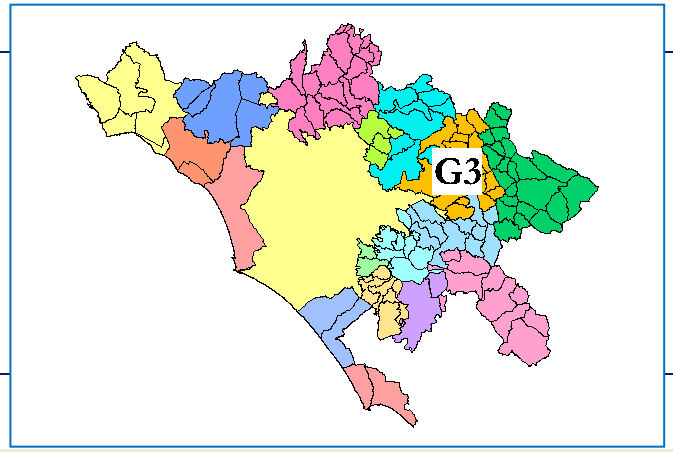

Sambuci

FAMIGLIE E CONDIZIONI ABITATIVE			
Numero di famiglie in abitazione (2011)	404	Incidenza vedovi (M+F) anziani su popolazione anziana (01.01.14)	31,2
Numero di famiglie in altro tipo di alloggio (2011)	..	Famiglie con un solo componente (2011)	141
Numero medio di componenti per famiglia (2013)	2.3	Incidenza famiglie unipersonali (2011)	34,9
Indice di vecchiaia (01.01.2014)	167	Famiglie con 6 e oltre componenti (2011)	..
Indice di criticità sociale (01.01.2014)	23,1	Incidenza famiglie con 6 e oltre componenti (2011)	-
Incidenza Vedovi (M+F) su popolazione residente (01.01. 2014)	7,7	mq. per occupante in abitazioni occupate da persone residenti (2011)	33,31
INDICATORI ECONOMICI			
Incidenza redditi da 10.000 a 15.000 euro (2012)	15,4	Numero di PENSIONI/ASSEGNI SOCIALI (01.01.2014)	33
Incidenza redditi oltre 75.000 euro (2012)	0,0	Numero di pensioni Inps di INVALIDITA' CIVILE (01.01.2014)	90
Numero di pensioni Inps di VECCHIAIA (01.01.2014)	97	Numero di pensioni Inps in COMPLESSO (01.01.2014)	293
Numero di pensioni Inps di INVALIDITA' (01.01.2014)	22	Numero di Imprese attive (2011)	35
Numero di pensioni Inps per i SUPERSTITI (01.01.2014)	51	Numero medio di addetti nelle imprese attive (2011)	55
SICUREZZA			
N. incidenti stradali (2011)	0	Indice di delittuosità (2011)	115,0
N. delitti (2011)	11	Numero di Infortuni sul lavoro denunciati all'Inail (2013)	5

San Cesareo

ZONIZZAZIONI GEOGRAFICHE E AMMINISTRATIVE			
Superficie (kmq)	23,6	Distanza da Roma (Km)	33
Comunità Montana	XI - "Castelli Romani"	Centro per l'impiego	Frascati
Unione di Comuni	-	Distretto Socio Sanitario	G5
Distretto scolastico	36	Sede ASL	-
INDICATORI DEMOGRAFICI			
Popolazione al Censimento 2011	13.806	Tasso di incremento naturale, % (2013)	3,93
Residenti al 01.01.2014 (Istat-bilancio demografico)	14.849	Tasso di incremento migratorio, % (2013)	43,5
Tasso di sviluppo della popolazione 2011-2013, %	7,6	Tasso di incremento popolazione residente, % (2001-2011)	46,0
Tasso di variazione popolazione residente, % (2013)	4,86	Densità demografica (Res./Kmq) al 01.01.2014	628,0
STRANIERI RESIDENTI			
Incidenza residenti stranieri su popolazione residente (01.01.2014)	13,2	Stranieri anziani residenti al 1 gennaio 2014 (Classe d'età 66 anni e più)	9
Stranieri minori residenti al 1 gennaio 2014 (Classe d'età 0-17 anni)	419	Stranieri residenti al 1 gennaio 2014	1.957

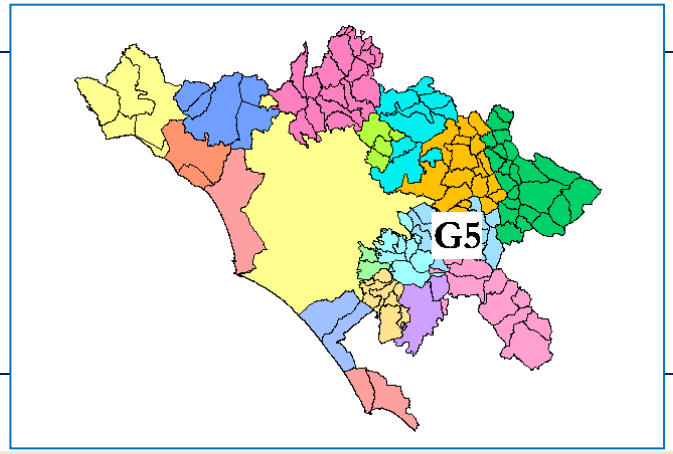

San Cesareo

FAMIGLIE E CONDIZIONI ABITATIVE			
Numero di famiglie in abitazione (2011)	5.091	Incidenza vedovi (M+F) anziani su popolazione anziana (01.01.14)	28,7
Numero di famiglie in altro tipo di alloggio (2011)	15	Famiglie con un solo componente (2011)	1.201
Numero medio di componenti per famiglia (2013)	2.62	Incidenza famiglie unipersonali (2011)	23,5
Indice di vecchiaia (01.01.2014)	80	Famiglie con 6 e oltre componenti (2011)	131
Indice di criticità sociale (01.01.2014)	11,6	Incidenza famiglie con 6 e oltre componenti (2011)	2,6
Incidenza Vedovi (M+F) su popolazione residente (01.01. 2014)	5,2	mq. per occupante in abitazioni occupate da persone residenti (2011)	36
INDICATORI ECONOMICI			
Incidenza redditi da 10.000 a 15.000 euro (2012)	15,2	Numero di PENSIONI/ASSEGNI SOCIALI (01.01.2014)	227
Incidenza redditi oltre 75.000 euro (2012)	0,8	Numero di pensioni Inps di INVALIDITA' CIVILE (01.01.2014)	678
Numero di pensioni Inps di VECCHIAIA (01.01.2014)	1.305	Numero di pensioni Inps in COMPLESSO (01.01.2014)	3.011
Numero di pensioni Inps di INVALIDITA' (01.01.2014)	278	Numero di Imprese attive (2011)	792
Numero di pensioni Inps per i SUPERSTITI (01.01.2014)	523	Numero medio di addetti nelle imprese attive (2011)	3.117
SICUREZZA			
N. incidenti stradali (2011)	58	Indice di delittuosità (2011)	358,5
N. delitti (2011)	516	Numero di Infortuni sul lavoro denunciati all'Inail (2013)	61

San Gregorio da Sassola

ZONIZZAZIONI GEOGRAFICHE E AMMINISTRATIVE			
Superficie (kmq)	35,5	Distanza da Roma (Km)	45
Comunità Montana	IX - "Monti Sabini"	Centro per l'impiego	Tivoli
Unione di Comuni	-	Distretto Socio Sanitario	G3
Distretto scolastico	34	Sede ASL	-
INDICATORI DEMOGRAFICI			
Popolazione al Censimento 2011	1.553	Tasso di incremento naturale, % (2013)	-2,53
Residenti al 01.01.2014 (Istat-bilancio demografico)	1.647	Tasso di incremento migratorio, % (2013)	84,0
Tasso di sviluppo della popolazione 2011-2013, %	6,1	Tasso di incremento popolazione residente, % (2001-2011)	7,5
Tasso di variazione popolazione residente, % (2013)	8,50	Densità demografica (Res./Kmq) al 01.01.2014	46,5
STRANIERI RESIDENTI			
Incidenza residenti stranieri su popolazione residente (01.01.2014)	7,7	Stranieri anziani residenti al 1 gennaio 2014 (Classe d'età 66 anni e più)	3
Stranieri minori residenti al 1 gennaio 2014 (Classe d'età 0-17 anni)	29	Stranieri residenti al 1 gennaio 2014	126

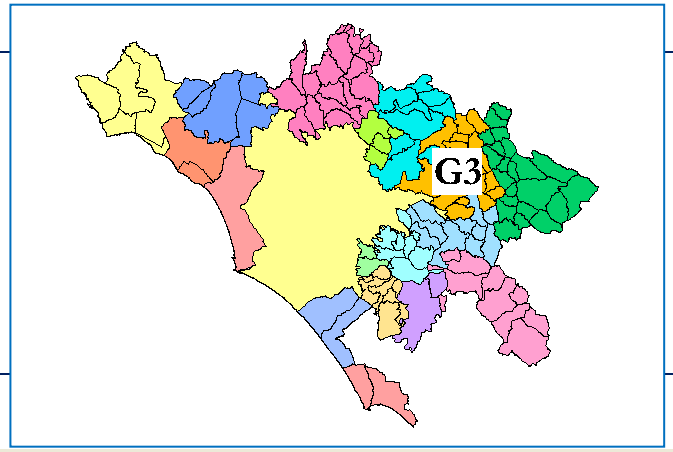

San Gregorio da Sassola

FAMIGLIE E CONDIZIONI ABITATIVE			
Numero di famiglie in abitazione (2011)	694	Incidenza vedovi (M+F) anziani su popolazione anziana (01.01.14)	30,3
Numero di famiglie in altro tipo di alloggio (2011)	1	Famiglie con un solo componente (2011)	275
Numero medio di componenti per famiglia (2013)	2.37	Incidenza famiglie unipersonali (2011)	39,5
Indice di vecchiaia (01.01.2014)	184	Famiglie con 6 e oltre componenti (2011)	4
Indice di criticità sociale (01.01.2014)	16,4	Incidenza famiglie con 6 e oltre componenti (2011)	0,6
Incidenza Vedovi (M+F) su popolazione residente (01.01. 2014)	7,7	mq. per occupante in abitazioni occupate da persone residenti (2011)	34,38
INDICATORI ECONOMICI			
Incidenza redditi da 10.000 a 15.000 euro (2012)	18,5	Numero di PENSIONI/ASSEGNI SOCIALI (01.01.2014)	40
Incidenza redditi oltre 75.000 euro (2012)	0,0	Numero di pensioni Inps di INVALIDITA' CIVILE (01.01.2014)	183
Numero di pensioni Inps di VECCHIAIA (01.01.2014)	224	Numero di pensioni Inps in COMPLESSO (01.01.2014)	705
Numero di pensioni Inps di INVALIDITA' (01.01.2014)	124	Numero di Imprese attive (2011)	56
Numero di pensioni Inps per i SUPERSTITI (01.01.2014)	134	Numero medio di addetti nelle imprese attive (2011)	70
SICUREZZA			
N. incidenti stradali (2011)	18	Indice di delittuosità (2011)	234,3
N. delitti (2011)	37	Numero di Infortuni sul lavoro denunciati all'Inail (2013)	3

San Polo dei Cavalieri

ZONIZZAZIONI GEOGRAFICHE E AMMINISTRATIVE			
Superficie (kmq)	42,5	Distanza da Roma (Km)	44
Comunità Montana	IX - "Monti Sabini"	Centro per l'impiego	Guidonia Montecelio
Unione di Comuni	"Lucretili Ernici"	Distretto Socio Sanitario	G3
Distretto scolastico	34	Sede ASL	-
INDICATORI DEMOGRAFICI			
Popolazione al Censimento 2011	2.984	Tasso di incremento naturale, % (2013)	-1,96
Residenti al 01.01.2014 (Istat-bilancio demografico)	3.054	Tasso di incremento migratorio, % (2013)	-5,9
Tasso di sviluppo della popolazione 2011-2013, %	2,3	Tasso di incremento popolazione residente, % (2001-2011)	29,2
Tasso di variazione popolazione residente, % (2013)	-0,78	Densità demografica (Res./Kmq) al 01.01.2014	71,8
STRANIERI RESIDENTI			
Incidenza residenti stranieri su popolazione residente (01.01.2014)	14,9	Stranieri anziani residenti al 1 gennaio 2014 (Classe d'età 66 anni e più)	6
Stranieri minori residenti al 1 gennaio 2014 (Classe d'età 0-17 anni)	104	Stranieri residenti al 1 gennaio 2014	454

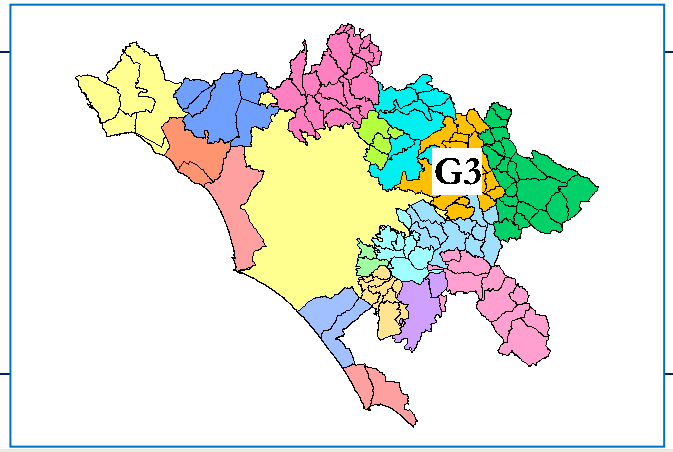

San Polo dei Cavalieri

FAMIGLIE E CONDIZIONI ABITATIVE			
Numero di famiglie in abitazione (2011)	1.367	Incidenza vedovi (M+F) anziani su popolazione anziana (01.01.14)	29,4
Numero di famiglie in altro tipo di alloggio (2011)	1	Famiglie con un solo componente (2011)	534
Numero medio di componenti per famiglia (2013)	2.23	Incidenza famiglie unipersonali (2011)	39,0
Indice di vecchiaia (01.01.2014)	117	Famiglie con 6 e oltre componenti (2011)	7
Indice di criticità sociale (01.01.2014)	13,3	Incidenza famiglie con 6 e oltre componenti (2011)	0,5
Incidenza Vedovi (M+F) su popolazione residente (01.01. 2014)	6,3	mq. per occupante in abitazioni occupate da persone residenti (2011)	39,81
INDICATORI ECONOMICI			
Incidenza redditi da 10.000 a 15.000 euro (2012)	14,8	Numero di PENSIONI/ASSEGNI SOCIALI (01.01.2014)	54
Incidenza redditi oltre 75.000 euro (2012)	0,9	Numero di pensioni Inps di INVALIDITA' CIVILE (01.01.2014)	208
Numero di pensioni Inps di VECCHIAIA (01.01.2014)	301	Numero di pensioni Inps in COMPLESSO (01.01.2014)	787
Numero di pensioni Inps di INVALIDITA' (01.01.2014)	96	Numero di Imprese attive (2011)	104
Numero di pensioni Inps per i SUPERSTITI (01.01.2014)	128	Numero medio di addetti nelle imprese attive (2011)	173
SICUREZZA			
N. incidenti stradali (2011)	4	Indice di delittuosità (2011)	215,5
N. delitti (2011)	65	Numero di Infortuni sul lavoro denunciati all'Inail (2013)	4

San Vito Romano

ZONIZZAZIONI GEOGRAFICHE E AMMINISTRATIVE			
Superficie (kmq)	12,7	Distanza da Roma (Km)	55
Comunità Montana	IX - "Monti Sabini"	Centro per l'impiego	Palestrina
Unione di Comuni	-	Distretto Socio Sanitario	G5
Distretto scolastico	36	Sede ASL	-
INDICATORI DEMOGRAFICI			
Popolazione al Censimento 2011	3.366	Tasso di incremento naturale, % (2013)	-5,36
Residenti al 01.01.2014 (Istat-bilancio demografico)	3.355	Tasso di incremento migratorio, % (2013)	4,5
Tasso di sviluppo della popolazione 2011-2013, %	-0,3	Tasso di incremento popolazione residente, % (2001-2011)	3,0
Tasso di variazione popolazione residente, % (2013)	-0,09	Densità demografica (Res./Kmq) al 01.01.2014	265,0
STRANIERI RESIDENTI			
Incidenza residenti stranieri su popolazione residente (01.01.2014)	7,8	Stranieri anziani residenti al 1 gennaio 2014 (Classe d'età 66 anni e più)	2
Stranieri minori residenti al 1 gennaio 2014 (Classe d'età 0-17 anni)	62	Stranieri residenti al 1 gennaio 2014	261

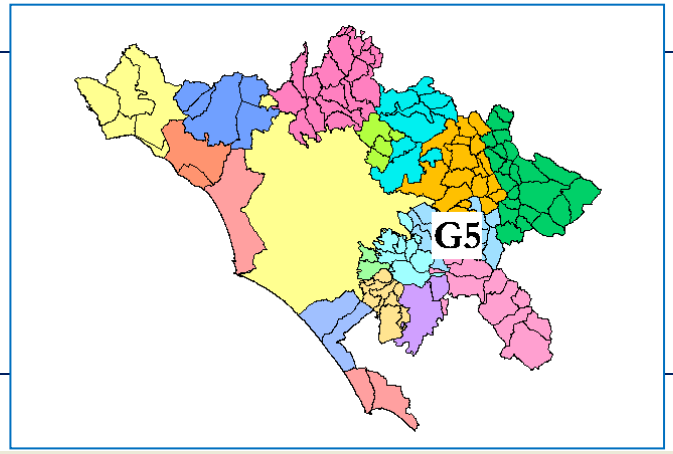

San Vito Romano

FAMIGLIE E CONDIZIONI ABITATIVE			
Numero di famiglie in abitazione (2011)	1.354	Incidenza vedovi (M+F) anziani su popolazione anziana (01.01.14)	36,7
Numero di famiglie in altro tipo di alloggio (2011)	1	Famiglie con un solo componente (2011)	420
Numero medio di componenti per famiglia (2013)	2.42	Incidenza famiglie unipersonali (2011)	31,0
Indice di vecchiaia (01.01.2014)	161	Famiglie con 6 e oltre componenti (2011)	14
Indice di criticità sociale (01.01.2014)	16,9	Incidenza famiglie con 6 e oltre componenti (2011)	1,0
Incidenza Vedovi (M+F) su popolazione residente (01.01. 2014)	8,3	mq. per occupante in abitazioni occupate da persone residenti (2011)	31,94
INDICATORI ECONOMICI			
Incidenza redditi da 10.000 a 15.000 euro (2012)	18,3	Numero di PENSIONI/ASSEGNI SOCIALI (01.01.2014)	58
Incidenza redditi oltre 75.000 euro (2012)	0,6	Numero di pensioni Inps di INVALIDITA' CIVILE (01.01.2014)	195
Numero di pensioni Inps di VECCHIAIA (01.01.2014)	374	Numero di pensioni Inps in COMPLESSO (01.01.2014)	981
Numero di pensioni Inps di INVALIDITA' (01.01.2014)	109	Numero di Imprese attive (2011)	173
Numero di pensioni Inps per i SUPERSTITI (01.01.2014)	245	Numero medio di addetti nelle imprese attive (2011)	366
SICUREZZA			
N. incidenti stradali (2011)	1	Indice di delittuosità (2011)	227,8
N. delitti (2011)	78	Numero di Infortuni sul lavoro denunciati all'Inail (2013)	10

Santa Marinella

ZONIZZAZIONI GEOGRAFICHE E AMMINISTRATIVE			
Superficie (kmq)	48,9	Distanza da Roma (Km)	62
Comunità Montana	-	Centro per l'impiego	Civitavecchia
Unione di Comuni	-	Distretto Socio Sanitario	F1
Distretto scolastico	29	Sede ASL	-
INDICATORI DEMOGRAFICI			
Popolazione al Censimento 2011	17.403	Tasso di incremento naturale, % (2013)	-2,51
Residenti al 01.01.2014 (Istat-bilancio demografico)	18.680	Tasso di incremento migratorio, % (2013)	40,3
Tasso di sviluppo della popolazione 2011-2013, %	7,3	Tasso di incremento popolazione residente, % (2001-2011)	16,4
Tasso di variazione popolazione residente, % (2013)	3,85	Densità demografica (Res./Kmq) al 01.01.2014	382,0
STRANIERI RESIDENTI			
Incidenza residenti stranieri su popolazione residente (01.01.2014)	10,1	Stranieri anziani residenti al 1 gennaio 2014 (Classe d'età 66 anni e più)	48
Stranieri minori residenti al 1 gennaio 2014 (Classe d'età 0-17 anni)	340	Stranieri residenti al 1 gennaio 2014	1.894

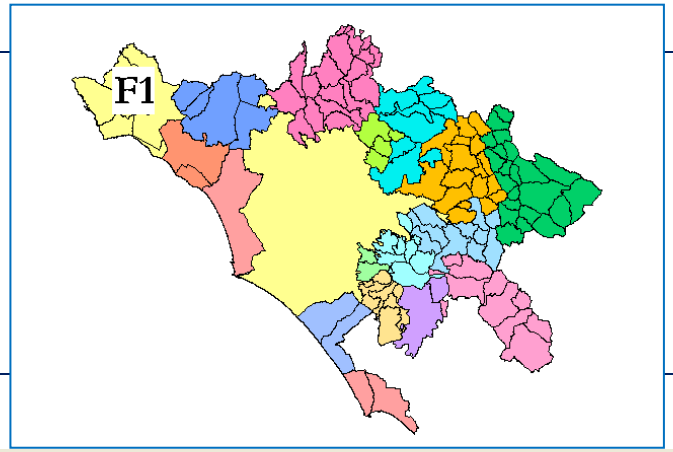

Santa Marinella

FAMIGLIE E CONDIZIONI ABITATIVE			
Numero di famiglie in abitazione (2011)	8.297	Incidenza vedovi (M+F) anziani su popolazione anziana (01.01.14)	25,5
Numero di famiglie in altro tipo di alloggio (2011)	12	Famiglie con un solo componente (2011)	3.790
Numero medio di componenti per famiglia (2013)	2.01	Incidenza famiglie unipersonali (2011)	45,6
Indice di vecchiaia (01.01.2014)	164	Famiglie con 6 e oltre componenti (2011)	62
Indice di criticità sociale (01.01.2014)	12,9	Incidenza famiglie con 6 e oltre componenti (2011)	0,7
Incidenza Vedovi (M+F) su popolazione residente (01.01. 2014)	6,3	mq. per occupante in abitazioni occupate da persone residenti (2011)	38,75
INDICATORI ECONOMICI			
Incidenza redditi da 10.000 a 15.000 euro (2012)	11,9	Numero di PENSIONI/ASSEGNI SOCIALI (01.01.2014)	420
Incidenza redditi oltre 75.000 euro (2012)	2,9	Numero di pensioni Inps di INVALIDITA' CIVILE (01.01.2014)	898
Numero di pensioni Inps di VECCHIAIA (01.01.2014)	2.024	Numero di pensioni Inps in COMPLESSO (01.01.2014)	4.384
Numero di pensioni Inps di INVALIDITA' (01.01.2014)	242	Numero di Imprese attive (2011)	943
Numero di pensioni Inps per i SUPERSTITI (01.01.2014)	800	Numero medio di addetti nelle imprese attive (2011)	1.726
SICUREZZA			
N. incidenti stradali (2011)	68	Indice di delittuosità (2011)	565,6
N. delitti (2011)	1.049	Numero di Infortuni sul lavoro denunciati all'Inail (2013)	73

Sant'Angelo Romano

ZONIZZAZIONI GEOGRAFICHE E AMMINISTRATIVE			
Superficie (kmq)	21,4	Distanza da Roma (Km)	30
Comunità Montana	IX - "Monti Sabini"	Centro per l'impiego	Monterotondo
Unione di Comuni	-	Distretto Socio Sanitario	G2
Distretto scolastico	33	Sede ASL	-
INDICATORI DEMOGRAFICI			
Popolazione al Censimento 2011	4.488	Tasso di incremento naturale, % (2013)	-2,35
Residenti al 01.01.2014 (Istat-bilancio demografico)	4.782	Tasso di incremento migratorio, % (2013)	46,6
Tasso di sviluppo della popolazione 2011-2013, %	6,6	Tasso di incremento popolazione residente, % (2001-2011)	45,8
Tasso di variazione popolazione residente, % (2013)	4,52	Densità demografica (Res./Kmq) al 01.01.2014	223,9
STRANIERI RESIDENTI			
Incidenza residenti stranieri su popolazione residente (01.01.2014)	14,8	Stranieri anziani residenti al 1 gennaio 2014 (Classe d'età 66 anni e più)	6
Stranieri minori residenti al 1 gennaio 2014 (Classe d'età 0-17 anni)	167	Stranieri residenti al 1 gennaio 2014	708

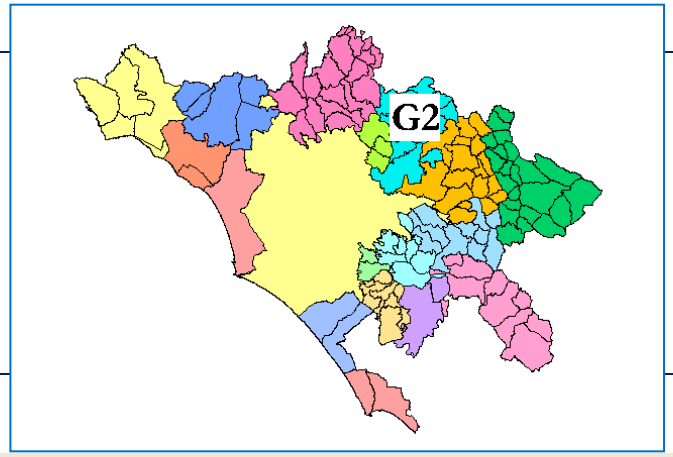

Sant'Angelo Romano

FAMIGLIE E CONDIZIONI ABITATIVE			
Numero di famiglie in abitazione (2011)	1.927	Incidenza vedovi (M+F) anziani su popolazione anziana (01.01.14)	32,0
Numero di famiglie in altro tipo di alloggio (2011)	10	Famiglie con un solo componente (2011)	673
Numero medio di componenti per famiglia (2013)	1.99	Incidenza famiglie unipersonali (2011)	34,7
Indice di vecchiaia (01.01.2014)	87	Famiglie con 6 e oltre componenti (2011)	11
Indice di criticità sociale (01.01.2014)	13,9	Incidenza famiglie con 6 e oltre componenti (2011)	0,6
Incidenza Vedovi (M+F) su popolazione residente (01.01. 2014)	5,6	mq. per occupante in abitazioni occupate da persone residenti (2011)	37,46
INDICATORI ECONOMICI			
Incidenza redditi da 10.000 a 15.000 euro (2012)	15,3	Numero di PENSIONI/ASSEGNI SOCIALI (01.01.2014)	74
Incidenza redditi oltre 75.000 euro (2012)	1,1	Numero di pensioni Inps di INVALIDITA' CIVILE (01.01.2014)	243
Numero di pensioni Inps di VECCHIAIA (01.01.2014)	371	Numero di pensioni Inps in COMPLESSO (01.01.2014)	968
Numero di pensioni Inps di INVALIDITA' (01.01.2014)	107	Numero di Imprese attive (2011)	202
Numero di pensioni Inps per i SUPERSTITI (01.01.2014)	173	Numero medio di addetti nelle imprese attive (2011)	319
SICUREZZA			
N. incidenti stradali (2011)	2	Indice di delittuosità (2011)	228,1
N. delitti (2011)	110	Numero di Infortuni sul lavoro denunciati all'Inail (2013)	10

Sant'Oreste

ZONIZZAZIONI GEOGRAFICHE E AMMINISTRATIVE			
Superficie (kmq)	43,9	Distanza da Roma (Km)	45
Comunità Montana	-	Centro per l'impiego	Monterotondo
Unione di Comuni	"Valle del Tevere Soratte"	Distretto Socio Sanitario	F4
Distretto scolastico	31	Sede ASL	-
INDICATORI DEMOGRAFICI			
Popolazione al Censimento 2011	3.702	Tasso di incremento naturale, % (2013)	-0,81
Residenti al 01.01.2014 (Istat-bilancio demografico)	3.758	Tasso di incremento migratorio, % (2013)	31,6
Tasso di sviluppo della popolazione 2011-2013, %	1,5	Tasso di incremento popolazione residente, % (2001-2011)	4,7
Tasso di variazione popolazione residente, % (2013)	3,13	Densità demografica (Res./Kmq) al 01.01.2014	85,6
STRANIERI RESIDENTI			
Incidenza residenti stranieri su popolazione residente (01.01.2014)	11,0	Stranieri anziani residenti al 1 gennaio 2014 (Classe d'età 66 anni e più)	6
Stranieri minori residenti al 1 gennaio 2014 (Classe d'età 0-17 anni)	88	Stranieri residenti al 1 gennaio 2014	414

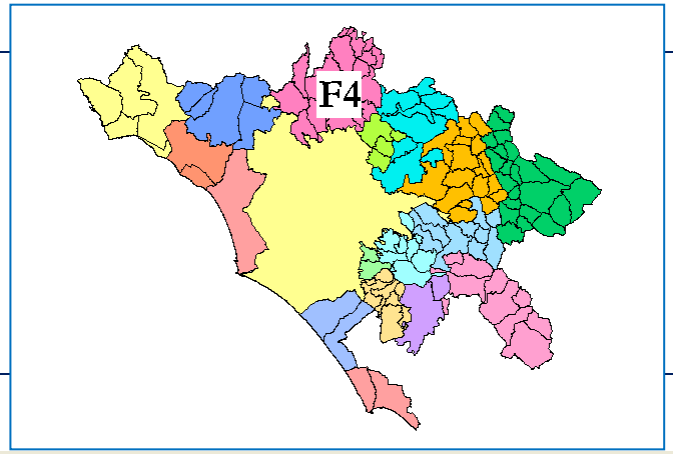

Sant'Oreste

FAMIGLIE E CONDIZIONI ABITATIVE			
Numero di famiglie in abitazione (2011)	1.536	Incidenza vedovi (M+F) anziani su popolazione anziana (01.01.14)	32,4
Numero di famiglie in altro tipo di alloggio (2011)	7	Famiglie con un solo componente (2011)	510
Numero medio di componenti per famiglia (2013)	2.35	Incidenza famiglie unipersonali (2011)	33,0
Indice di vecchiaia (01.01.2014)	148	Famiglie con 6 e oltre componenti (2011)	20
Indice di criticità sociale (01.01.2014)	13,0	Incidenza famiglie con 6 e oltre componenti (2011)	1,3
Incidenza Vedovi (M+F) su popolazione residente (01.01. 2014)	7,3	mq. per occupante in abitazioni occupate da persone residenti (2011)	36,47
INDICATORI ECONOMICI			
Incidenza redditi da 10.000 a 15.000 euro (2012)	15,8	Numero di PENSIONI/ASSEGNI SOCIALI (01.01.2014)	70
Incidenza redditi oltre 75.000 euro (2012)	0,3	Numero di pensioni Inps di INVALIDITA' CIVILE (01.01.2014)	178
Numero di pensioni Inps di VECCHIAIA (01.01.2014)	390	Numero di pensioni Inps in COMPLESSO (01.01.2014)	954
Numero di pensioni Inps di INVALIDITA' (01.01.2014)	115	Numero di Imprese attive (2011)	184
Numero di pensioni Inps per i SUPERSTITI (01.01.2014)	201	Numero medio di addetti nelle imprese attive (2011)	369
SICUREZZA			
N. incidenti stradali (2011)	1	Indice di delittuosità (2011)	365,8
N. delitti (2011)	141	Numero di Infortuni sul lavoro denunciati all'Inail (2013)	16

Saracinesco

ZONIZZAZIONI GEOGRAFICHE E AMMINISTRATIVE			
Superficie (kmq)	11,2	Distanza da Roma (Km)	55
Comunità Montana	X - "Aniene"	Centro per l'impiego	Tivoli
Unione di Comuni	"Valle del Giovenzano"	Distretto Socio Sanitario	G3
Distretto scolastico	35	Sede ASL	-
INDICATORI DEMOGRAFICI			
Popolazione al Censimento 2011	184	Tasso di incremento naturale, % (2013)	-5,32
Residenti al 01.01.2014 (Istat-bilancio demografico)	184	Tasso di incremento migratorio, % (2013)	-37,2
Tasso di sviluppo della popolazione 2011-2013, %	0,0	Tasso di incremento popolazione residente, % (2001-2011)	3,4
Tasso di variazione popolazione residente, % (2013)	-4,17	Densità demografica (Res./Kmq) al 01.01.2014	16,5
STRANIERI RESIDENTI			
Incidenza residenti stranieri su popolazione residente (01.01.2014)	8,7	Stranieri anziani residenti al 1 gennaio 2014 (Classe d'età 66 anni e più)	1
Stranieri minori residenti al 1 gennaio 2014 (Classe d'età 0-17 anni)	2	Stranieri residenti al 1 gennaio 2014	16

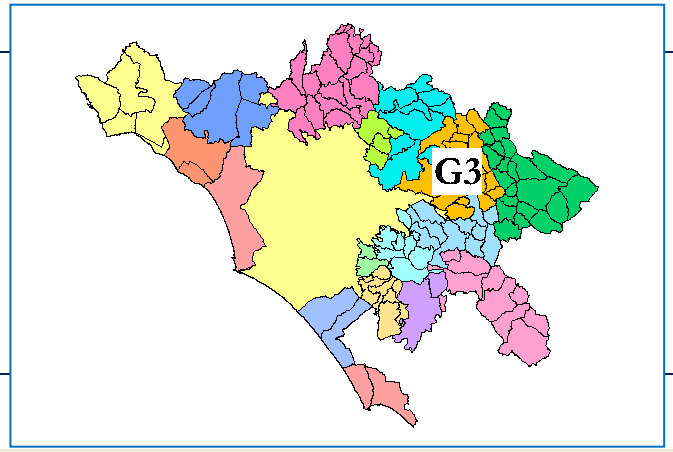

Saracinesco

FAMIGLIE E CONDIZIONI ABITATIVE			
Numero di famiglie in abitazione (2011)	101	Incidenza vedovi (M+F) anziani su popolazione anziana (01.01.14)	18,0
Numero di famiglie in altro tipo di alloggio (2011)	4	Famiglie con un solo componente (2011)	66
Numero medio di componenti per famiglia (2013)	1.74	Incidenza famiglie unipersonali (2011)	62,9
Indice di vecchiaia (01.01.2014)	500	Famiglie con 6 e oltre componenti (2011)	..
Indice di criticità sociale (01.01.2014)	16,0	Incidenza famiglie con 6 e oltre componenti (2011)	-
Incidenza Vedovi (M+F) su popolazione residente (01.01. 2014)	6,0	mq. per occupante in abitazioni occupate da persone residenti (2011)	46,47
INDICATORI ECONOMICI			
Incidenza redditi da 10.000 a 15.000 euro (2012)	11,8	Numero di PENSIONI/ASSEGNI SOCIALI (01.01.2014)	5
Incidenza redditi oltre 75.000 euro (2012)	0,0	Numero di pensioni Inps di INVALIDITA' CIVILE (01.01.2014)	8
Numero di pensioni Inps di VECCHIAIA (01.01.2014)	14	Numero di pensioni Inps in COMPLESSO (01.01.2014)	39
Numero di pensioni Inps di INVALIDITA' (01.01.2014)	6	Numero di Imprese attive (2011)	4
Numero di pensioni Inps per i SUPERSTITI (01.01.2014)	6	Numero medio di addetti nelle imprese attive (2011)	6
SICUREZZA			
N. incidenti stradali (2011)	0	Indice di delittuosità (2011)	712,2
N. delitti (2011)	12	Numero di Infortuni sul lavoro denunciati all'Inail (2013)	

Segni

ZONIZZAZIONI GEOGRAFICHE E AMMINISTRATIVE			
Superficie (kmq)	60,9	Distanza da Roma (Km)	74
Comunità Montana	XIII - "Monti Lepini"	Centro per l'impiego	Colleferro
Unione di Comuni	-	Distretto Socio Sanitario	G6
Distretto scolastico	38	Sede ASL	-
INDICATORI DEMOGRAFICI			
Popolazione al Censimento 2011	9.101	Tasso di incremento naturale, % (2013)	-3,61
Residenti al 01.01.2014 (Istat-bilancio demografico)	9.171	Tasso di incremento migratorio, % (2013)	8,6
Tasso di sviluppo della popolazione 2011-2013, %	0,8	Tasso di incremento popolazione residente, % (2001-2011)	3,7
Tasso di variazione popolazione residente, % (2013)	0,50	Densità demografica (Res./Kmq) al 01.01.2014	150,7
STRANIERI RESIDENTI			
Incidenza residenti stranieri su popolazione residente (01.01.2014)	7,1	Stranieri anziani residenti al 1 gennaio 2014 (Classe d'età 66 anni e più)	6
Stranieri minori residenti al 1 gennaio 2014 (Classe d'età 0-17 anni)	144	Stranieri residenti al 1 gennaio 2014	651

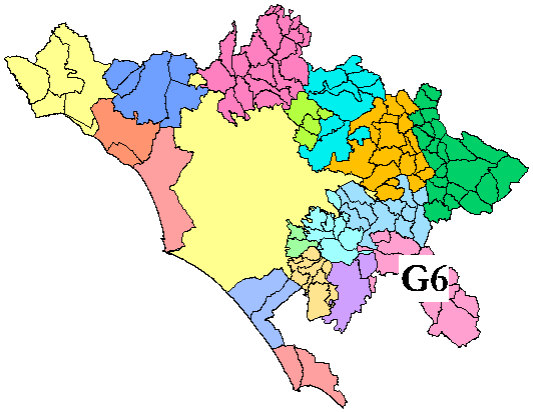

Segni

FAMIGLIE E CONDIZIONI ABITATIVE			
Numero di famiglie in abitazione (2011)	3.713	Incidenza vedovi (M+F) anziani su popolazione anziana (01.01.14)	36,1
Numero di famiglie in altro tipo di alloggio (2011)	4	Famiglie con un solo componente (2011)	1.136
Numero medio di componenti per famiglia (2013)	2.4	Incidenza famiglie unipersonali (2011)	30,5
Indice di vecchiaia (01.01.2014)	158	Famiglie con 6 e oltre componenti (2011)	44
Indice di criticità sociale (01.01.2014)	16,3	Incidenza famiglie con 6 e oltre componenti (2011)	1,2
Incidenza Vedovi (M+F) su popolazione residente (01.01. 2014)	8,7	mq. per occupante in abitazioni occupate da persone residenti (2011)	39,79
INDICATORI ECONOMICI			
Incidenza redditi da 10.000 a 15.000 euro (2012)	14,9	Numero di PENSIONI/ASSEGNI SOCIALI (01.01.2014)	136
Incidenza redditi oltre 75.000 euro (2012)	0,9	Numero di pensioni Inps di INVALIDITA' CIVILE (01.01.2014)	560
Numero di pensioni Inps di VECCHIAIA (01.01.2014)	986	Numero di pensioni Inps in COMPLESSO (01.01.2014)	2.596
Numero di pensioni Inps di INVALIDITA' (01.01.2014)	251	Numero di Imprese attive (2011)	358
Numero di pensioni Inps per i SUPERSTITI (01.01.2014)	663	Numero medio di addetti nelle imprese attive (2011)	722
SICUREZZA			
N. incidenti stradali (2011)	7	Indice di delittuosità (2011)	120,1
N. delitti (2011)	113	Numero di Infortuni sul lavoro denunciati all'Inail (2013)	27

Subiaco

ZONIZZAZIONI GEOGRAFICHE E AMMINISTRATIVE			
Superficie (kmq)	63,2	Distanza da Roma (Km)	74
Comunità Montana	X - "Aniene"	Centro per l'impiego	Subiaco
Unione di Comuni	-	Distretto Socio Sanitario	G4
Distretto scolastico	35	Sede ASL	-
INDICATORI DEMOGRAFICI			
Popolazione al Censimento 2011	9.066	Tasso di incremento naturale, % (2013)	-2,85
Residenti al 01.01.2014 (Istat-bilancio demografico)	9.280	Tasso di incremento migratorio, % (2013)	35,7
Tasso di sviluppo della popolazione 2011-2013, %	2,4	Tasso di incremento popolazione residente, % (2001-2011)	0,4
Tasso di variazione popolazione residente, % (2013)	3,34	Densità demografica (Res./Kmq) al 01.01.2014	146,8
STRANIERI RESIDENTI			
Incidenza residenti stranieri su popolazione residente (01.01.2014)	7,9	Stranieri anziani residenti al 1 gennaio 2014 (Classe d'età 66 anni e più)	14
Stranieri minori residenti al 1 gennaio 2014 (Classe d'età 0-17 anni)	139	Stranieri residenti al 1 gennaio 2014	734

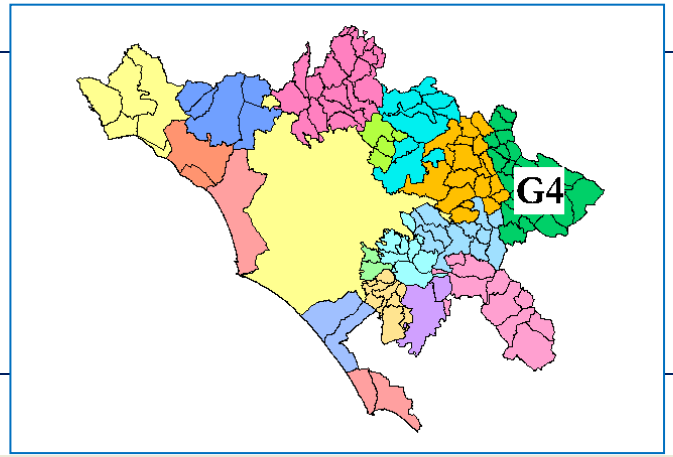

Subiaco

FAMIGLIE E CONDIZIONI ABITATIVE			
Numero di famiglie in abitazione (2011)	3.667	Incidenza vedovi (M+F) anziani su popolazione anziana (01.01.14)	34,1
Numero di famiglie in altro tipo di alloggio (2011)	1	Famiglie con un solo componente (2011)	1.142
Numero medio di componenti per famiglia (2013)	2.39	Incidenza famiglie unipersonali (2011)	31,1
Indice di vecchiaia (01.01.2014)	175	Famiglie con 6 e oltre componenti (2011)	43
Indice di criticità sociale (01.01.2014)	16,2	Incidenza famiglie con 6 e oltre componenti (2011)	1,2
Incidenza Vedovi (M+F) su popolazione residente (01.01. 2014)	8,2	mq. per occupante in abitazioni occupate da persone residenti (2011)	36,88
INDICATORI ECONOMICI			
Incidenza redditi da 10.000 a 15.000 euro (2012)	14,9	Numero di PENSIONI/ASSEGNI SOCIALI (01.01.2014)	192
Incidenza redditi oltre 75.000 euro (2012)	1,0	Numero di pensioni Inps di INVALIDITA' CIVILE (01.01.2014)	616
Numero di pensioni Inps di VECCHIAIA (01.01.2014)	1.039	Numero di pensioni Inps in COMPLESSO (01.01.2014)	2.635
Numero di pensioni Inps di INVALIDITA' (01.01.2014)	241	Numero di Imprese attive (2011)	471
Numero di pensioni Inps per i SUPERSTITI (01.01.2014)	547	Numero medio di addetti nelle imprese attive (2011)	965
SICUREZZA			
N. incidenti stradali (2011)	8	Indice di delittuosità (2011)	232,1
N. delitti (2011)	218	Numero di Infortuni sul lavoro denunciati all'Inail (2013)	78

Tivoli

ZONIZZAZIONI GEOGRAFICHE E AMMINISTRATIVE			
Superficie (kmq)	68,6	Distanza da Roma (Km)	32
Comunità Montana	IX - "Monti Sabini"	Centro per l'impiego	Tivoli
Unione di Comuni	-	Distretto Socio Sanitario	G3
Distretto scolastico	34	Sede ASL	Sì
INDICATORI DEMOGRAFICI			
Popolazione al Censimento 2011	52.910	Tasso di incremento naturale, % (2013)	-0,27
Residenti al 01.01.2014 (Istat-bilancio demografico)	56.461	Tasso di incremento migratorio, % (2013)	63,8
Tasso di sviluppo della popolazione 2011-2013, %	6,7	Tasso di incremento popolazione residente, % (2001-2011)	7,2
Tasso di variazione popolazione residente, % (2013)	6,56	Densità demografica (Res./Kmq) al 01.01.2014	822,5
STRANIERI RESIDENTI			
Incidenza residenti stranieri su popolazione residente (01.01.2014)	12,3	Stranieri anziani residenti al 1 gennaio 2014 (Classe d'età 66 anni e più)	56
Stranieri minori residenti al 1 gennaio 2014 (Classe d'età 0-17 anni)	1.534	Stranieri residenti al 1 gennaio 2014	6.921

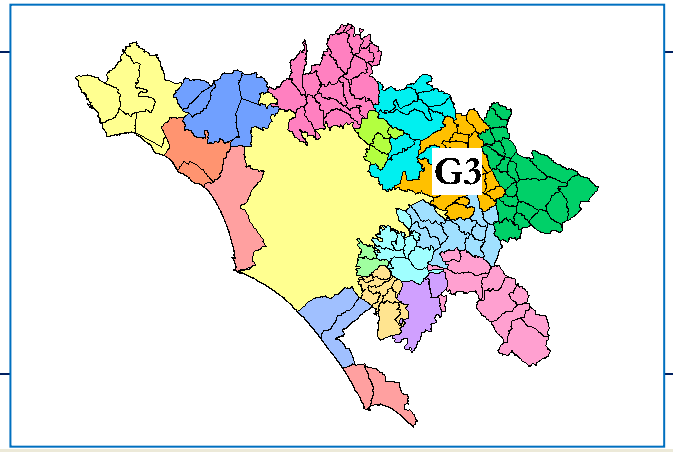

Tivoli

FAMIGLIE E CONDIZIONI ABITATIVE			
Numero di famiglie in abitazione (2011)	20.917	Incidenza vedovi (M+F) anziani su popolazione anziana (01.01.14)	31,8
Numero di famiglie in altro tipo di alloggio (2011)	36	Famiglie con un solo componente (2011)	5.485
Numero medio di componenti per famiglia (2013)	2.39	Incidenza famiglie unipersonali (2011)	26,2
Indice di vecchiaia (01.01.2014)	121	Famiglie con 6 e oltre componenti (2011)	233
Indice di criticità sociale (01.01.2014)	12,9	Incidenza famiglie con 6 e oltre componenti (2011)	1,1
Incidenza Vedovi (M+F) su popolazione residente (01.01. 2014)	6,7	mq. per occupante in abitazioni occupate da persone residenti (2011)	34,38
INDICATORI ECONOMICI			
Incidenza redditi da 10.000 a 15.000 euro (2012)	13,8	Numero di PENSIONI/ASSEGNI SOCIALI (01.01.2014)	1.073
Incidenza redditi oltre 75.000 euro (2012)	1,4	Numero di pensioni Inps di INVALIDITA' CIVILE (01.01.2014)	3.404
Numero di pensioni Inps di VECCHIAIA (01.01.2014)	5.846	Numero di pensioni Inps in COMPLESSO (01.01.2014)	14.012
Numero di pensioni Inps di INVALIDITA' (01.01.2014)	901	Numero di Imprese attive (2011)	3.472
Numero di pensioni Inps per i SUPERSTITI (01.01.2014)	2.788	Numero medio di addetti nelle imprese attive (2011)	8.626
SICUREZZA			
N. incidenti stradali (2011)	116	Indice di delittuosità (2011)	450,0
N. delitti (2011)	2.549	Numero di Infortuni sul lavoro denunciati all'Inail (2013)	416

Tolfa

ZONIZZAZIONI GEOGRAFICHE E AMMINISTRATIVE			
Superficie (kmq)	168,3	Distanza da Roma (Km)	68
Comunità Montana	III - "Monti Tolfa"	Centro per l'impiego	Civitavecchia
Unione di Comuni	-	Distretto Socio Sanitario	F1
Distretto scolastico	29	Sede ASL	-
INDICATORI DEMOGRAFICI			
Popolazione al Censimento 2011	5.147	Tasso di incremento naturale, % (2013)	-5,19
Residenti al 01.01.2014 (Istat-bilancio demografico)	5.220	Tasso di incremento migratorio, % (2013)	11,5
Tasso di sviluppo della popolazione 2011-2013, %	1,4	Tasso di incremento popolazione residente, % (2001-2011)	4,1
Tasso di variazione popolazione residente, % (2013)	0,64	Densità demografica (Res./Kmq) al 01.01.2014	31,0
STRANIERI RESIDENTI			
Incidenza residenti stranieri su popolazione residente (01.01.2014)	9,3	Stranieri anziani residenti al 1 gennaio 2014 (Classe d'età 66 anni e più)	7
Stranieri minori residenti al 1 gennaio 2014 (Classe d'età 0-17 anni)	130	Stranieri residenti al 1 gennaio 2014	483

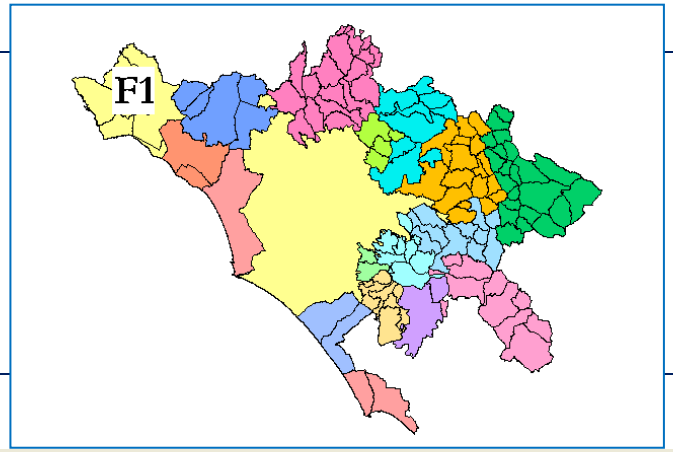

Tolfa

FAMIGLIE E CONDIZIONI ABITATIVE			
Numero di famiglie in abitazione (2011)	2.143	Incidenza vedovi (M+F) anziani su popolazione anziana (01.01.14)	34,4
Numero di famiglie in altro tipo di alloggio (2011)	5	Famiglie con un solo componente (2011)	674
Numero medio di componenti per famiglia (2013)	2.37	Incidenza famiglie unipersonali (2011)	31,3
Indice di vecchiaia (01.01.2014)	147	Famiglie con 6 e oltre componenti (2011)	24
Indice di criticità sociale (01.01.2014)	17,4	Incidenza famiglie con 6 e oltre componenti (2011)	1,1
Incidenza Vedovi (M+F) su popolazione residente (01.01. 2014)	8,1	mq. per occupante in abitazioni occupate da persone residenti (2011)	37,07
INDICATORI ECONOMICI			
Incidenza redditi da 10.000 a 15.000 euro (2012)	14,6	Numero di PENSIONI/ASSEGNI SOCIALI (01.01.2014)	83
Incidenza redditi oltre 75.000 euro (2012)	1,1	Numero di pensioni Inps di INVALIDITA' CIVILE (01.01.2014)	325
Numero di pensioni Inps di VECCHIAIA (01.01.2014)	529	Numero di pensioni Inps in COMPLESSO (01.01.2014)	1.371
Numero di pensioni Inps di INVALIDITA' (01.01.2014)	114	Numero di Imprese attive (2011)	252
Numero di pensioni Inps per i SUPERSTITI (01.01.2014)	320	Numero medio di addetti nelle imprese attive (2011)	535
SICUREZZA			
N. incidenti stradali (2011)	17	Indice di delittuosità (2011)	402,8
N. delitti (2011)	211	Numero di Infortuni sul lavoro denunciati all'Inail (2013)	25

Torrita Tiberina

ZONIZZAZIONI GEOGRAFICHE E AMMINISTRATIVE			
Superficie (kmq)	10,8	Distanza da Roma (Km)	44
Comunità Montana	-	Centro per l'impiego	Monterotondo
Unione di Comuni	"Valle del Tevere Soratte"	Distretto Socio Sanitario	F4
Distretto scolastico	31	Sede ASL	-
INDICATORI DEMOGRAFICI			
Popolazione al Censimento 2011	1.071	Tasso di incremento naturale, % (2013)	-1,84
Residenti al 01.01.2014 (Istat-bilancio demografico)	1.094	Tasso di incremento migratorio, % (2013)	14,7
Tasso di sviluppo della popolazione 2011-2013, %	2,1	Tasso di incremento popolazione residente, % (2001-2011)	14,9
Tasso di variazione popolazione residente, % (2013)	1,30	Densità demografica (Res./Kmq) al 01.01.2014	101,5
STRANIERI RESIDENTI			
Incidenza residenti stranieri su popolazione residente (01.01.2014)	8,8	Stranieri anziani residenti al 1 gennaio 2014 (Classe d'età 66 anni e più)	2
Stranieri minori residenti al 1 gennaio 2014 (Classe d'età 0-17 anni)	14	Stranieri residenti al 1 gennaio 2014	96

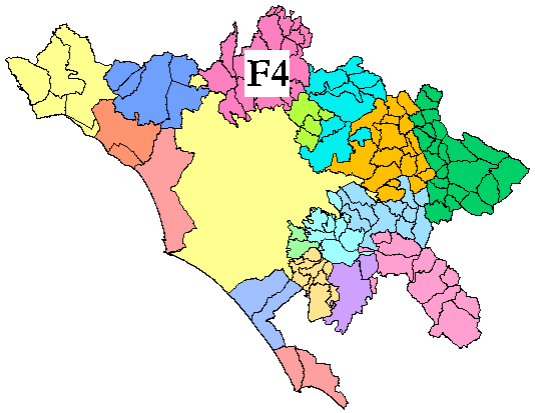

Torrita Tiberina

FAMIGLIE E CONDIZIONI ABITATIVE			
Numero di famiglie in abitazione (2011)	502	Incidenza vedovi (M+F) anziani su popolazione anziana (01.01.14)	28,5
Numero di famiglie in altro tipo di alloggio (2011)	1	Famiglie con un solo componente (2011)	211
Numero medio di componenti per famiglia (2013)	2.11	Incidenza famiglie unipersonali (2011)	41,9
Indice di vecchiaia (01.01.2014)	182	Famiglie con 6 e oltre componenti (2011)	2
Indice di criticità sociale (01.01.2014)	14,5	Incidenza famiglie con 6 e oltre componenti (2011)	0,4
Incidenza Vedovi (M+F) su popolazione residente (01.01. 2014)	7,2	mq. per occupante in abitazioni occupate da persone residenti (2011)	43,67
INDICATORI ECONOMICI			
Incidenza redditi da 10.000 a 15.000 euro (2012)	14,3	Numero di PENSIONI/ASSEGNI SOCIALI (01.01.2014)	28
Incidenza redditi oltre 75.000 euro (2012)	1,7	Numero di pensioni Inps di INVALIDITA' CIVILE (01.01.2014)	53
Numero di pensioni Inps di VECCHIAIA (01.01.2014)	142	Numero di pensioni Inps in COMPLESSO (01.01.2014)	316
Numero di pensioni Inps di INVALIDITA' (01.01.2014)	29	Numero di Imprese attive (2011)	52
Numero di pensioni Inps per i SUPERSTITI (01.01.2014)	64	Numero medio di addetti nelle imprese attive (2011)	151
SICUREZZA			
N. incidenti stradali (2011)	0	Indice di delittuosità (2011)	285,1
N. delitti (2011)	31	Numero di Infortuni sul lavoro denunciati all'Inail (2013)	5

Trevignano Romano

ZONIZZAZIONI GEOGRAFICHE E AMMINISTRATIVE			
Superficie (kmq)	39,0	Distanza da Roma (Km)	44
Comunità Montana	-	Centro per l'impiego	Bracciano
Unione di Comuni	-	Distretto Socio Sanitario	F3
Distretto scolastico	30	Sede ASL	-
INDICATORI DEMOGRAFICI			
Popolazione al Censimento 2011	5.274	Tasso di incremento naturale, % (2013)	1,28
Residenti al 01.01.2014 (Istat-bilancio demografico)	5.657	Tasso di incremento migratorio, % (2013)	69,2
Tasso di sviluppo della popolazione 2011-2013, %	7,3	Tasso di incremento popolazione residente, % (2001-2011)	15,1
Tasso di variazione popolazione residente, % (2013)	7,30	Densità demografica (Res./Kmq) al 01.01.2014	145,1
STRANIERI RESIDENTI			
Incidenza residenti stranieri su popolazione residente (01.01.2014)	15,5	Stranieri anziani residenti al 1 gennaio 2014 (Classe d'età 66 anni e più)	56
Stranieri minori residenti al 1 gennaio 2014 (Classe d'età 0-17 anni)	190	Stranieri residenti al 1 gennaio 2014	875

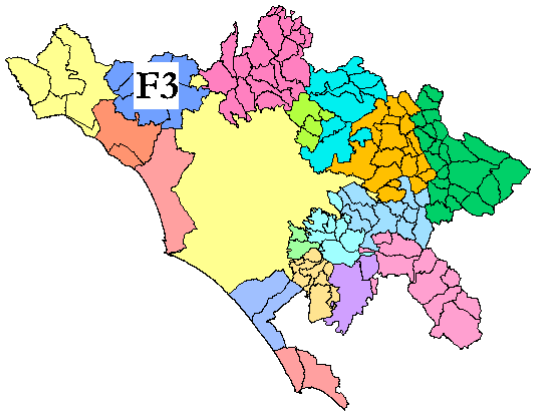

Trevignano Romano

FAMIGLIE E CONDIZIONI ABITATIVE			
Numero di famiglie in abitazione (2011)	2.411	Incidenza vedovi (M+F) anziani su popolazione anziana (01.01.14)	25,4
Numero di famiglie in altro tipo di alloggio (2011)	6	Famiglie con un solo componente (2011)	955
Numero medio di componenti per famiglia (2013)	2.05	Incidenza famiglie unipersonali (2011)	39,5
Indice di vecchiaia (01.01.2014)	141	Famiglie con 6 e oltre componenti (2011)	16
Indice di criticità sociale (01.01.2014)	12,6	Incidenza famiglie con 6 e oltre componenti (2011)	0,7
Incidenza Vedovi (M+F) su popolazione residente (01.01. 2014)	6,3	mq. per occupante in abitazioni occupate da persone residenti (2011)	45,79
INDICATORI ECONOMICI			
Incidenza redditi da 10.000 a 15.000 euro (2012)	13,3	Numero di PENSIONI/ASSEGNI SOCIALI (01.01.2014)	83
Incidenza redditi oltre 75.000 euro (2012)	3,8	Numero di pensioni Inps di INVALIDITA' CIVILE (01.01.2014)	184
Numero di pensioni Inps di VECCHIAIA (01.01.2014)	586	Numero di pensioni Inps in COMPLESSO (01.01.2014)	1.260
Numero di pensioni Inps di INVALIDITA' (01.01.2014)	152	Numero di Imprese attive (2011)	403
Numero di pensioni Inps per i SUPERSTITI (01.01.2014)	255	Numero medio di addetti nelle imprese attive (2011)	676
SICUREZZA			
N. incidenti stradali (2011)	2	Indice di delittuosità (2011)	387,8
N. delitti (2011)	232	Numero di Infortuni sul lavoro denunciati all'Inail (2013)	21

Vallepietra

ZONIZZAZIONI GEOGRAFICHE E AMMINISTRATIVE			
Superficie (kmq)	52,9	Distanza da Roma (Km)	99
Comunità Montana	X - "Aniene"	Centro per l'impiego	Subiaco
Unione di Comuni	-	Distretto Socio Sanitario	G4
Distretto scolastico	35	Sede ASL	-
INDICATORI DEMOGRAFICI			
Popolazione al Censimento 2011	306	Tasso di incremento naturale, % (2013)	-26,58
Residenti al 01.01.2014 (Istat-bilancio demografico)	297	Tasso di incremento migratorio, % (2013)	0,0
Tasso di sviluppo della popolazione 2011-2013, %	-2,9	Tasso di incremento popolazione residente, % (2001-2011)	-18,6
Tasso di variazione popolazione residente, % (2013)	-2,62	Densità demografica (Res./Kmq) al 01.01.2014	5,6
STRANIERI RESIDENTI			
Incidenza residenti stranieri su popolazione residente (01.01.2014)	3,0	Stranieri anziani residenti al 1 gennaio 2014 (Classe d'età 66 anni e più)	0
Stranieri minori residenti al 1 gennaio 2014 (Classe d'età 0-17 anni)	0	Stranieri residenti al 1 gennaio 2014	9

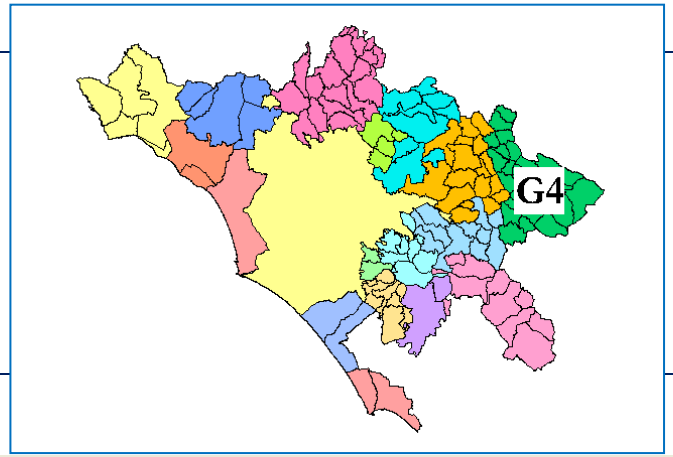

Vallepietra

FAMIGLIE E CONDIZIONI ABITATIVE			
Numero di famiglie in abitazione (2011)	168	Incidenza vedovi (M+F) anziani su popolazione anziana (01.01.14)	37,8
Numero di famiglie in altro tipo di alloggio (2011)	..	Famiglie con un solo componente (2011)	99
Numero medio di componenti per famiglia (2013)	1.82	Incidenza famiglie unipersonali (2011)	58,9
Indice di vecchiaia (01.01.2014)	467	Famiglie con 6 e oltre componenti (2011)	1
Indice di criticità sociale (01.01.2014)	21,4	Incidenza famiglie con 6 e oltre componenti (2011)	0,6
Incidenza Vedovi (M+F) su popolazione residente (01.01. 2014)	13,8	mq. per occupante in abitazioni occupate da persone residenti (2011)	39,74
INDICATORI ECONOMICI			
Incidenza redditi da 10.000 a 15.000 euro (2012)	10,3	Numero di PENSIONI/ASSEGNI SOCIALI (01.01.2014)	11
Incidenza redditi oltre 75.000 euro (2012)	0,0	Numero di pensioni Inps di INVALIDITA' CIVILE (01.01.2014)	32
Numero di pensioni Inps di VECCHIAIA (01.01.2014)	66	Numero di pensioni Inps in COMPLESSO (01.01.2014)	161
Numero di pensioni Inps di INVALIDITA' (01.01.2014)	17	Numero di Imprese attive (2011)	39
Numero di pensioni Inps per i SUPERSTITI (01.01.2014)	35	Numero medio di addetti nelle imprese attive (2011)	56
SICUREZZA			
N. incidenti stradali (2011)	0	Indice di delittuosità (2011)	260,2
N. delitti (2011)	8	Numero di Infortuni sul lavoro denunciati all'Inail (2013)	

Vallinfreda

ZONIZZAZIONI GEOGRAFICHE E AMMINISTRATIVE			
Superficie (kmq)	16,7	Distanza da Roma (Km)	70
Comunità Montana	X - "Aniene"	Centro per l'impiego	Subiaco
Unione di Comuni	"Medaniene"	Distretto Socio Sanitario	G4
Distretto scolastico	35	Sede ASL	-
INDICATORI DEMOGRAFICI			
Popolazione al Censimento 2011	317	Tasso di incremento naturale, % (2013)	-3,34
Residenti al 01.01.2014 (Istat-bilancio demografico)	293	Tasso di incremento migratorio, % (2013)	-40,1
Tasso di sviluppo della popolazione 2011-2013, %	-7,6	Tasso di incremento popolazione residente, % (2001-2011)	9,3
Tasso di variazione popolazione residente, % (2013)	-4,25	Densità demografica (Res./Kmq) al 01.01.2014	17,5
STRANIERI RESIDENTI			
Incidenza residenti stranieri su popolazione residente (01.01.2014)	11,6	Stranieri anziani residenti al 1 gennaio 2014 (Classe d'età 66 anni e più)	0
Stranieri minori residenti al 1 gennaio 2014 (Classe d'età 0-17 anni)	6	Stranieri residenti al 1 gennaio 2014	34

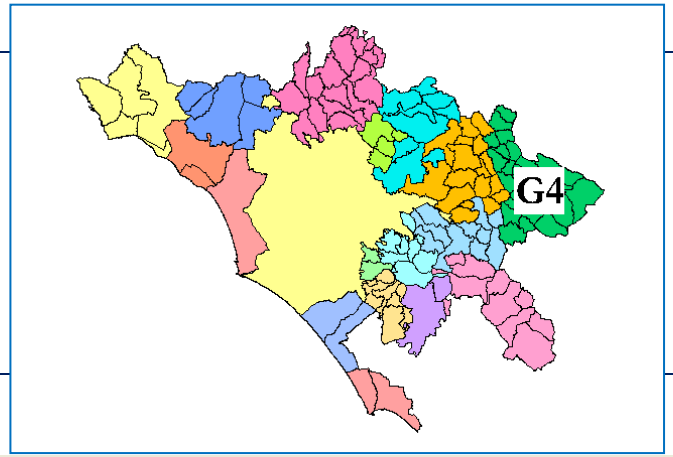

Vallinfreda

FAMIGLIE E CONDIZIONI ABITATIVE			
Numero di famiglie in abitazione (2011)	160	Incidenza vedovi (M+F) anziani su popolazione anziana (01.01.14)	27,1
Numero di famiglie in altro tipo di alloggio (2011)	..	Famiglie con un solo componente (2011)	69
Numero medio di componenti per famiglia (2013)	1.79	Incidenza famiglie unipersonali (2011)	43,1
Indice di vecchiaia (01.01.2014)	327	Famiglie con 6 e oltre componenti (2011)	..
Indice di criticità sociale (01.01.2014)	15,3	Incidenza famiglie con 6 e oltre componenti (2011)	-
Incidenza Vedovi (M+F) su popolazione residente (01.01. 2014)	8,9	mq. per occupante in abitazioni occupate da persone residenti (2011)	36,77
INDICATORI ECONOMICI			
Incidenza redditi da 10.000 a 15.000 euro (2012)	16,1	Numero di PENSIONI/ASSEGNI SOCIALI (01.01.2014)	8
Incidenza redditi oltre 75.000 euro (2012)	0,0	Numero di pensioni Inps di INVALIDITA' CIVILE (01.01.2014)	18
Numero di pensioni Inps di VECCHIAIA (01.01.2014)	32	Numero di pensioni Inps in COMPLESSO (01.01.2014)	95
Numero di pensioni Inps di INVALIDITA' (01.01.2014)	12	Numero di Imprese attive (2011)	8
Numero di pensioni Inps per i SUPERSTITI (01.01.2014)	25	Numero medio di addetti nelle imprese attive (2011)	10
SICUREZZA			
N. incidenti stradali (2011)	2	Indice di delittuosità (2011)	251,2
N. delitti (2011)	8	Numero di Infortuni sul lavoro denunciati all'Inail (2013)	

Valmontone

ZONIZZAZIONI GEOGRAFICHE E AMMINISTRATIVE			
Superficie (kmq)	40,9	Distanza da Roma (Km)	42
Comunità Montana	-	Centro per l'impiego	Colleferro
Unione di Comuni	-	Distretto Socio Sanitario	G6
Distretto scolastico	38	Sede ASL	-
INDICATORI DEMOGRAFICI			
Popolazione al Censimento 2011	14.975	Tasso di incremento naturale, % (2013)	2,40
Residenti al 01.01.2014 (Istat-bilancio demografico)	15.763	Tasso di incremento migratorio, % (2013)	39,2
Tasso di sviluppo della popolazione 2011-2013, %	5,3	Tasso di incremento popolazione residente, % (2001-2011)	22,3
Tasso di variazione popolazione residente, % (2013)	4,25	Densità demografica (Res./Kmq) al 01.01.2014	385,3
STRANIERI RESIDENTI			
Incidenza residenti stranieri su popolazione residente (01.01.2014)	12,1	Stranieri anziani residenti al 1 gennaio 2014 (Classe d'età 66 anni e più)	31
Stranieri minori residenti al 1 gennaio 2014 (Classe d'età 0-17 anni)	452	Stranieri residenti al 1 gennaio 2014	1.901

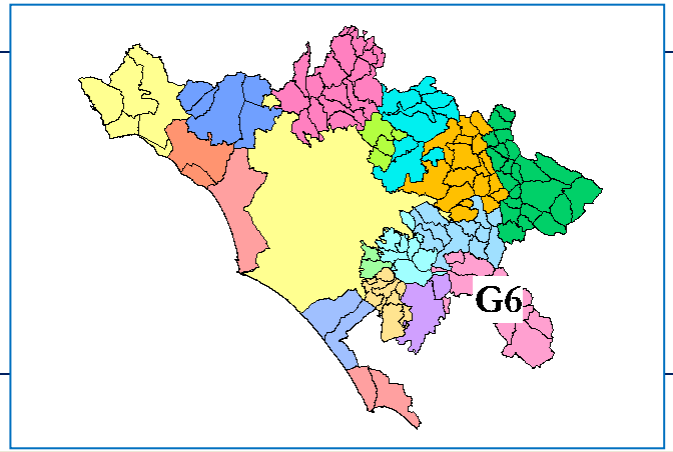

Valmontone

FAMIGLIE E CONDIZIONI ABITATIVE			
Numero di famiglie in abitazione (2011)	5.610	Incidenza vedovi (M+F) anziani su popolazione anziana (01.01.14)	31,8
Numero di famiglie in altro tipo di alloggio (2011)	12	Famiglie con un solo componente (2011)	1.410
Numero medio di componenti per famiglia (2013)	2.52	Incidenza famiglie unipersonali (2011)	25,0
Indice di vecchiaia (01.01.2014)	97	Famiglie con 6 e oltre componenti (2011)	125
Indice di criticità sociale (01.01.2014)	11,1	Incidenza famiglie con 6 e oltre componenti (2011)	2,2
Incidenza Vedovi (M+F) su popolazione residente (01.01. 2014)	6,1	mq. per occupante in abitazioni occupate da persone residenti (2011)	36,65
INDICATORI ECONOMICI			
Incidenza redditi da 10.000 a 15.000 euro (2012)	15,0	Numero di PENSIONI/ASSEGNI SOCIALI (01.01.2014)	274
Incidenza redditi oltre 75.000 euro (2012)	0,6	Numero di pensioni Inps di INVALIDITA' CIVILE (01.01.2014)	764
Numero di pensioni Inps di VECCHIAIA (01.01.2014)	1.303	Numero di pensioni Inps in COMPLESSO (01.01.2014)	3.339
Numero di pensioni Inps di INVALIDITA' (01.01.2014)	277	Numero di Imprese attive (2011)	803
Numero di pensioni Inps per i SUPERSTITI (01.01.2014)	721	Numero medio di addetti nelle imprese attive (2011)	1.963
SICUREZZA			
N. incidenti stradali (2011)	47	Indice di delittuosità (2011)	466,7
N. delitti (2011)	730	Numero di Infortuni sul lavoro denunciati all'Inail (2013)	79

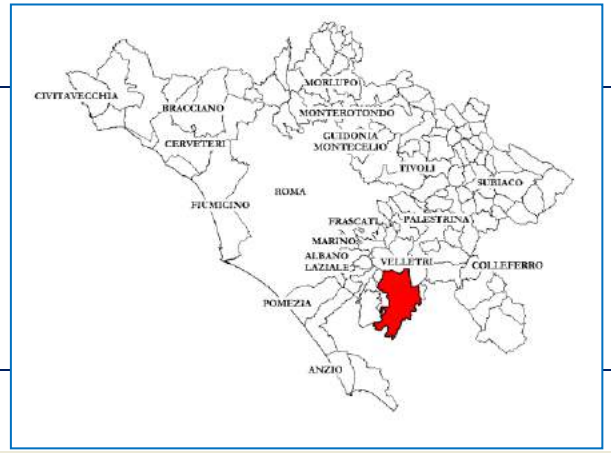

Velletri

ZONIZZAZIONI GEOGRAFICHE E AMMINISTRATIVE			
Superficie (kmq)	118,2	Distanza da Roma (Km)	40
Comunità Montana	-	Centro per l'impiego	Velletri
Unione di Comuni	-	Distretto Socio Sanitario	H5
Distretto scolastico	39	Sede ASL	Sì
INDICATORI DEMOGRAFICI			
Popolazione al Censimento 2011	52.295	Tasso di incremento naturale, % (2013)	-0,64
Residenti al 01.01.2014 (Istat-bilancio demografico)	52.956	Tasso di incremento migratorio, % (2013)	4,2
Tasso di sviluppo della popolazione 2011-2013, %	1,3	Tasso di incremento popolazione residente, % (2001-2011)	8,4
Tasso di variazione popolazione residente, % (2013)	0,35	Densità demografica (Res./Kmq) al 01.01.2014	447,9
STRANIERI RESIDENTI			
Incidenza residenti stranieri su popolazione residente (01.01.2014)	8,8	Stranieri anziani residenti al 1 gennaio 2014 (Classe d'età 66 anni e più)	80
Stranieri minori residenti al 1 gennaio 2014 (Classe d'età 0-17 anni)	1.001	Stranieri residenti al 1 gennaio 2014	4.643

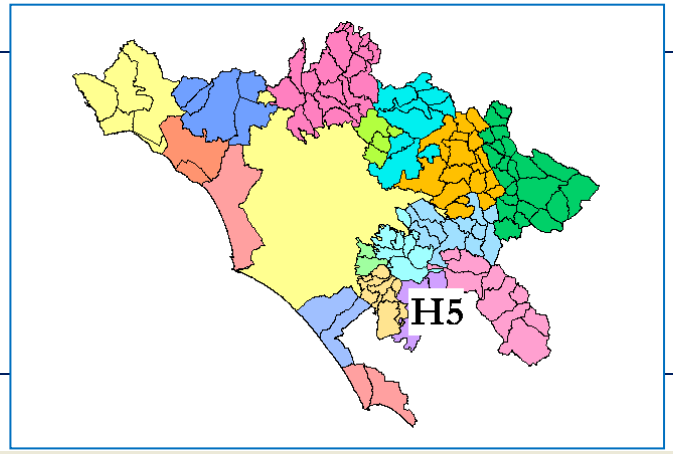

Velletri

FAMIGLIE E CONDIZIONI ABITATIVE			
Numero di famiglie in abitazione (2011)	20.568	Incidenza vedovi (M+F) anziani su popolazione anziana (01.01.14)	31,9
Numero di famiglie in altro tipo di alloggio (2011)	56	Famiglie con un solo componente (2011)	6.252
Numero medio di componenti per famiglia (2013)	2.42	Incidenza famiglie unipersonali (2011)	30,2
Indice di vecchiaia (01.01.2014)	123	Famiglie con 6 e oltre componenti (2011)	357
Indice di criticità sociale (01.01.2014)	14,3	Incidenza famiglie con 6 e oltre componenti (2011)	1,7
Incidenza Vedovi (M+F) su popolazione residente (01.01. 2014)	6,9	mq. per occupante in abitazioni occupate da persone residenti (2011)	38,79
INDICATORI ECONOMICI			
Incidenza redditi da 10.000 a 15.000 euro (2012)	15,1	Numero di PENSIONI/ASSEGNI SOCIALI (01.01.2014)	1.172
Incidenza redditi oltre 75.000 euro (2012)	1,6	Numero di pensioni Inps di INVALIDITA' CIVILE (01.01.2014)	3.540
Numero di pensioni Inps di VECCHIAIA (01.01.2014)	5.474	Numero di pensioni Inps in COMPLESSO (01.01.2014)	14.425
Numero di pensioni Inps di INVALIDITA' (01.01.2014)	1.563	Numero di Imprese attive (2011)	3.299
Numero di pensioni Inps per i SUPERSTITI (01.01.2014)	2.676	Numero medio di addetti nelle imprese attive (2011)	7.715
SICUREZZA			
N. incidenti stradali (2011)	210	Indice di delittuosità (2011)	280,7
N. delitti (2011)	1.508	Numero di Infortuni sul lavoro denunciati all'Inail (2013)	250

Vicovaro

ZONIZZAZIONI GEOGRAFICHE E AMMINISTRATIVE			
Superficie (kmq)	35,9	Distanza da Roma (Km)	45
Comunità Montana	X - "Aniene"	Centro per l'impiego	Tivoli
Unione di Comuni	"Valle Ustica"	Distretto Socio Sanitario	G3
Distretto scolastico	35	Sede ASL	-
INDICATORI DEMOGRAFICI			
Popolazione al Censimento 2011	3.937	Tasso di incremento naturale, % (2013)	-0,74
Residenti al 01.01.2014 (Istat-bilancio demografico)	4.071	Tasso di incremento migratorio, % (2013)	3,0
Tasso di sviluppo della popolazione 2011-2013, %	3,4	Tasso di incremento popolazione residente, % (2001-2011)	6,0
Tasso di variazione popolazione residente, % (2013)	0,22	Densità demografica (Res./Kmq) al 01.01.2014	113,3
STRANIERI RESIDENTI			
Incidenza residenti stranieri su popolazione residente (01.01.2014)	10,1	Stranieri anziani residenti al 1 gennaio 2014 (Classe d'età 66 anni e più)	2
Stranieri minori residenti al 1 gennaio 2014 (Classe d'età 0-17 anni)	78	Stranieri residenti al 1 gennaio 2014	413

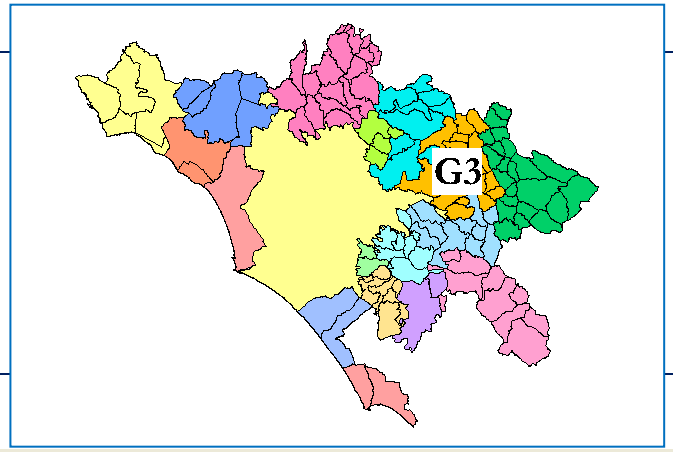

Vicovaro

FAMIGLIE E CONDIZIONI ABITATIVE			
Numero di famiglie in abitazione (2011)	1.558	Incidenza vedovi (M+F) anziani su popolazione anziana (01.01.14)	37,8
Numero di famiglie in altro tipo di alloggio (2011)	..	Famiglie con un solo componente (2011)	430
Numero medio di componenti per famiglia (2013)	2.49	Incidenza famiglie unipersonali (2011)	27,6
Indice di vecchiaia (01.01.2014)	135	Famiglie con 6 e oltre componenti (2011)	21
Indice di criticità sociale (01.01.2014)	15,8	Incidenza famiglie con 6 e oltre componenti (2011)	1,3
Incidenza Vedovi (M+F) su popolazione residente (01.01. 2014)	8,1	mq. per occupante in abitazioni occupate da persone residenti (2011)	35,32
INDICATORI ECONOMICI			
Incidenza redditi da 10.000 a 15.000 euro (2012)	15,1	Numero di PENSIONI/ASSEGNI SOCIALI (01.01.2014)	105
Incidenza redditi oltre 75.000 euro (2012)	0,4	Numero di pensioni Inps di INVALIDITA' CIVILE (01.01.2014)	274
Numero di pensioni Inps di VECCHIAIA (01.01.2014)	315	Numero di pensioni Inps in COMPLESSO (01.01.2014)	1.008
Numero di pensioni Inps di INVALIDITA' (01.01.2014)	87	Numero di Imprese attive (2011)	159
Numero di pensioni Inps per i SUPERSTITI (01.01.2014)	227	Numero medio di addetti nelle imprese attive (2011)	226
SICUREZZA			
N. incidenti stradali (2011)	7	Indice di delittuosità (2011)	114,2
N. delitti (2011)	47	Numero di Infortuni sul lavoro denunciati all'Inail (2013)	15

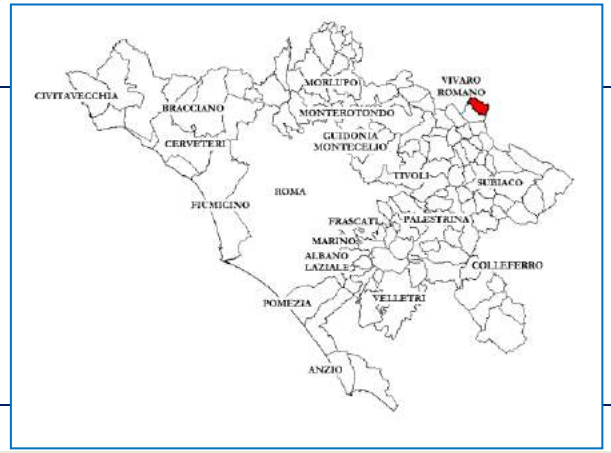

Vivaro Romano

ZONIZZAZIONI GEOGRAFICHE E AMMINISTRATIVE			
Superficie (kmq)	12,5	Distanza da Roma (Km)	73
Comunità Montana	X - "Aniene"	Centro per l'impiego	Subiaco
Unione di Comuni	"Medaniene"	Distretto Socio Sanitario	G4
Distretto scolastico	35	Sede ASL	-
INDICATORI DEMOGRAFICI			
Popolazione al Censimento 2011	177	Tasso di incremento naturale, % (2013)	-28,57
Residenti al 01.01.2014 (Istat-bilancio demografico)	175	Tasso di incremento migratorio, % (2013)	28,6
Tasso di sviluppo della popolazione 2011-2013, %	-1,1	Tasso di incremento popolazione residente, % (2001-2011)	-20,6
Tasso di variazione popolazione residente, % (2013)	0,00	Densità demografica (Res./Kmq) al 01.01.2014	14,0
STRANIERI RESIDENTI			
Incidenza residenti stranieri su popolazione residente (01.01.2014)	2,9	Stranieri anziani residenti al 1 gennaio 2014 (Classe d'età 66 anni e più)	0
Stranieri minori residenti al 1 gennaio 2014 (Classe d'età 0-17 anni)	1	Stranieri residenti al 1 gennaio 2014	5

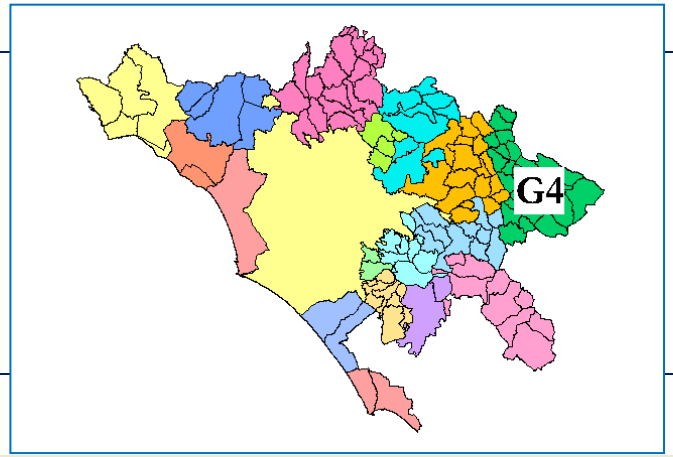

Vivaro Romano

FAMIGLIE E CONDIZIONI ABITATIVE			
Numero di famiglie in abitazione (2011)	103	Incidenza vedovi (M+F) anziani su popolazione anziana (01.01.14)	39,2
Numero di famiglie in altro tipo di alloggio (2011)	..	Famiglie con un solo componente (2011)	63
Numero medio di componenti per famiglia (2013)	1.68	Incidenza famiglie unipersonali (2011)	61,2
Indice di vecchiaia (01.01.2014)	510	Famiglie con 6 e oltre componenti (2011)	1
Indice di criticità sociale (01.01.2014)	23,5	Incidenza famiglie con 6 e oltre componenti (2011)	1,0
Incidenza Vedovi (M+F) su popolazione residente (01.01. 2014)	14,3	mq. per occupante in abitazioni occupate da persone residenti (2011)	39,68
INDICATORI ECONOMICI			
Incidenza redditi da 10.000 a 15.000 euro (2012)	12,2	Numero di PENSIONI/ASSEGNI SOCIALI (01.01.2014)	4
Incidenza redditi oltre 75.000 euro (2012)	0,0	Numero di pensioni Inps di INVALIDITA' CIVILE (01.01.2014)	25
Numero di pensioni Inps di VECCHIAIA (01.01.2014)	28	Numero di pensioni Inps in COMPLESSO (01.01.2014)	92
Numero di pensioni Inps di INVALIDITA' (01.01.2014)	9	Numero di Imprese attive (2011)	5
Numero di pensioni Inps per i SUPERSTITI (01.01.2014)	26	Numero medio di addetti nelle imprese attive (2011)	5
SICUREZZA			
N. incidenti stradali (2011)	0	Indice di delittuosità (2011)	967,7
N. delitti (2011)	18	Numero di Infortuni sul lavoro denunciati all'Inail (2013)	2

Zagarolo

ZONIZZAZIONI GEOGRAFICHE E AMMINISTRATIVE			
Superficie (kmq)	28,0	Distanza da Roma (Km)	36
Comunità Montana	XI - "Castelli Romani"	Centro per l'impiego	Palestrina
Unione di Comuni	-	Distretto Socio Sanitario	G5
Distretto scolastico	36	Sede ASL	-
INDICATORI DEMOGRAFICI			
Popolazione al Censimento 2011	16.922	Tasso di incremento naturale, % (2013)	2,45
Residenti al 01.01.2014 (Istat-bilancio demografico)	17.828	Tasso di incremento migratorio, % (2013)	32,9
Tasso di sviluppo della popolazione 2011-2013, %	5,4	Tasso di incremento popolazione residente, % (2001-2011)	32,9
Tasso di variazione popolazione residente, % (2013)	3,60	Densità demografica (Res./Kmq) al 01.01.2014	635,9
STRANIERI RESIDENTI			
Incidenza residenti stranieri su popolazione residente (01.01.2014)	13,4	Stranieri anziani residenti al 1 gennaio 2014 (Classe d'età 66 anni e più)	41
Stranieri minori residenti al 1 gennaio 2014 (Classe d'età 0-17 anni)	591	Stranieri residenti al 1 gennaio 2014	2.388

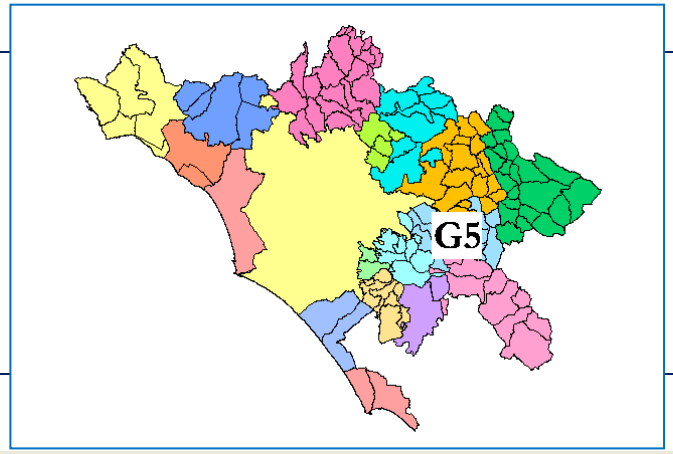

Zagarolo

FAMIGLIE E CONDIZIONI ABITATIVE			
Numero di famiglie in abitazione (2011)	6.341	Incidenza vedovi (M+F) anziani su popolazione anziana (01.01.14)	30,6
Numero di famiglie in altro tipo di alloggio (2011)	14	Famiglie con un solo componente (2011)	1.684
Numero medio di componenti per famiglia (2013)	2.57	Incidenza famiglie unipersonali (2011)	26,5
Indice di vecchiaia (01.01.2014)	86	Famiglie con 6 e oltre componenti (2011)	193
Indice di criticità sociale (01.01.2014)	12,8	Incidenza famiglie con 6 e oltre componenti (2011)	3,0
Incidenza Vedovi (M+F) su popolazione residente (01.01. 2014)	5,4	mq. per occupante in abitazioni occupate da persone residenti (2011)	35,57
INDICATORI ECONOMICI			
Incidenza redditi da 10.000 a 15.000 euro (2012)	15,2	Numero di PENSIONI/ASSEGNI SOCIALI (01.01.2014)	320
Incidenza redditi oltre 75.000 euro (2012)	1,2	Numero di pensioni Inps di INVALIDITA' CIVILE (01.01.2014)	859
Numero di pensioni Inps di VECCHIAIA (01.01.2014)	1.589	Numero di pensioni Inps in COMPLESSO (01.01.2014)	3.860
Numero di pensioni Inps di INVALIDITA' (01.01.2014)	371	Numero di Imprese attive (2011)	758
Numero di pensioni Inps per i SUPERSTITI (01.01.2014)	721	Numero medio di addetti nelle imprese attive (2011)	1.387
SICUREZZA			
N. incidenti stradali (2011)	34	Indice di delittuosità (2011)	264,7
N. delitti (2011)	469	Numero di Infortuni sul lavoro denunciati all'Inail (2013)	49

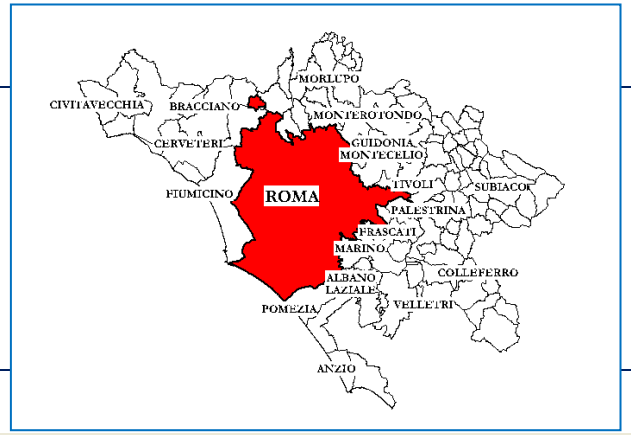

ROMA

ZONIZZAZIONI GEOGRAFICHE E AMMINISTRATIVE			
Superficie (kmq)	1.287,4	Distanza da Roma (Km)	0
Comunità Montana	-	Centro per l'impiego	Multicentro
Unione di Comuni	-	Distretto Socio Sanitario	RM - Multidistretto
Distretto scolastico	Multidistretto (1 per municipio)	Sede ASL	-
INDICATORI DEMOGRAFICI			
Popolazione al Censimento 2011	2.617.175	Tasso di incremento naturale, % (2013)	-0,41
Residenti al 01.01.2014 (Istat-bilancio demografico)	2.863.322	Tasso di incremento migratorio, % (2013)	82,0
Tasso di sviluppo della popolazione 2011-2013, %	9,4	Tasso di incremento popolazione residente, % (2001-2011)	2,8
Tasso di variazione popolazione residente, % (2013)	8,51	Densità demografica (Res./Kmq) al 01.01.2014	2.224,2
STRANIERI RESIDENTI			
Incidenza residenti stranieri su popolazione residente (01.01.2014)	12,4	Stranieri anziani residenti al 1 gennaio 2014 (Classe d'età 66 anni e più)	7.617
Stranieri minori residenti al 1 gennaio 2014 (Classe d'età 0-17 anni)	57.826	Stranieri residenti al 1 gennaio 2014	353.785

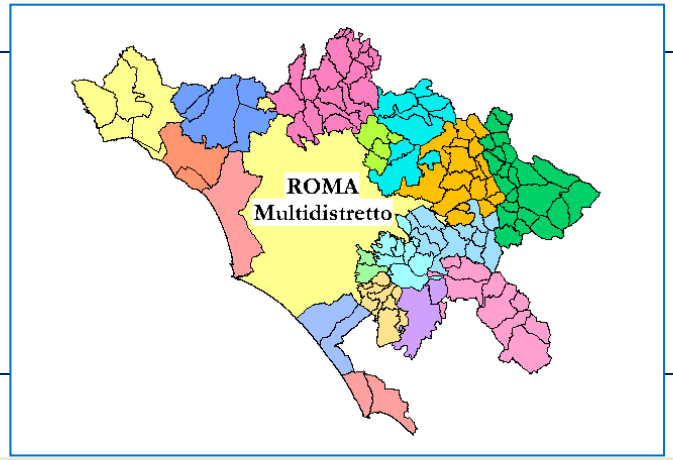

ROMA

FAMIGLIE E CONDIZIONI ABITATIVE			
Numero di famiglie in abitazione (2011)	1.165.198	Incidenza vedovi (M+F) anziani su popolazione anziana (01.01.14)	29,7
Numero di famiglie in altro tipo di alloggio (2011)	4.606	Famiglie con un solo componente (2011)	459.366
Numero medio di componenti per famiglia (2013)	2.07	Incidenza famiglie unipersonali (2011)	38,7
Indice di vecchiaia (01.01.2014)	151	Famiglie con 6 e oltre componenti (2011)	11.010
Indice di criticità sociale (01.01.2014)	15,0	Incidenza famiglie con 6 e oltre componenti (2011)	0,9
Incidenza Vedovi (M+F) su popolazione residente (01.01. 2014)	7,1	mq. per occupante in abitazioni occupate da persone residenti (2011)	39,65
INDICATORI ECONOMICI			
Incidenza redditi da 10.000 a 15.000 euro (2012)	11,4	Numero di PENSIONI/ASSEGNI SOCIALI (01.01.2014)	48.540
Incidenza redditi oltre 75.000 euro (2012)	4,7	Numero di pensioni Inps di INVALIDITA' CIVILE (01.01.2014)	134.824
Numero di pensioni Inps di VECCHIAIA (01.01.2014)	314.643	Numero di pensioni Inps in COMPLESSO (01.01.2014)	659.712
Numero di pensioni Inps di INVALIDITA' (01.01.2014)	36.711	Numero di Imprese attive (2011)	244.688
Numero di pensioni Inps per i SUPERSTITI (01.01.2014)	124.994	Numero medio di addetti nelle imprese attive (2011)	1.308.361
SICUREZZA			
N. incidenti stradali (2011)	18.235	Indice di delittuosità (2011)	713,0
N. delitti (2011)	197.659	Numero di Infortuni sul lavoro denunciati all'Inail (2013)	25146