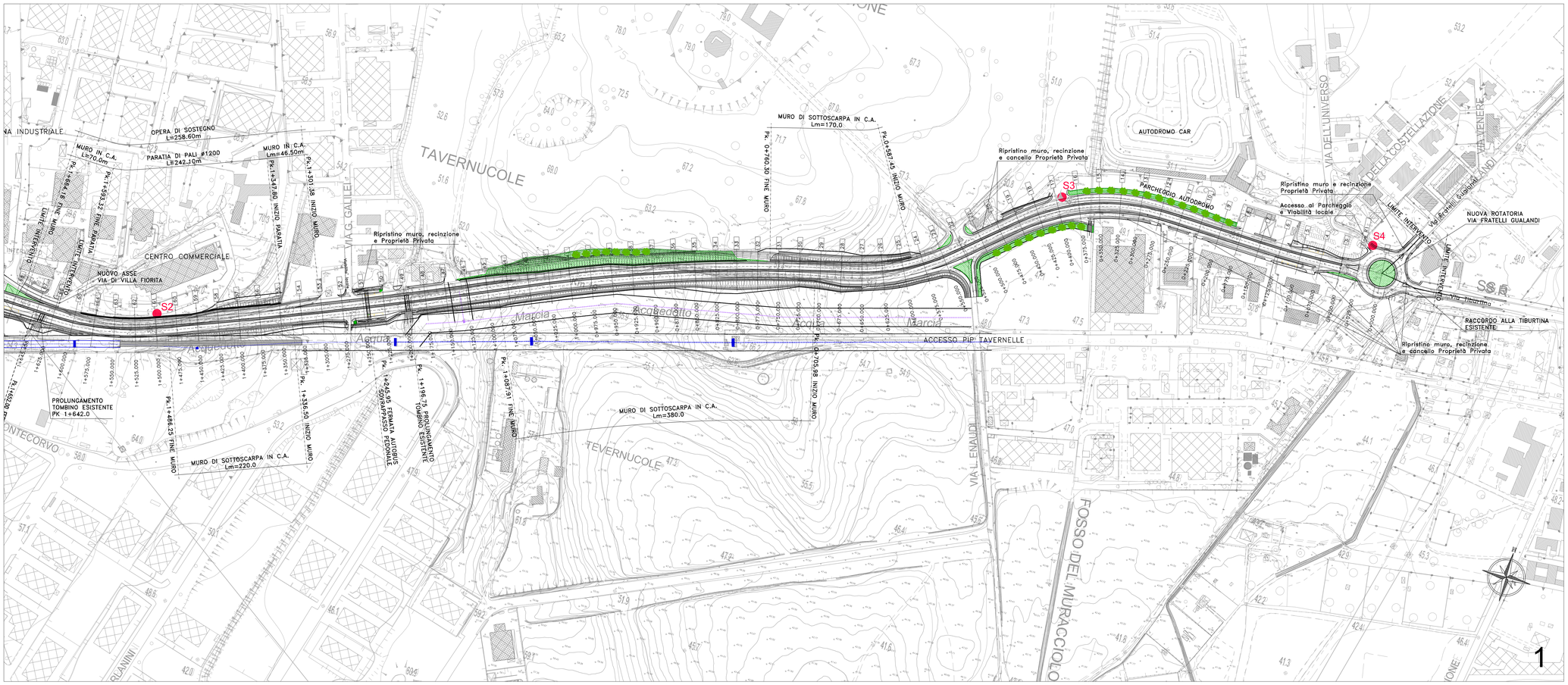

1

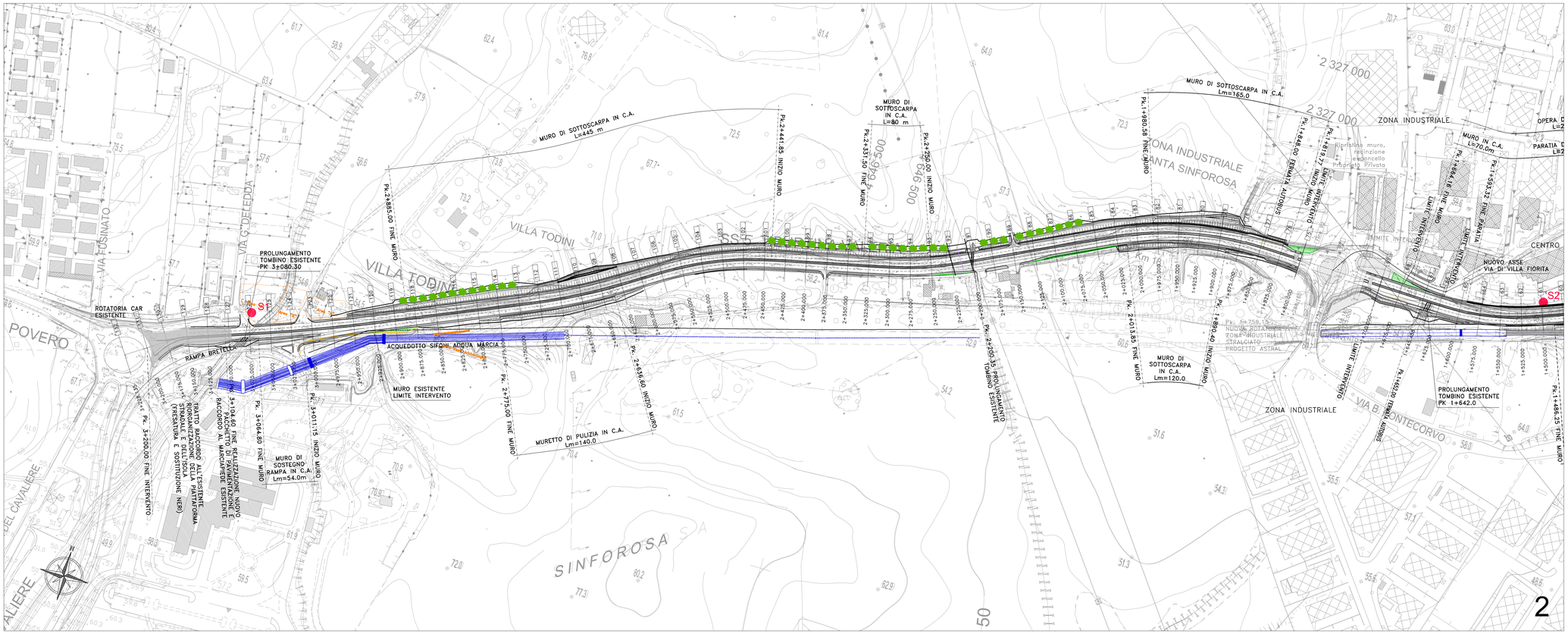

2

KEY-PLAN

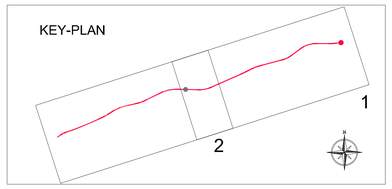

LEGENDA

Sn Sondaggio campagna 2010

Città metropolitana di Roma Capitale

www.cittametropolitanaroma.gov.it

DIPARTIMENTO VII - VIABILITA' E INFRASTRUTTURE VIARIE

PRUSST ASSE TIBURTINO

RADDOPPIO VIA TIBURTINA FINO AL C.A.R.
ALLARGAMENTO VIA TIBURTINA A 4 CORSIE
DA ALBUCCIONE FINO AL C.A.R.

PROGETTO DEFINITIVO

GEOLOGIA E GEOTECNICA

PLANIMETRIA UBICAZIONE SONDAGGI

CAMPAGNA GEOGNOSTICA 2010

ELABORATO 03.01

COD. ELABORATO:	NOME FILE:	SCALA
ATD03PL01A	ATD03PL01A.dwg	1.2000

RESPONSABILE DELL'ISTRUTTORIA
Dott. Ing. ANDREA RUGGERI

PROGETTISTA
ViA

COORDINATORE DEL GRUPPO DI PROGETTAZIONE: ING. F. NICCHIARELLI

PROGETTISTI:
ING. G. FIAZZA
ING. M. DI GIROLAMO
ARCH. M. ROSSI
ING. E. DI PLACIDO
ING. S. ZANNOTTI
ING. A. BATTISTA
DIS. G. BENVENUTO

GEOLOGIA:
DOTT. GEOL. M. LANZINI

ARCHEOLOGIA:
DOTT. V. LIVI

ANALISI TRASPORTISTICA E MICROSIMULAZIONI:
ING. M. TAROZZI

IL DIRIGENTE DEL SERVIZIO RESPONSABILE DEL PROCEDIMENTO
Dott. Ing. CLAUDIO DI BIAGIO

N.	DATA	DESCRIZIONE	ESEGUITO	CONTROLLATO	APPROVATO
0	GENNAIO-2018	EMISSIONE	ROSSI	LANZINI	NICCHIARELLI
1	--.--	_	_	_	_
2	--.--	_	_	_	_
3	--.--	_	_	_	_
4	--.--	_	_	_	_