

Il territorio metropolitano romano: cartografie e numeri

Aprile 2017

Gruppo di lavoro per il Piano strategico

Responsabile: Massimo Piacenza

Dirigente Servizio 1 “Pianificazione strategica. Reti di servizi, sistemi di informatizzazione e di digitalizzazione in ambito metropolitano” - U.C. Sviluppo Strategico e Coordinamento del Territorio Metropolitano

Coordinamento: Manuela D’Incà

Funzionario P.O. Servizio 1 “Pianificazione strategica. Reti di servizi, sistemi di informatizzazione e di digitalizzazione in ambito metropolitano” - U.C. Sviluppo Strategico e Coordinamento del Territorio Metropolitano

Contributo tecnico-scientifico: Rosanna Capone

Dirigente Servizio 1 “Servizi alle imprese e sviluppo locale” – Dipartimento V “Promozione e coordinamento dello sviluppo economico”

Team del Piano Strategico

Rosaria Ricci, Stefano Monni, Alessia Fabiani, M. Caterina Orteni, Michela Toussan, Letizia Pietrini, Claudio Sudano, Sara Casilli, Licia Lanciotti, Patrizia Giancotti, Gaspare Nardella, Silvia Gaddini, Andrea Ruggeri, Fabrizio Lilli, Paola Testa, Gianluca Luciani, Antonello Celima, Luca Liedl, Annabella Bucci, Anna Rita Turlò, Tiziana Tarateo, Stefano Lilli, Emanuela Mencarelli, Anna Rita De Camillis, Teresa Ammendola, Paola Carrozzi, Serena Pascucci, Marina Budoni.

Segreteria organizzativa: Sara Barbarella, Mauro Di Gamberardino

Gruppo “Zone Omogenee”

Rosanna Capone, Valerio De Nardo, Manuela D’Incà, Teresa Ammendola, Paola Carrozzi, Serena Pascucci, Maria Sparagna, Gaspare Nardella, Carlo Moretti, Anna Rita Turlò

Il Rapporto è stato realizzato dall’Ufficio metropolitano di statistica – Direzione Generale, Servizio 1

Dirigente: Ilaria Papa

Cartografie, editing e impaginazione a cura di Laura Papacci

Elaborazioni, ricerche, testi a cura di Teresa Ammendola, Paola Carrozzi, Serena Pascucci

Segreteria: Annarita Latini, Fabrizio Cecchi

Hanno collaborato: Tommaso Maggi, Loredana Santi, Monica Rizzo del Dipartimento VI – Ufficio di Direzione “Sistema Informativo Geografico - GIS”

Il lavoro è stato chiuso il 30 aprile 2017

INTRODUZIONE

Il presente lavoro rappresenta uno dei risultati scaturiti dall'attività del Team per il Progetto Strategico.

Il gruppo di lavoro è stato costituito con l'intento di creare sinergie positive tra le diverse professionalità e competenze attive presso la Città metropolitana di Roma Capitale, nonché per mettere a sistema il più ampio corredo di dati e informazioni sul territorio metropolitano romano, un territorio complesso che si caratterizza per la sua ampiezza e varietà interna. Sono infatti compresi nella Città metropolitana di Roma Capitale, il Comune Capitale d'Italia, il cui territorio è suddiviso in 15 Municipi di autonomia amministrativa, e 120 Comuni, alcuni dei quali piccoli o piccolissimi, con caratteristiche geomorfologiche molto diverse.

Precondizione necessaria per predisporre un piano strategico metropolitano che sia realmente corrispondente al territorio e alle esigenze della popolazione che vi risiede e vi lavora è una conoscenza obiettiva, aggiornata e approfondita del territorio stesso. Le moderne tecnologie hanno enormemente ampliato le possibilità di analisi ed elaborazione dei dati e in tempi più recenti un contributo importante in questa direzione è venuto dalla diffusione degli strumenti Gis, che ha ulteriormente incrementato il ventaglio delle possibilità di rappresentazione di dati territoriali. L'analisi dei dati supportati da cartografia accresce la qualità formale dei lavori, agevola l'interpretazione dei fenomeni indagati, permette di formulare ipotesi circa la dipendenza di variabili socio-economiche da variabili territoriali, permette di aggregare diverse parti del territorio secondo criteri di omogeneità e/o contiguità spaziale.

Le mappe tematiche presentate nel lavoro nascono come risposte puntuali alle precise richieste del team, soprattutto nella fase di elaborazione di modelli e ipotesi per l'individuazione delle zone omogenee. Il team poi ha ritenuto che il materiale così raccolto ed elaborato andasse valorizzato attraverso una riorganizzazione dello stesso e quindi diffuso all'esterno, rendendo disponibile tutto il corredo tabellare in formato aperto.

Sono 42 le cartografie tematiche presenti nel Report. Ognuna di essa è preceduta da una scheda che descrive nel dettaglio la variabile del tematismo rappresentato, la fonte dei dati, l'annualità di riferimento e i link per eventuali approfondimenti. Ogni cartografia è poi corredata dalla tabella di dati che l'ha originata. Le cartografie sono organizzate in quattro aree tematiche:

1. Raggruppamenti amministrativi e ambiti di programmazione (attuali e storici)
2. Statistiche demografiche, economiche, sociali, ambientali e infrastrutturali
3. Pendolarismo per motivi di studio e di lavoro
4. Pendolarismo scolastico

Crediamo che questo elaborato costituisca un utile supporto conoscitivo del territorio metropolitano, originale nella sua impostazione e strutturazione e per il quale ringraziamo tutto il team di lavoro, l'Ufficio Metropolitano di Statistica e il Sistema Informativo Geografico – Gis.

Massimo Piacenza
Dirigente, Ufficio Centrale Sviluppo strategico e coordinamento del territorio metropolitano -Pianificazione strategica
Servizio 1, Reti di servizi, dei sistemi di informatizzazione e di digitalizzazione in ambito metropolitano”

Ilaria Papa
Dirigente, Direzione Generale
Servizio 1, Ufficio metropolitano di Statistica

INDICE

INTRODUZIONE.....	3
1. RAGGRUPPAMENTI AMMINISTRATIVI E AMBITI DI PROGRAMMAZIONE (ATTUALI E STORICI)	11
PTPG: GLI AMBITI TERRITORIALI METROPOLITANI.....	12
Mappa 1 – PTPG: GLI AMBITI TERRITORIALI METROPOLITANI	13
PTPG: I SUB-AMBITI TERRITORIALI METROPOLITANI	16
Mappa 2 – PTPG: I SUB-AMBITI TERRITORIALI METROPOLITANI.....	17
I SISTEMI LOCALI DEL LAVORO (CENSIMENTO 2011)	20
Mappa 3 – I SISTEMI LOCALI DEL LAVORO (CENSIMENTO 2011)	21
I CENTRI OPERATIVI MISTI DELLA PROTEZIONE CIVILE	24
Mappa 4 – I CENTRI OPERATIVI MISTI DELLA PROTEZIONE CIVILE.....	25
I SUB-BACINI DI MOBILITÀ.....	28
Mappa 5 – I SUB-BACINI DI MOBILITÀ	29
LE AZIENDE SANITARIE LOCALI	32
Mappa 6 – LE AZIENDE SANITARIE LOCALI	33
I DISTRETTI SOCIO SANITARI	36
Mappa 7 – I DISTRETTI SOCIO-SANITARI	37
GLI AMBITI TERRITORIALI SCOLASTICI	40
Mappa 8 – GLI AMBITI TERRITORIALI SCOLASTICI	41

I CENTRI PER L'IMPIEGO	44
Mappa 9 – I CENTRI PER L'IMPIEGO	45
GLI AMBITI TERRITORIALI PER LA GESTIONE DEI RIFIUTI SOLIDI URBANI	48
Mappa 10 – GLI AMBITI TERRITORIALI PER LA GESTIONE DEI RIFIUTI SOLIDI URBANI	49
LE UNIONI DI COMUNI.....	52
Mappa 11 – LE UNIONI DI COMUNI	53
LE UNIONI DI COMUNI MONTANI	56
Mappa 12 – LE UNIONI DI COMUNI MONTANI	57
I COLLEGI ELETTORALI PROVINCIALI	60
Mappa 13 – I COLLEGI ELETTORALI PROVINCIALI	61
LE COMMISSIONI E SOTTOCOMMISSIONI CIRCONDARIALI.....	64
Mappa 14 – LE COMMISSIONI E SOTTOCOMMISSIONI CIRCONDARIALI	65
I DISTRETTI PONTIFICI (1833)	68
Mappa 15 – I DISTRETTI PONTIFICI (1833)	69
I GOVERNI PONTIFICI (1833)	72
Mappa 16 – I GOVERNI PONTIFICI (1833)	73
I MANDAMENTI DEL REGNO D'ITALIA (1870).....	76
Mappa 17 – I MANDAMENTI DEL REGNO D'ITALIA (1870)	77
2. STATISTICHE DEMOGRAFICHE, ECONOMICHE, SOCIALI, AMBIENTALI E INFRASTRUTTURALI	80
L'AMPIEZZA DEMOGRAFICA	81
Mappa 18 – L'AMPIEZZA DEMOGRAFICA	82
Roma Capitale.....	84
GLI STRANIERI RESIDENTI (%)	85
Mappa 19 - GLI STRANIERI RESIDENTI (%)	86

Roma Capitale	88
L'INCREMENTO DEMOGRAFICO. 2011-2016	89
Mappa 20 – L'INCREMENTO DEMOGRAFICO. 2011-2016.....	90
Roma Capitale	92
L'INDICE DI VECCHIAIA	93
Mappa 21 – L'INDICE DI VECCHIAIA.....	94
Roma Capitale	96
ANZIANI PER BAMBINO	97
Mappa 22 - ANZIANI PER BAMBINO	98
Roma Capitale	100
L'INDICE DI RICAMBIO	101
Mappa 23 – L'INDICE DI RICAMBIO	102
Roma Capitale	104
IL CONSUMO DI SUOLO (%)	105
Mappa 24 – IL CONSUMO DI SUOLO (%).....	106
Roma Capitale	108
IL REDDITO MEDIO PER CONTRIBUENTE.....	109
Mappa 25 - IL REDDITO MEDIO PER CONTRIBUENTE.....	110
Roma Capitale.....	112
L'INDICE DI DISAGIO SOCIALE	113
Mappa 26 – L'INDICE DI DISAGIO SOCIALE.....	114
Roma Capitale	116
OSSERVATORIO MERCATO IMMOBILIARE – PREZZI IN €/m².....	117
Mappa 27 – OSSERVATORIO MERCATO IMMOBILIARE – PREZZI IN €/m²	118

Roma Capitale	120
BANDA LARGA - COPERTURA	124
Mappa 28 - BANDA LARGA - COPERTURA	125
SOLO WIRELESS	127
Mappa 29 - SOLO WIRELESS	128
DIGITAL DIVIDE	130
Mappa 30 - DIGITAL DIVIDE	131
BANDA ULTRA LARGA	133
Mappa 31 - BANDA ULTRALARGA	134
3. PENDOLARISMO PER MOTIVI DI STUDIO E DI LAVORO	136
SUB-BACINI DI MOBILITÀ – PENDOLARISMO VERSO ROMA	137
Mappa 32 - SUB-BACINI DI MOBILITÀ – PENDOLARISMO VERSO ROMA	138
PENDOLARISMO DA ROMA. SUB-BACINI DI MOBILITÀ	140
Mappa 33 - PENDOLARISMO DA ROMA. SUB-BACINI DI MOBILITÀ	141
SUB-BACINI DI MOBILITÀ – % PENDOLARISMO VERSO ROMA – OLTRE 60 MINUTI	143
Mappa 34 - % PENDOLARISMO VERSO ROMA OLTRE 60 MINUTI	144
SUB-BACINI DI MOBILITÀ – AUTOCONTENIMENTO	146
Mappa 35 - SUB-BACINI DI MOBILITÀ – AUTOCONTENIMENTO	147
I PRINCIPALI FLUSSI VERSO ROMA DAI COMUNI DI HINTERLAND	149
Mappa 36 – I PRINCIPALI FLUSSI VERSO ROMA DAI COMUNI DI HINTERLAND	150
I PRINCIPALI FLUSSI IN USCITA DA ROMA VERSO I COMUNI DI HINTERLAND	152
Mappa 37 - I PRINCIPALI FLUSSI IN USCITA DA ROMA VERSO I COMUNI DI HINTERLAND	153

4. PENDOLARISMO SCOLASTICO	155
IL DISTRETTO DI HINTERLAND CON MAGGIORI FLUSSI IN ENTRATA	156
Mappa 38 – IL DISTRETTO DI HINTERLAND CON MAGGIORI FLUSSI IN ENTRATA	157
IL DISTRETTO DI HINTERLAND CON MAGGIORI FLUSSI IN USCITA.....	159
Mappa 39 – IL DISTRETTO DI HINTERLAND CON MAGGIORI FLUSSI IN USCITA	160
L’AUTOCONTENIMENTO NEI DISTRETTI SCOLASTICI DI HINTERLAND (%)	162
Mappa 40 – L’AUTOCONTENIMENTO NEI DISTRETTI SCOLASTICI DI HINTERLAND (%)	163
ROMA CAPITALE – DISTRETTO CON MAGGIORI FLUSSI IN ENTRATA	165
Mappa 41 - ROMA CAPITALE – DISTRETTO CON MAGGIORI FLUSSI IN ENTRATA	166
ROMA CAPITALE – DISTRETTO CON MAGGIORI FLUSSI IN USCITA	168
Mappa 42 - ROMA CAPITALE – DISTRETTO CON MAGGIORI FLUSSI IN USCITA	169

1. RAGGRUPPAMENTI AMMINISTRATIVI E AMBITI DI PROGRAMMAZIONE (ATTUALI E STORICI)

PTPG: GLI AMBITI TERRITORIALI METROPOLITANI

Il piano territoriale provinciale generale (PTPG) - approvato con delibera del Consiglio Provinciale n.1 del 18 gennaio 2010 e pubblicato sul Bollettino Ufficiale della Regione Lazio il 6 marzo 2010 - sulla base di analisi sulla distribuzione territoriale delle funzioni insediative e di una visione strategica equilibrata e policentrica dello sviluppo del sistema locale, ha previsto una articolazione del piano nell'area di hinterland in 5 macro ambiti territoriali (Civitavecchia, Fiano Romano, Pomezia, Tivoli e Velletri).

FONTE: Città metropolitana di Roma Capitale – Dipartimento VI – "Pianificazione territoriale generale" – Ufficio di Direzione "Sistema Informativo Geografico - GIS"

ANNUALITÀ DI RIFERIMENTO: 2010

Per approfondimenti cfr: [Piano Territoriale Provinciale Generale PTGP](#)

MAPPA 1 – PTPG: GLI AMBITI TERRITORIALI METROPOLITANI



DENOMINAZIONE COMUNE	PTPG AMBITO
Affile	Tivoli
Agosta	Tivoli
Albano Laziale	Velletri
Allumiere	Civitavecchia
Anguillara Sabazia	Civitavecchia
Anticoli Corrado	Tivoli
Anzio	Pomezia
Arcinazzo Romano	Tivoli
Ardea	Pomezia
Ariccia	Velletri
Arsoli	Tivoli
Artena	Velletri
Bellegra	Velletri
Bracciano	Civitavecchia
Camerata Nuova	Tivoli
Campagnano di Roma	Fiano Romano
Canale Monterano	Civitavecchia
Canterano	Tivoli
Capena	Fiano Romano
Capranica Prenestina	Tivoli
Carpineto Romano	Velletri
Casape	Tivoli
Castel Gandolfo	Velletri
Castel Madama	Tivoli
Castel San Pietro Romano	Velletri
Castelnuovo di Porto	Fiano Romano
Cave	Velletri
Cerreto Laziale	Tivoli

DENOMINAZIONE COMUNE	PTPG AMBITO
Cervara di Roma	Tivoli
Cerveteri	Civitavecchia
Ciampino	Velletri
Ciciliano	Tivoli
Cineto Romano	Tivoli
Civitavecchia	Civitavecchia
Civitella San Paolo	Fiano Romano
Colleferro	Velletri
Colonna	Velletri
Fiano Romano	Fiano Romano
Filacciano	Fiano Romano
Fiumicino	Civitavecchia
Fonte Nuova	Fiano Romano
Formello	Fiano Romano
Frascati	Velletri
Galliciano nel Lazio	Velletri
Gavignano	Velletri
Genazzano	Velletri
Genzano di Roma	Velletri
Gerano	Tivoli
Gorga	Velletri
Grottaferrata	Velletri
Guidonia Montecelio	Tivoli
Jenne	Tivoli
Labico	Velletri
Ladispoli	Civitavecchia
Lanuvio	Velletri
Lariano	Velletri
Licenza	Tivoli
Magliano Romano	Fiano Romano
Mandela	Tivoli
Manziana	Civitavecchia

DENOMINAZIONE COMUNE	PTPG AMBITO
Marano Equo	Tivoli
Marcellina	Tivoli
Marino	Velletri
Mazzano Romano	Fiano Romano
Mentana	Fiano Romano
Monte Compatri	Velletri
Monte Porzio Catone	Velletri
Monteflavio	Fiano Romano
Montelanico	Velletri
Montelibretti	Fiano Romano
Monterotondo	Fiano Romano
Montorio Romano	Fiano Romano
Moricone	Fiano Romano
Morlupo	Fiano Romano
Nazzano	Fiano Romano
Nemi	Velletri
Nerola	Fiano Romano
Nettuno	Pomezia
Olevano Romano	Velletri
Palestrina	Velletri
Palombara Sabina	Fiano Romano
Percile	Tivoli
Pisoniano	Tivoli
Poli	Tivoli
Pomezia	Pomezia
Ponzano Romano	Fiano Romano
Riano	Fiano Romano
Rignano Flaminio	Fiano Romano
Riofreddo	Tivoli
Rocca Canterano	Tivoli
Rocca di Cave	Velletri
Rocca di Papa	Velletri

DENOMINAZIONE COMUNE	PTPG AMBITO
Rocca Priora	Velletri
Rocca Santo Stefano	Tivoli
Roccagiovine	Tivoli
Roiate	Tivoli
ROMA	Roma
Roviano	Tivoli
Sacrofano	Fiano Romano
Sambuci	Tivoli
San Cesareo	Velletri
San Gregorio da Sassola	Tivoli
San Polo dei Cavalieri	Tivoli
San Vito Romano	Velletri
Santa Marinella	Civitavecchia
Sant'Angelo Romano	Fiano Romano
Sant'Oreste	Fiano Romano
Saracinesco	Tivoli
Segni	Velletri
Subiaco	Tivoli
Tivoli	Tivoli
Tolfa	Civitavecchia
Torrita Tiberina	Fiano Romano
Trevignano Romano	Civitavecchia
Vallepietra	Tivoli
Vallinfreda	Tivoli
Valmontone	Velletri
Velletri	Velletri
Vicovaro	Tivoli
Vivaro Romano	Tivoli
Zagarolo	Velletri

**I 6 macro AMBITI del PTPG - Piano Territoriale Provinciale Generale
(approvato con delibera del Consiglio Provinciale n.1 del 18 gennaio 2010 e pubblicato
sul Bollettino Ufficiale della Regione Lazio il 6 marzo 2010)**

AMBITO	n. Comuni afferenti	Comuni Afferenti	Superficie in ettari	Popolazione Residente 1 gennaio 2016
ROMA	1	Roma Capitale	128.736	2.864.731
CIVITAVECCHIA	12	Allumiere, Anguillara Sabazia, Bracciano, Canale Monterano, Cerveteri, Civitavecchia, Manziana, Santa Marinella, Tolfa, Trevignano Romano, Ladispoli, Fiumicino	107.546	294.213
FIANO ROMANO	27	Campagnano di Roma, Capena, Castelnuovo di Porto, Civitella San Paolo, Fiano Romano, Filacciano, Formello, Magliano Romano, Mazzano Romano, Mentana , Monteflavio, Montelibretti, Monterotondo, Montorio Romano, Moricone, Morlupo, Nazzano, Nerola, Palombara Sabina, Ponzano Romano, Riano, Rignano Flaminio, Sacrofano, Sant'Angelo Romano, Sant'Oreste, Torrita Tiberina, Fonte Nuova	76.311	238.604
POMEZIA	4	Anzio, Nettuno, Pomezia, Ardea	27.395	215.527
TIVOLI	40	Affile, Agosta, Anticoli Corrado, Arcinazzo Romano, Arsoli, Camerata Nuova, Canterano, Capranica Prenestina, Casape, Castel Madama, Cerreto Laziale, Cervara di Roma, Ciciliano, Cineto Romano, Gerano, Guidonia Montecelio, Jenne, Licenza, Mandela, Marano Equo, Marcellina, Percile, Pisoniano, Poli, Riofreddo, Rocca Canterano, Roccagiovine, Rocca Santo Stefano, Roiate, Roviano, Sambuci, San Gregorio da Sassola, San Polo dei Cavalieri, Saracinesco, Subiaco, Tivoli, Vallepietra, Vallinfreda, Vicovaro, Vivaro Romano	89.750	204.094
VELLETRI	37	Albano Laziale, Ariccia, Artena, Bellegra, Carpineto Romano, Castel Gandolfo, Castel San Pietro Romano, Cave, Colleferro, Colonna, Frascati, Galliciano nel Lazio, Gavignano, Genazzano, Genzano di Roma, Gorga, Grottaferrata, Labico, Lanuvio, Marino, Monte Compatri, Montelanico, Monte Porzio Catone, Nemi, Olevano Romano, Palestrina, Rocca di Cave, Rocca di Papa, Rocca Priora, San Vito Romano, Segni, Valmontone, Velletri, Zagarolo, Lariano, Ciampino, San Cesareo	106.594	523.305

PTPG: I SUB-AMBITI TERRITORIALI METROPOLITANI

Il nuovo piano territoriale provinciale generale (PTPG), sulla base di analisi sulla distribuzione territoriale delle funzioni insediative e di una visione strategica equilibrata e policentrica dello sviluppo del sistema locale, ha previsto una articolazione del piano nell'area di hinterland in 5 macro ambiti territoriali (Civitavecchia, Fiano, Pomezia, Tivoli e Subiaco) a loro volta suddivisi in 12 aree elementari di programmazione (Bracciano-Fiumicino, Civitavecchia, Colleferro, Fiano Romano, Frascati, Monterotondo, Palestrina, Pomezia, Subiaco, Tivoli e Velletri).

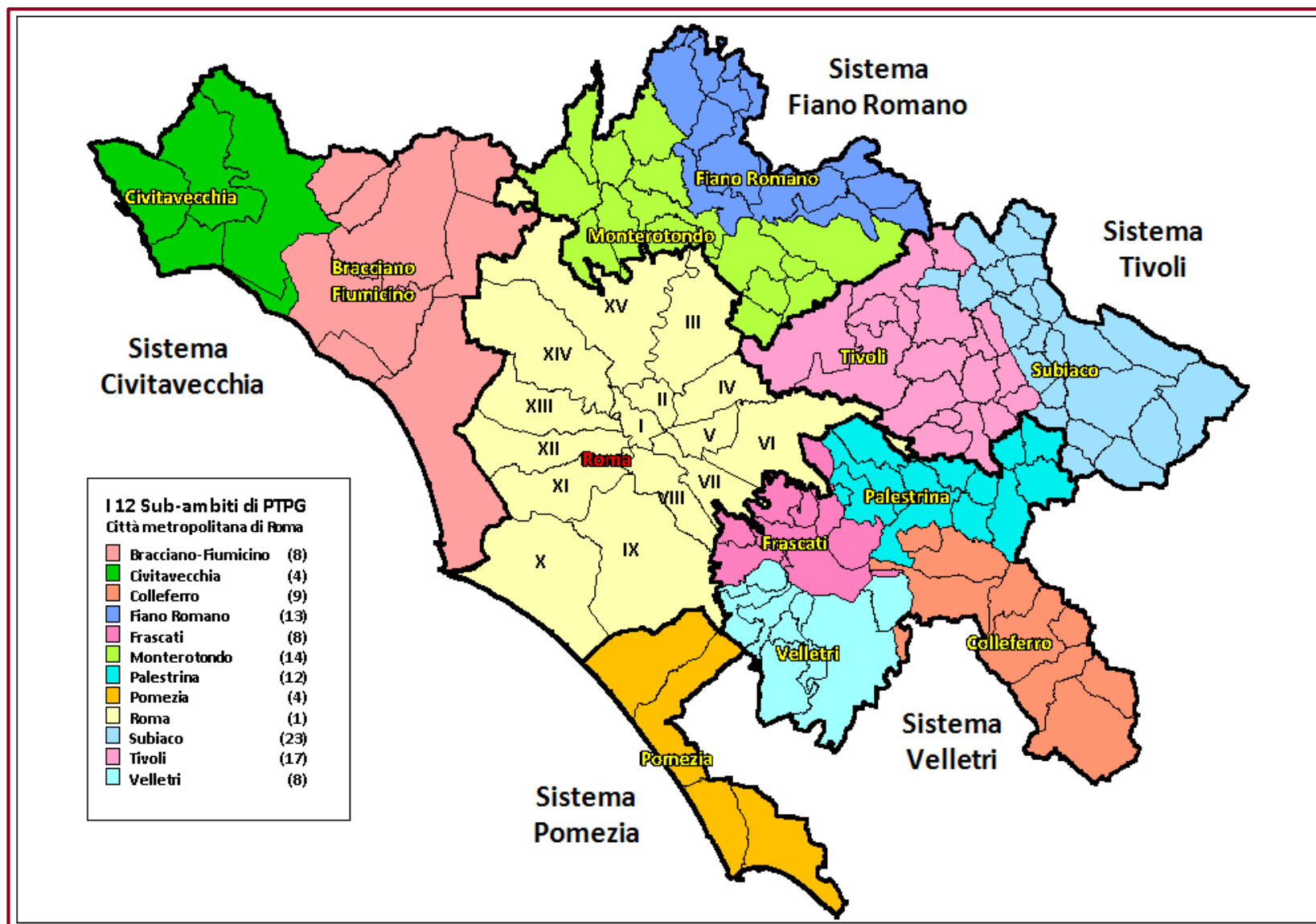
FONTE: Città metropolitana di Roma Capitale – Dipartimento VI – "Pianificazione territoriale generale" – Ufficio di Direzione "Sistema Informativo Geografico - GIS"

ANNUALITÀ DI RIFERIMENTO: 2010

Nota: I Sub-ambiti sono stati sovrapposti ai confini dei macro-ambiti PTGP (Vedi Mappa 1)

Per approfondimenti cfr: [Piano Territoriale Provinciale Generale PTPG](#)

MAPPA 2 – PTPG: I SUB-AMBITI TERRITORIALI METROPOLITANI



DENOMINAZIONE COMUNE	PTPG Sub-ambito
Affile	Subiaco
Agosta	Subiaco
Albano Laziale	Velletri
Allumiere	Civitavecchia
Anguillara Sabazia	Bracciano-Fiumicino
Anticoli Corrado	Subiaco
Anzio	Pomezia
Arcinazzo Romano	Subiaco
Ardea	Pomezia
Ariccia	Velletri
Arsoli	Subiaco
Artena	Colleferro
Bellegra	Palestrina
Bracciano	Bracciano-Fiumicino
Camerata Nuova	Subiaco
Campagnano di Roma	Monterotondo
Canale Monterano	Bracciano-Fiumicino
Canterano	Subiaco
Capena	Fiano Romano
Capranica Prenestina	Tivoli
Carpineto Romano	Colleferro
Casape	Tivoli
Castel Gandolfo	Velletri
Castel Madama	Tivoli
Castel San Pietro Romano	Palestrina
Castelnuovo di Porto	Monterotondo
Cave	Palestrina
Cerreto Laziale	Tivoli
Cervara di Roma	Subiaco

DENOMINAZIONE COMUNE	PTPG Sub-ambito
Cerveteri	Bracciano-Fiumicino
Ciampino	Frascati
Ciciliano	Tivoli
Cineto Romano	Subiaco
Civitavecchia	Civitavecchia
Civitella San Paolo	Fiano Romano
Colleferro	Colleferro
Colonna	Palestrina
Fiano Romano	Fiano Romano
Filacciano	Fiano Romano
Fiumicino	Bracciano-Fiumicino
Fonte Nuova	Monterotondo
Formello	Monterotondo
Frascati	Frascati
Galliciano nel Lazio	Palestrina
Gavignano	Colleferro
Genazzano	Palestrina
Genzano di Roma	Velletri
Gerano	Tivoli
Gorga	Colleferro
Grottaferrata	Frascati
Guidonia Montecelio	Tivoli
Jenne	Subiaco
Labico	Colleferro
Ladispoli	Bracciano-Fiumicino
Lanuvio	Velletri
Lariano	Velletri
Licenza	Tivoli
Magliano Romano	Monterotondo
Mandela	Subiaco

DENOMINAZIONE COMUNE	PTPG Sub-ambito
Manziana	Bracciano-Fiumicino
Marano Equo	Subiaco
Marcellina	Tivoli
Marino	Frascati
Mazzano Romano	Monterotondo
Mentana	Monterotondo
Monte Compatri	Frascati
Monte Porzio Catone	Frascati
Monteflavio	Fiano Romano
Montelanico	Colleferro
Montelibretti	Fiano Romano
Monterotondo	Monterotondo
Montorio Romano	Fiano Romano
Moricone	Fiano Romano
Morlupo	Monterotondo
Nazzano	Fiano Romano
Nemi	Velletri
Nerola	Fiano Romano
Nettuno	Pomezia
Olevano Romano	Palestrina
Palestrina	Palestrina
Palombara Sabina	Monterotondo
Percile	Subiaco
Pisoniano	Tivoli
Poli	Tivoli
Pomezia	Pomezia
Ponzano Romano	Fiano Romano
Riano	Monterotondo
Rignano Flaminio	Monterotondo
Riofreddo	Subiaco
Rocca Canterano	Subiaco
Rocca di Cave	Palestrina

DENOMINAZIONE COMUNE	PTPG Sub-ambito
Rocca di Papa	Frascati
Rocca Priora	Frascati
Rocca Santo Stefano	Subiaco
Roccagiovine	Subiaco
Roiate	Subiaco
ROMA	Roma
Roviano	Subiaco
Sacrofano	Monterotondo
Sambuci	Tivoli
San Cesareo	Palestrina
San Gregorio da Sassola	Tivoli
San Polo dei Cavalieri	Tivoli
San Vito Romano	Palestrina
Santa Marinella	Civitavecchia
Sant'Angelo Romano	Monterotondo
Sant'Oreste	Fiano Romano
Saracinesco	Tivoli
Segni	Colleferro
Subiaco	Subiaco
Tivoli	Tivoli
Tolfa	Civitavecchia
Torrita Tiberina	Fiano Romano
Trevignano Romano	Bracciano-Fiumicino
Vallepetra	Subiaco
Vallinfreda	Subiaco
Valmontone	Colleferro
Velletri	Velletri
Vicovaro	Tivoli
Vivaro Romano	Subiaco
Zagarolo	Palestrina

**I 12 Sub-ambiti di PTPG - Piano Territoriale Provinciale Generale
(approvato con delibera del Consiglio Provinciale n.1 del 18 gennaio 2010 e pubblicato
sul Bollettino Ufficiale della Regione Lazio il 6 marzo 2010)**

<i>SUB-SISTEMA LOCALE DEL LAVORO</i>	<i>n. Comuni afferenti</i>	<i>Comuni Afferenti</i>	<i>Superficie in ettari</i>	<i>Popolazione Residente 1 gennaio 2016</i>
Roma	1	Roma Capitale	128.736	2.864.731
Bracciano-Fiumicino	8	Anguillara Sabazia, Bracciano, Canale Monterano, Cerveteri, Fiumicino, Ladispoli, Manziana, Trevignano Romano	69.237	213.252
Civitavecchia	4	Allumiere, Civitavecchia, Santa Marinella, Tolfa	38.309	80.961
Colleferro	9	Artena, Carpineto Romano, Colleferro, Gavignano, Gorga, Labico, Montelanico, Segni, Valmontone	35.797	76.649
Fiano Romano	13	Capena, Civitella San Paolo, Fiano Romano, Filacciano, Monteflavio, Montelibretti, Montorio Romano, Moricone, Nazzano, Nerola, Ponzano Romano, Sant'Oreste, Torrita Tiberina	30.605	49.093
Frascati	8	Ciampino, Frascati, Grottaferrata, Marino, Monte Compatri, Monte Porzio Catone, Rocca di Papa, Rocca Priora	17.976	173.519
Monterotondo	14	Campagnano di Roma, Castelnuovo di Porto, Fonte Nuova, Formello, Magliano Romano, Mazzano Romano, Mentana, Monterotondo, Morlupo, Palombara Sabina, Riano, Rignano Flaminio, Sacrofano, Sant'Angelo Romano	45.706	189.511
Palestrina	12	Bellegra, Castel San Pietro Romano, Cave, Colonna, Galliciano nel Lazio, Genazzano, Olevano Romano, Palestrina, Rocca di Cave, San Cesareo, San Vito Romano, Zagarolo	26.188	96.738
Pomezia	4	Anzio, Ardea, Nettuno, Pomezia	27.395	215.527
Subiaco	23	Affile, Agosta, Anticoli Corrado, Arcinazzo Romano, Arsoli, Camerata Nuova, Canterano, Cervara di Roma, Cineto Romano, Jenne, Mandela, Marano Equo, Percile, Riofreddo, Rocca Canterano, Rocca Santo Stefano, Roccagiovine, Roiate, Roviano, Subiaco, Vallepietra, Vallinfreda, Vivaro Romano	45.239	25.458
Tivoli	17	Capranica Prenestina, Casape, Castel Madama, Cerreto Laziale, Ciciliano, Gerano, Guidonia Montecelio, Licenza, Marcellina, Pisoniano, Poli, Sambuci, San Gregorio da Sassola, San Polo dei Cavalieri, Saracinesco, Tivoli, Vicovaro	44.511	178.636
Velletri	8	Albano Laziale, Ariccia, Castel Gandolfo, Genzano di Roma, Lanuvio, Lariano, Nemi, Velletri	26.633	176.399

I SISTEMI LOCALI DEL LAVORO (CENSIMENTO 2011)

I sistemi locali del lavoro sono individuati dall'Istat. Possono essere definiti come dei veri e propri mercati del lavoro locali i cui confini geografici sono determinati dalla presenza di un elevato tasso di autocontenimento e pendolarismo intercomunale di lavoratori. I Comuni ricadenti nella Città metropolitana di Roma sono compresi in sette sistemi locali del lavoro di cui uno è di tipo interregionale (Avezzano). I sistemi locali del lavoro rappresentati in questa cartografia sono quelli ridefiniti dall'Istat nel 2011 in occasione dell'ultimo censimento della popolazione.

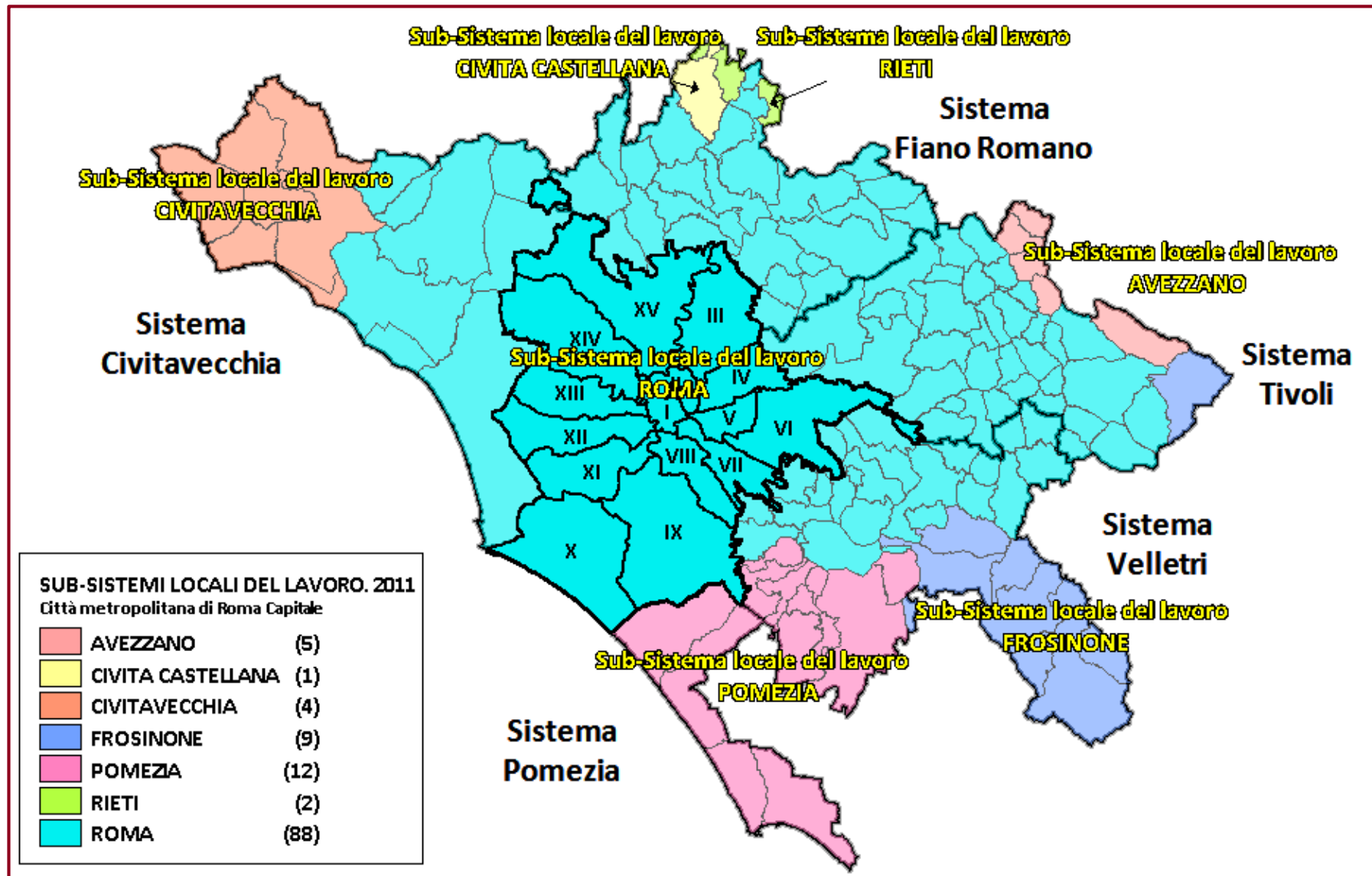
FONTE: Istat

ANNUALITÀ DI RIFERIMENTO: CENSIMENTO 2011

Nota: I sistemi locali del lavoro sono stati sovrapposti ai confini dei macro-ambiti PTGP (Vedi Mappa 1)

Per approfondimenti cfr: <http://www.istat.it/it/archivio/142676>

MAPPA 3 – I SISTEMI LOCALI DEL LAVORO (CENSIMENTO 2011)



DENOMINAZIONE COMUNE	SISTEMA LOCALE DEL LAVORO (CENS. 2011)
Affile	ROMA
Agosta	ROMA
Albano Laziale	POMEZIA
Allumiere	CIVITAVECCHIA
Anguillara Sabazia	ROMA
Anticoli Corrado	ROMA
Anzio	POMEZIA
Arcinazzo Romano	ROMA
Ardea	POMEZIA
Ariccia	POMEZIA
Arsoli	AVEZZANO
Artena	FROSINONE
Bellegra	ROMA
Bracciano	ROMA
Camerata Nuova	AVEZZANO
Campagnano di Roma	ROMA
Canale Monterano	ROMA
Canterano	ROMA
Capena	ROMA
Capranica Prenestina	ROMA
Carpineto Romano	FROSINONE
Casape	ROMA
Castel Gandolfo	POMEZIA
Castel Madama	ROMA
Castel San Pietro Romano	ROMA
Castelnuovo di Porto	ROMA
Cave	ROMA
Cerreto Laziale	ROMA
Cervara di Roma	ROMA
Cerveteri	ROMA

DENOMINAZIONE COMUNE	SISTEMA LOCALE DEL LAVORO (CENS. 2011)
Ciampino	ROMA
Ciciliano	ROMA
Cineto Romano	ROMA
Civitavecchia	CIVITAVECCHIA
Civitella San Paolo	ROMA
Colleferro	FROSINONE
Colonna	ROMA
Fiano Romano	ROMA
Filacciano	ROMA
Fiumicino	ROMA
Fonte Nuova	ROMA
Formello	ROMA
Frascati	ROMA
Galliciano nel Lazio	ROMA
Gavignano	FROSINONE
Genazzano	ROMA
Genzano di Roma	POMEZIA
Gerano	ROMA
Gorga	FROSINONE
Grottaferrata	ROMA
Guidonia Montecelio	ROMA
Jenne	ROMA
Labico	ROMA
Ladispoli	ROMA
Lanuvio	POMEZIA
Lariano	POMEZIA
Licenza	ROMA
Magliano Romano	ROMA
Mandela	ROMA
Manziana	ROMA
Marano Equo	ROMA
Marcellina	ROMA
Marino	ROMA

DENOMINAZIONE COMUNE	SISTEMA LOCALE DEL LAVORO (CENS. 2011)
Mazzano Romano	ROMA
Mentana	ROMA
Monte Compatri	ROMA
Monte Porzio Catone	ROMA
Monteflavio	ROMA
Montelanico	FROSINONE
Montelibretti	ROMA
Monterotondo	ROMA
Montorio Romano	ROMA
Moricone	ROMA
Morlupo	ROMA
Nazzano	ROMA
Nemi	POMEZIA
Nerola	ROMA
Nettuno	POMEZIA
Olevano Romano	ROMA
Palestrina	ROMA
Palombara Sabina	ROMA
Percile	ROMA
Pisoniano	ROMA
Poli	ROMA
Pomezia	POMEZIA
Ponzano Romano	RIETI
Riano	ROMA
Rignano Flaminio	ROMA
Riofreddo	AVEZZANO
Rocca Canterano	ROMA
Rocca di Cave	ROMA
Rocca di Papa	ROMA
Rocca Priora	ROMA
Rocca Santo Stefano	ROMA
Roccagiovine	ROMA

DENOMINAZIONE COMUNE	SISTEMA LOCALE DEL LAVORO (CENS. 2011)
Roiate	ROMA
ROMA	ROMA
Roviano	ROMA
Sacrofano	ROMA
Sambuci	ROMA
San Cesareo	ROMA
San Gregorio da Sassola	ROMA
San Polo dei Cavalieri	ROMA
San Vito Romano	ROMA
Santa Marinella	CIVITAVECCHIA
Sant'Angelo Romano	ROMA
Sant'Oreste	CIVITA CASTELLANA
Saracinesco	ROMA
Segni	FROSINONE
Subiaco	ROMA
Tivoli	ROMA
Tolfa	CIVITAVECCHIA
Torrita Tiberina	RIETI
Trevignano Romano	ROMA
Vallepiedra	FROSINONE
Vallinfreda	AVEZZANO
Valmontone	FROSINONE
Velletri	POMEZIA
Vicovaro	ROMA
Vivaro Romano	AVEZZANO
Zagarolo	ROMA

I 7 Sistemi Locali del Lavoro (come ridefiniti dall'Istat nel 2011 in occasione del 15° Censimento della popolazione)

SISTEMA LOCALE DEL LAVORO	n. Comuni afferenti	Comuni Afferenti	Superficie in ettari	Popolazione Residente 1 gennaio 2016
ROMA	88	Affile, Agosta, Anguillara Sabazia, Anticoli Corrado, Arcinazzo Romano, Bellegra, Bracciano, Campagnano di Roma, Canale Monterano, Canterano, Capena, Capranica Prenestina, Casape, Castel Madama, Castelnuovo di Porto, Castel San Pietro Romano, Cave, Cerreto Laziale, Cervara di Roma, Cerveteri, Ciciliano, Cineto Romano, Civitella San Paolo, Colonna, Fiano Romano, Filacciano, Formello, Frascati, Galliciano nel Lazio, Genazzano, Gerano, Grottaferrata, Guidonia Montecelio, Jenne, Labico, Licenza, Magliano Romano, Mandela, Manzianna, Marano Equo, Marcellina, Marino, Mazzano Romano, Mentana, Monte Compatri, Monteflavio, Montelibretti, Monte Porzio Catone, Monterotondo, Montorio Romano, Moricone, Morlupo, Nazzano, Nerola, Olevano Romano, Palestrina, Palombara Sabina, Percile, Pisoniano, Poli, Riano, Rignano Flaminio, Rocca Canterano, Rocca di Cave, Rocca di Papa, Roccagiovine, Rocca Priora, Rocca Santo Stefano, Roiate, ROMA, Roviano, Sacrofano, Sambuci, San Gregorio da Sassola, San Polo dei Cavalieri, Sant'Angelo Romano, San Vito Romano, Saracinesco, Subiaco, Tivoli, Trevignano Romano, Vicovaro, Zagarolo, Ladispoli, Ciampino, San Cesareo, Fiumicino, Fonte Nuova	387.226	3.787.824
AVEZZANO	5	Arsoli, Camerata Nuova, Riofreddo, Vallinfreda, Vivaro Romano	9.434	3.279
CIVITA CASTELLANA	1	Sant'Oreste	4.389	3.687
CIVITAVECCHIA	4	Allumiere, Civitavecchia, Santa Marinella, Tolfa	38.309	80.961
FROSINONE	9	Artena, Carpineto Romano, Colleferro, Gavignano, Gorga, Montelanico, Segni, Vallepietra, Valmontone	39.916	70.553
POMEZIA	12	Albano Laziale, Anzio, Ariccia, Castel Gandolfo, Genzano di Roma, Lanuvio, Nemi, Nettuno, Pomezia, Velletri, Lariano, Ardea	54.028	391.926
RIETI	2	Ponzano Romano, Torrita Tiberina	3.030	2.244

I CENTRI OPERATIVI MISTI DELLA PROTEZIONE CIVILE

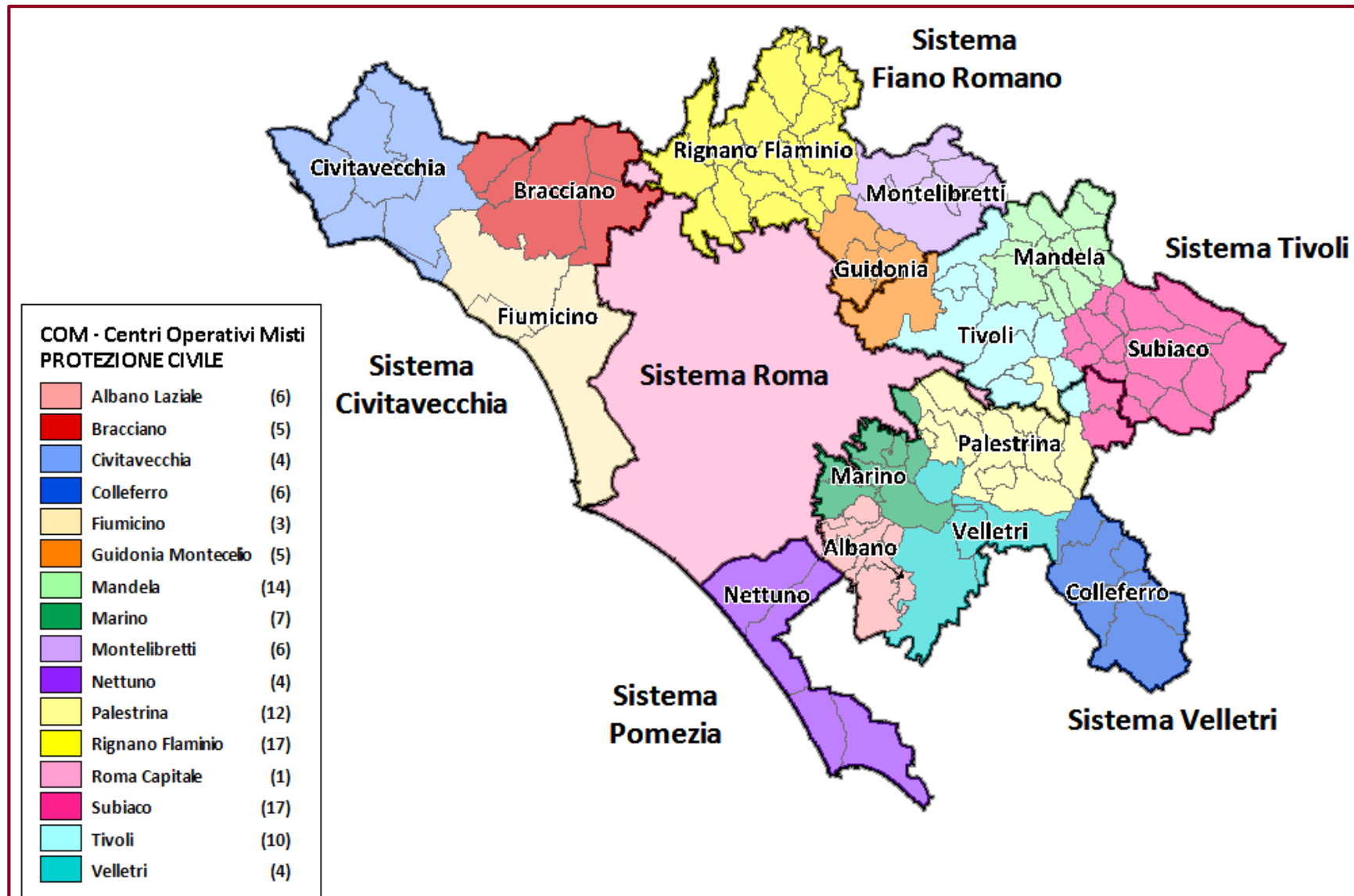
Struttura operativa che coordina i servizi di emergenza a livello provinciale. Il COM deve essere collocato in strutture antisismiche realizzate secondo le normative vigenti, non vulnerabili a qualsiasi tipo di rischio. Le strutture adibite a sede COM devono avere una superficie complessiva minima di 500 mq con una suddivisione interna che preveda almeno: una sala per le riunioni, una sala per le funzioni di supporto, una sala per il volontariato, una sala per le telecomunicazioni. Decreto prefettizio n. 155402 del 12 maggio 2016.

FONTE: Prefettura di Roma

ANNUALITÀ DI RIFERIMENTO: 2016

Nota: I COM sono stati sovrapposti ai confini dei macro-ambiti PTGP (Vedi Mappa 1)

MAPPA 4 – I CENTRI OPERATIVI MISTI DELLA PROTEZIONE CIVILE



DENOMINAZIONE COMUNE	CENTRO OPERATIVO MISTO Protezione Civile
Affile	Subiaco
Agosta	Subiaco
Albano Laziale	Albano Laziale
Allumiere	Civitavecchia
Anguillara Sabazia	Bracciano
Anticoli Corrado	Mandela
Anzio	Nettuno
Arcinazzo Romano	Subiaco
Ardea	Nettuno
Ariccia	Albano Laziale
Arsoli	Mandela
Artena	Velletri
Bellegra	Subiaco
Bracciano	Bracciano
Camerata Nuova	Subiaco
Campagnano di Roma	Rignano Flaminio
Canale Monterano	Bracciano
Canterano	Subiaco
Capena	Rignano Flaminio
Capranica Prenestina	Palestrina
Carpineto Romano	Colferro
Casape	Tivoli
Castel Gandolfo	Albano Laziale
Castel Madama	Tivoli
Castel San Pietro Romano	Palestrina
Castelnuovo di Porto	Rignano Flaminio
Cave	Palestrina
Cerreto Laziale	Subiaco
Cervara di Roma	Subiaco
Cerveteri	Fiumicino
Ciampino	Marino
Ciciliano	Tivoli
Cineto Romano	Mandela

DENOMINAZIONE COMUNE	CENTRO OPERATIVO MISTO Protezione Civile
Civitavecchia	Civitavecchia
Civitella San Paolo	Rignano Flaminio
Colferro	Colferro
Colonna	Palestrina
Fiano Romano	Rignano Flaminio
Filacciano	Rignano Flaminio
Fiumicino	Fiumicino
Fonte Nuova	Guidonia Montecelio
Formello	Rignano Flaminio
Frascati	Marino
Galliciano nel Lazio	Palestrina
Gavignano	Colferro
Genazzano	Palestrina
Genzano di Roma	Albano Laziale
Gerano	Subiaco
Gorga	Colferro
Grottaferrata	Marino
Guidonia Montecelio	Guidonia Montecelio
Jenne	Subiaco
Labico	Palestrina
Ladispoli	Fiumicino
Lanuvio	Albano Laziale
Lariano	Velletri
Licenza	Mandela
Magliano Romano	Rignano Flaminio
Mandela	Mandela
Manziana	Bracciano
Marano Equo	Subiaco
Marcellina	Tivoli
Marino	Marino

DENOMINAZIONE COMUNE	CENTRO OPERATIVO MISTO Protezione Civile
Mazzano Romano	Rignano Flaminio
Mentana	Guidonia Montecelio
Monte Compatri	Marino
Monte Porzio Catone	Marino
Monteflavio	Montelibretti
Montelanico	Colferro
Montelibretti	Montelibretti
Monterotondo	Guidonia Montecelio
Montorio Romano	Montelibretti
Moricone	Montelibretti
Morlupo	Rignano Flaminio
Nazzano	Rignano Flaminio
Nemi	Albano Laziale
Nerola	Montelibretti
Nettuno	Nettuno
Olevano Romano	Subiaco
Palestrina	Palestrina
Palombara Sabina	Montelibretti
Percile	Mandela
Pisoniano	Tivoli
Poli	Tivoli
Pomezia	Nettuno
Ponzano Romano	Rignano Flaminio
Riano	Rignano Flaminio
Rignano Flaminio	Rignano Flaminio
Riofreddo	Mandela
Rocca Canterano	Subiaco
Rocca di Cave	Palestrina
Rocca di Papa	Marino

DENOMINAZIONE COMUNE	CENTRO OPERATIVO MISTO Protezione Civile
Rocca Priora	Velletri
Rocca Santo Stefano	Subiaco
Roccagiovine	Mandela
Roiate	Subiaco
ROMA	Roma Capitale
Roviano	Mandela
Sacrofano	Rignano Flaminio
Sambuci	Mandela
San Cesareo	Palestrina
San Gregorio da Sassola	Tivoli
San Polo dei Cavalieri	Tivoli
San Vito Romano	Tivoli
Santa Marinella	Civitavecchia
Sant'Angelo Romano	Guidonia Montecelio
Sant'Oreste	Rignano Flaminio
Saracinesco	Mandela
Segni	Colferro
Subiaco	Subiaco
Tivoli	Tivoli
Tolfa	Civitavecchia
Torrita Tiberina	Rignano Flaminio
Trevignano Romano	Bracciano
Vallepietra	Subiaco
Vallinfreda	Mandela
Valmontone	Palestrina
Velletri	Velletri
Vicovaro	Mandela
Vivaro Romano	Mandela
Zagarolo	Palestrina

**I 16 COM -Centri Operativi Misti- della Protezione Civile
(Decreto prefettizio n. 155402 del 12 maggio 2016)**

CENTRO OPERATIVO MISTO	n. Comuni afferenti	Comuni Afferenti	Superficie in ettari	Popolazione Residente 1 gennaio 2016
ROMA	1	Roma Capitale	128.736	2.864.731
ALBANO LAZIALE	6	Albano Laziale, Ariccia, Castel Gandolfo, Genzano di Roma, Lanuvio, Nemi	12.557	109.664
BRACCIANO	5	Anguillara Sabazia, Bracciano, Canale Monterano, Manziana, Trevignano Romano	31.821	56.338
CIVITAVECCHIA	4	Allumiere, Civitavecchia, Santa Marinella, Tolfa	38.309	80.961
COLLEFERRO	6	Carpineto Romano, Colferro, Gavignano, Gorga, Montelanico, Segni	25.051	40.035
FIUMICINO	3	Cerveteri, Ladispoli, Fiumicino	37.416	156.914
GUIDONIA MONTECELIO	5	Guidonia Montecelio, Mentana, Monterotondo, Sant'Angelo Romano, Fonte Nuova	18.598	190.004
MANDELA	14	Anticoli Corrado, Arsoli, Cineto Romano, Licenza, Mandela, Percile, Riofreddo, Roccagiovine, Roviano, Sambuci, Saracinesco, Vallinfreda, Vicovaro, Vivaro Romano	20.221	13.274
MARINO	7	Frascati, Grottaferrata, Marino, Monte Compatri, Monte Porzio Catone, Rocca di Papa, Ciampino	15.149	161.557
MONTELIBRETTI	6	Monteflavio, Montelibretti, Montorio Romano, Moricone, Nerola, Palombara Sabina	19.815	26.500
NETTUNO	4	Anzio, Nettuno, Pomezia, Ardea	27.395	215.527
PALESTRINA	12	Capranica Prenestina, Castel San Pietro Romano, Cave, Colonna, Galliciano nel Lazio, Genazzano, Labico, Palestrina, Rocca di Cave, Valmontone, Zagarolo, San Cesareo	27.730	106.580
RIGNANO FLAMINIO	17	Campagnano di Roma, Capena, Castelnuovo di Porto, Civitella San Paolo, Fiano Romano, Filacciano, Formello, Magliano Romano, Mazzano Romano, Morlupo, Nazzano, Ponzano Romano, Riano, Rignano Flaminio, Sacrofano, Sant'Oreste, Torrita Tiberina	45.845	110.773
SUBIACO	17	Affile, Agosta, Arcinazzo Romano, Bellegra, Camerata Nuova, Canterano, Cerreto Laziale, Cervara di Roma, Gerano, Jenne, Marano Equo, Olevano Romano, Rocca Canterano, Rocca Santo Stefano, Roiate, Subiaco, Vallepietra	39.071	30.279
TIVOLI	10	Casape, Castel Madama, Ciciliano, Marcellina, Pisoniano, Poli, San Gregorio da Sassola, San Polo dei Cavalieri, San Vito Romano, Tivoli	26.235	84.364
VELLETRI	4	Artena, Rocca Priora, Velletri, Lariano	22.383	92.973

I SUB-BACINI DI MOBILITÀ

Si definiscono tali quelle aree intercomunali dove si osserva il massimo di auto-contenimento dei flussi di pendolarismo quotidiano per ragioni di lavoro o di studio. Il bacino di traffico perimetra pertanto aree dove si registra il massimo delle relazioni di scambio funzionale per l'accesso ai servizi educativi e del mercato del lavoro. I bacini di traffico segnalano nello spazio geografico delle relazioni funzionali di sub area provinciale la presenza di un sistema identitario territoriale seppure non stabile ma soggetto alle dinamiche socio-economiche dei comuni che vi ricadono. Il Piano Territoriale di Coordinamento della Provincia di Roma (P.T.C.P.), adottato dal Consiglio Provinciale con D.C.P. n. 335 del 26 marzo 1998, portò, fra gli altri risultati ad una suddivisione del territorio per “bacini di traffico”, disegnati in base alle diverse relazioni di trasporto con l'area urbana. Da questi furono definiti gli ambiti di programmazione individuati dal piano di Bacino, adottato con delibera provinciale del 6 giugno 2006.

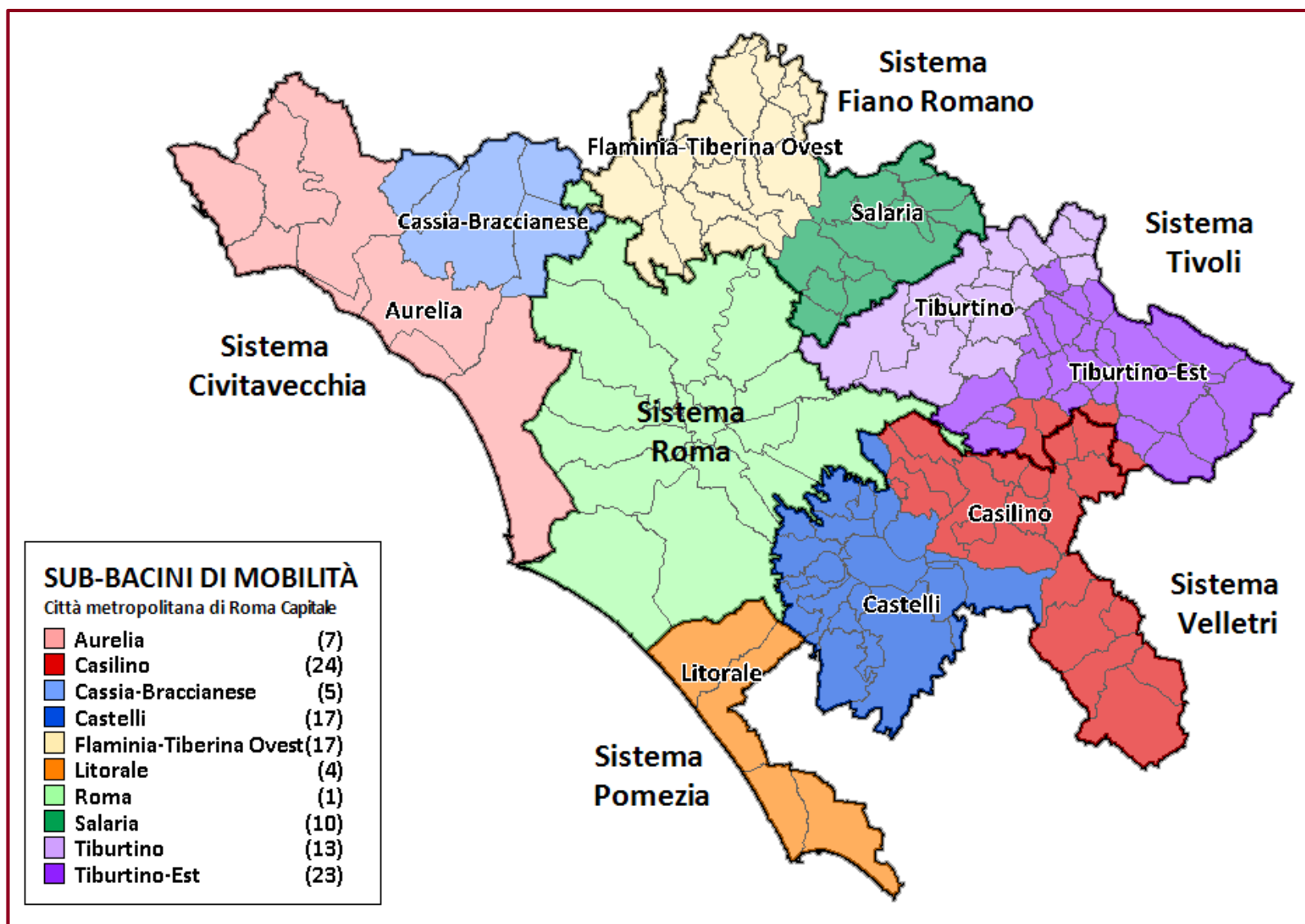
FONTE: Piano Territoriale di Coordinamento della Provincia di Roma (P.T.C.P.)

ANNUALITÀ DI RIFERIMENTO: CENSIMENTO 2011

Nota: I Sub-bacini sono stati sovrapposti ai confini dei macro-ambiti PTGP (Vedi Mappa 1)

Per approfondimenti cfr: Mappa 32 in questo volume

MAPPA 5 – I SUB-BACINI DI MOBILITÀ



DENOMINAZIONE COMUNE	Sub-bacino di mobilità
Affile	Tiburtino-Est
Agosta	Tiburtino-Est
Albano Laziale	Castelli
Allumiere	Aurelia
Anguillara Sabazia	Cassia-Braccianese
Anticoli Corrado	Tiburtino-Est
Anzio	Litorale
Arcinazzo Romano	Tiburtino-Est
Ardea	Litorale
Ariccia	Castelli
Arsoli	Tiburtino-Est
Artena	Castelli
Bellegra	Casilino
Bracciano	Cassia-Braccianese
Camerata Nuova	Tiburtino-Est
Campagnano di Roma	Flaminia-Tiberina Ovest
Canale Monterano	Cassia-Braccianese
Canterano	Tiburtino-Est
Capena	Flaminia-Tiberina Ovest
Capranica Prenestina	Casilino
Carpineto Romano	Casilino
Casape	Tiburtino-Est
Castel Gandolfo	Castelli
Castel Madama	Tiburtino
Castel San Pietro Romano	Casilino
Castelnuovo di Porto	Flaminia-Tiberina Ovest
Cave	Casilino
Cerreto Laziale	Tiburtino-Est
Cervara di Roma	Tiburtino-Est
Cerveteri	Aurelia
Ciampino	Castelli
Ciciliano	Tiburtino-Est

DENOMINAZIONE COMUNE	Sub-bacino di mobilità
Cineto Romano	Tiburtino-Est
Civitavecchia	Aurelia
Civitella San Paolo	Flaminia-Tiberina Ovest
Colleferro	Casilino
Colonna	Casilino
Fiano Romano	Flaminia-Tiberina Ovest
Filacciano	Flaminia-Tiberina Ovest
Fiumicino	Aurelia
Fonte Nuova	Salaria
Formello	Flaminia-Tiberina Ovest
Frascati	Castelli
Galliciano nel Lazio	Casilino
Gavignano	Casilino
Genazzano	Casilino
Genzano di Roma	Castelli
Gerano	Tiburtino-Est
Gorga	Casilino
Grottaferrata	Castelli
Guidonia Montecelio	Tiburtino
Jenne	Tiburtino-Est
Labico	Casilino
Ladispoli	Aurelia
Lanuvio	Castelli
Lariano	Castelli
Licenza	Tiburtino
Magliano Romano	Flaminia-Tiberina Ovest
Mandela	Tiburtino
Manziana	Cassia-Braccianese
Marano Equo	Tiburtino-Est
Marcellina	Tiburtino
Marino	Castelli

DENOMINAZIONE COMUNE	Sub-bacino di mobilità
Mazzano Romano	Flaminia-Tiberina Ovest
Mentana	Salaria
Monte Compatri	Castelli
Monte Porzio Catone	Castelli
Monteflavio	Salaria
Montelanico	Casilino
Montelibretti	Salaria
Monterotondo	Salaria
Montorio Romano	Salaria
Moricone	Salaria
Morlupo	Flaminia-Tiberina Ovest
Nazzano	Flaminia-Tiberina Ovest
Nemi	Castelli
Nerola	Salaria
Nettuno	Litorale
Olevano Romano	Casilino
Palestrina	Casilino
Palombara Sabina	Salaria
Percile	Tiburtino
Pisoniano	Casilino
Poli	Tiburtino-Est
Pomezia	Litorale
Ponzano Romano	Flaminia-Tiberina Ovest
Riano	Flaminia-Tiberina Ovest
Rignano Flaminio	Flaminia-Tiberina Ovest
Riofreddo	Tiburtino
Rocca Canterano	Tiburtino-Est
Rocca di Cave	Casilino
Rocca di Papa	Castelli
Rocca Priora	Castelli

DENOMINAZIONE COMUNE	Sub-bacino di mobilità
Rocca Santo Stefano	Casilino
Roccagiovine	Tiburtino
Roiate	Casilino
ROMA	Roma
Roviano	Tiburtino-Est
Sacrofano	Flaminia-Tiberina Ovest
Sambuci	Tiburtino-Est
San Cesareo	Casilino
San Gregorio da Sassola	Tiburtino-Est
San Polo dei Cavalieri	Tiburtino
San Vito Romano	Casilino
Santa Marinella	Aurelia
Sant'Angelo Romano	Salaria
Sant'Oreste	Flaminia-Tiberina Ovest
Saracinesco	Tiburtino-Est
Segni	Casilino
Subiaco	Tiburtino-Est
Tivoli	Tiburtino
Tolfa	Aurelia
Torrita Tiberina	Flaminia-Tiberina Ovest
Trevignano Romano	Cassia-Braccianese
Vallepiedra	Tiburtino-Est
Vallinfreda	Tiburtino
Valmontone	Casilino
Velletri	Castelli
Vicovaro	Tiburtino
Vivaro Romano	Tiburtino
Zagarolo	Casilino

I 10 Sub-bacini di mobilità
(Piano Territoriale di Coordinamento della Provincia di Roma (P.T.C.P.), D.C.P. n. 335 del 26 marzo 1998;
Piano di Bacino, adottato con delibera provinciale del 6 giugno 2006)

SUB-BACINO DI MOBILITÀ	n. Comuni afferenti	Comuni Afferenti	Superficie in ettari	Popolazione Residente 1 gennaio 2016
ROMA	1	Roma Capitale	128.736	2.864.731
AURELIA	7	Allumiere, Cerveteri, Civitavecchia, Santa Marinella, Tolfa, Ladispoli, Fiumicino	75.725	237.875
CASILINO	24	Bellegra, Capranica Prenestina, Carpineto Romano, Castel San Pietro Romano, Cave, Colferro, Colonna, Galliciano nel Lazio, Gavignano, Genazzano, Gorga, Labico, Montelanico, Olevano Romano, Palestrina, Pisoniano, Rocca di Cave, Rocca Santo Stefano, Roiate, San Vito Romano, Segni, Valmontone, Zagarolo, San Cesareo	61.825	161.944
CASSIA-BRACCIANESE	5	Anguillara Sabazia, Bracciano, Canale Monterano, Manziana, Trevignano Romano	31.821	56.338
CASTELLI	17	Albano Laziale, Ariccia, Artena, Castel Gandolfo, Frascati, Genzano di Roma, Grottaferrata, Lanuvio, Marino, Monte Compatri, Monte Porzio Catone, Nemi, Rocca di Papa, Rocca Priora, Velletri, Lariano, Ciampino	50.089	364.194
FLAMINIA-TIBERINA OVEST	17	Campagnano di Roma, Capena, Castelnuovo di Porto, Civitella San Paolo, Fiano Romano, Filacciano, Formello, Magliano Romano, Mazzano Romano, Morlupo, Nazzano, Ponzano Romano, Riano, Rignano Flaminio, Sacrofano, Sant'Oreste, Torrita Tiberina	45.845	110.773
LITORALE	4	Anzio, Nettuno, Pomezia, Ardea	27.395	215.527
SALARIA	10	Mentana, Monteflavio, Montelibretti, Monterotondo, Montorio Romano, Moricone, Nerola, Palombara Sabina, Sant'Angelo Romano, Fonte Nuova	30.466	127.831
TIBURTINO	13	Castel Madama, Guidonia Montecelio, Licenza, Mandela, Marcellina, Percile, Riofreddo, Roccagiovine, San Polo dei Cavalieri, Tivoli, Vallinfreda, Vicovaro, Vivaro Romano	37.027	170.588
TIBURTINO EST	23	Affile, Agosta, Anticoli Corrado, Arcinazzo Romano, Arsoli, Camerata Nuova, Canterano, Casape, Cerreto Laziale, Cervara di Roma, Ciciliano, Cineto Romano, Gerano, Jenne, Marano Equo, Poli, Rocca Canterano, Roviano, Sambuci, San Gregorio da Sassola, Saracinesco, Subiaco, Vallepietra	47.403	30.673

LE AZIENDE SANITARIE LOCALI

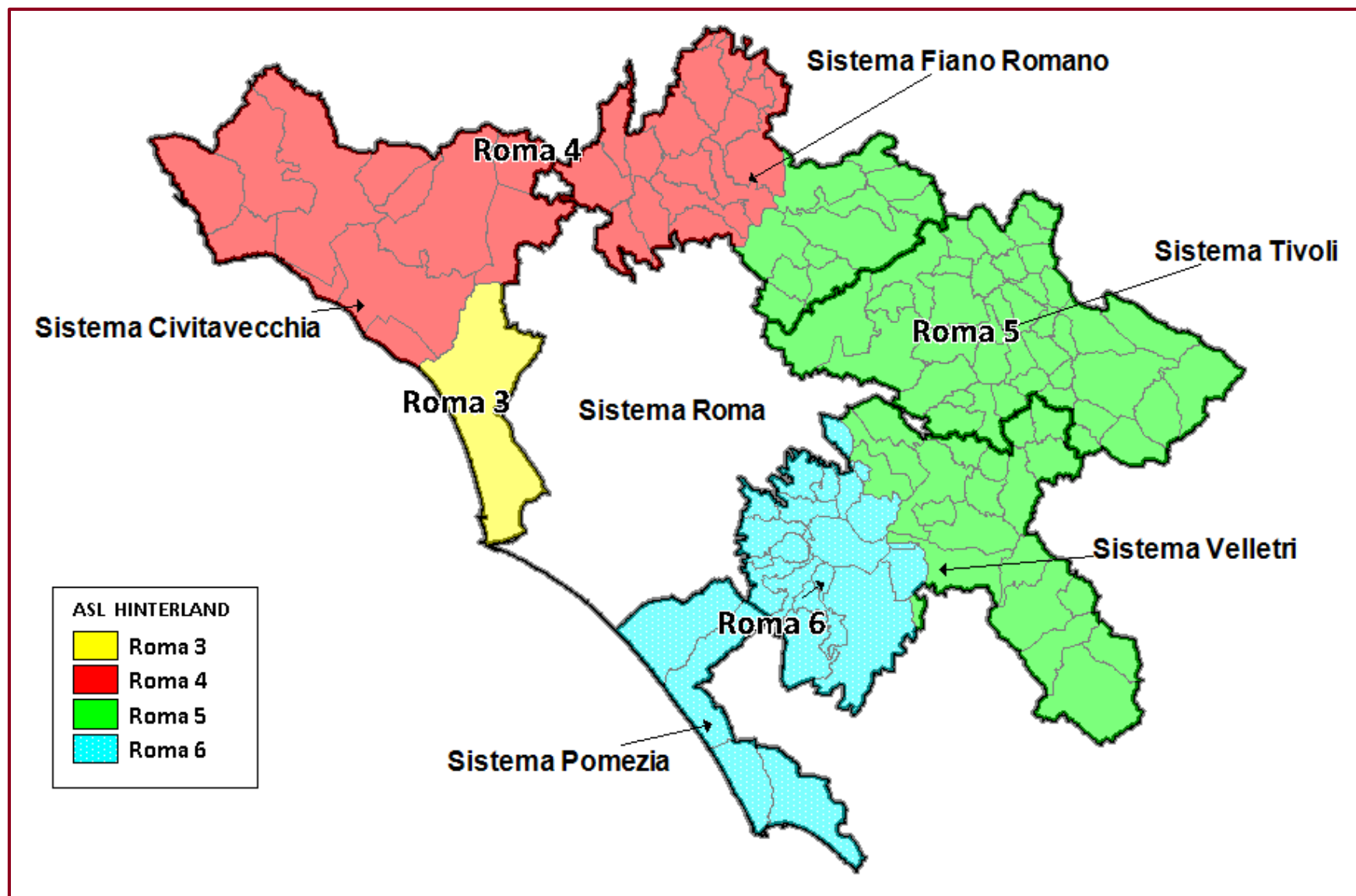
Le ASL ed i loro distretti definiscono importanti perimetri amministrativi che presidiano i bisogni sanitari della popolazione residente in un bacino di utenza che include più comuni. Anche in questo caso i perimetri di servizio segnalano la presenza di uno stabile sistema identitario di natura amministrativa di area vasta sub-metropolitana piuttosto importante. Il 30 dicembre 2015 il Presidente della Regione Lazio in qualità di commissario ad acta ha emanato il decreto “Attuazione dei Programmi Operativi 2013-2015 approvati con il DCA n. U00247/14...” con il quale ha ridefinito denominazioni e confini dei perimetri dei distretti sociosanitari. Nell’area di hinterland metropolitano romano operano quattro Aziende sanitarie locali. Sono quattro le ASL presenti nell’area di hinterland (Roma 3, Roma 4, Roma 5 e Roma 6).

FONTE: Regione Lazio

ANNUALITÀ DI RIFERIMENTO: 2016

Nota: Le ASL sono state sovrapposte ai confini dei macro-ambiti PTGP (Vedi Mappa 1)

MAPPA 6 – LE AZIENDE SANITARIE LOCALI



DENOMINAZIONE COMUNE	ASL
Affile	Roma 5
Agosta	Roma 5
Albano Laziale	Roma 6
Allumiere	Roma 4
Anguillara Sabazia	Roma 4
Anticoli Corrado	Roma 5
Anzio	Roma 6
Arcinazzo Romano	Roma 5
Ardea	Roma 6
Ariccia	Roma 6
Arsoli	Roma 5
Artena	Roma 5
Bellegra	Roma 5
Bracciano	Roma 4
Camerata Nuova	Roma 5
Campagnano di Roma	Roma 4
Canale Monterano	Roma 4
Canterano	Roma 5
Capena	Roma 4
Capranica Prenestina	Roma 5
Carpineto Romano	Roma 5
Casape	Roma 5
Castel Gandolfo	Roma 6
Castel Madama	Roma 5
Castel San Pietro Romano	Roma 5
Castelnuovo di Porto	Roma 4
Cave	Roma 5
Cerreto Laziale	Roma 5
Cervara di Roma	Roma 5
Cerveteri	Roma 4

DENOMINAZIONE COMUNE	ASL
Ciampino	Roma 6
Ciciliano	Roma 5
Cinetto Romano	Roma 5
Civitavecchia	Roma 4
Civitella San Paolo	Roma 4
Colleferro	Roma 5
Colonna	Roma 6
Fiano Romano	Roma 4
Filacciano	Roma 4
Fiumicino	Roma 3
Fonte Nuova	Roma 5
Formello	Roma 4
Frascati	Roma 6
Galliciano nel Lazio	Roma 5
Gavignano	Roma 5
Genazzano	Roma 5
Genzano di Roma	Roma 6
Gerano	Roma 5
Gorga	Roma 5
Grottaferrata	Roma 6
Guidonia Montecelio	Roma 5
Jenne	Roma 5
Labico	Roma 5
Ladispoli	Roma 4
Lanuvio	Roma 6
Lariano	Roma 6
Licenza	Roma 5
Magliano Romano	Roma 4
Mandela	Roma 5
Manziana	Roma 4
Marano Equo	Roma 5

DENOMINAZIONE COMUNE	ASL
Marcellina	Roma 5
Marino	Roma 6
Mazzano Romano	Roma 4
Mentana	Roma 5
Monte Compatri	Roma 6
Monte Porzio Catone	Roma 6
Monteflavio	Roma 5
Montelanico	Roma 5
Montelibretti	Roma 5
Monterotondo	Roma 5
Montorio Romano	Roma 5
Moricone	Roma 5
Morlupo	Roma 4
Nazzano	Roma 4
Nemi	Roma 6
Nerola	Roma 5
Nettuno	Roma 6
Olevano Romano	Roma 5
Palestrina	Roma 5
Palombara Sabina	Roma 5
Percile	Roma 5
Pisoniano	Roma 5
Poli	Roma 5
Pomezia	Roma 6
Ponzano Romano	Roma 4
Riano	Roma 4
Rignano Flaminio	Roma 4
Riofreddo	Roma 5
Rocca Canterano	Roma 5
Rocca di Cave	Roma 5
Rocca di Papa	Roma 6

DENOMINAZIONE COMUNE	ASL
Rocca Priora	Roma 6
Rocca Santo Stefano	Roma 5
Roccagiovine	Roma 5
Roiate	Roma 5
ROMA	Roma 1 - 2 - 3
Roviano	Roma 5
Sacrofano	Roma 4
Sambuci	Roma 5
San Cesareo	Roma 5
San Gregorio da Sassola	Roma 5
San Polo dei Cavalieri	Roma 5
San Vito Romano	Roma 5
Santa Marinella	Roma 4
Sant'Angelo Romano	Roma 5
Sant'Oreste	Roma 4
Saracinesco	Roma 5
Segni	Roma 5
Subiaco	Roma 5
Tivoli	Roma 5
Tolfa	Roma 4
Torrita Tiberina	Roma 4
Trevignano Romano	Roma 4
Vallepetra	Roma 5
Vallinfreda	Roma 5
Valmontone	Roma 5
Velletri	Roma 6
Vicovaro	Roma 5
Vivaro Romano	Roma 5
Zagarolo	Roma 5

Le 6 Aziende Sanitarie Locali - ASL

(Decreto del Presidente della Regione Lazio, in qualità di Commissario ad Acta, emanato il 30 dicembre 2015

“Attuazione dei Programmi Operativi 2013-2015 approvati con il DCA n. U00247/14...”)

<i>Azienda Sanitaria Locale</i>	<i>n. Comuni afferenti</i>	<i>Comuni Afferenti</i>	<i>Superficie in ettari</i>	<i>Popolazione Residente 1 gennaio 2016</i>
ROMA 1 - ROMA 2 - ROMA 3	2	Roma Capitale, Fiumicino	150.125	2.943.126
ROMA 4	28	Allumiere, Anguillara Sabazia, Bracciano, Campagnano di Roma, Canale Monterano, Capena, Castelnuovo di Porto, Cerveteri, Civitavecchia, Civitella San Paolo, Fiano Romano, Filacciano, Formello, Magliano Romano, Manziana, Mazzano Romano, Morlupo, Nazzano, Ponzano Romano, Riano, Rignano Flaminio, Sacrofano, Santa Marinella, Sant'Oreste, Tolfa, Torrita Tiberina, Trevignano Romano, Ladispoli	132.002	326.591
ROMA 5	70	Affile, Agosta, Anticoli Corrado, Arcinazzo Romano, Arsoli, Artena, Bellegra, Camerata Nuova, Canterano, Capranica Prenestina, Carpineto Romano, Casape, Castel Madama, Castel San Pietro Romano, Cave, Cerreto Laziale, Cervara di Roma, Ciciliano, Cinete Romano, Colferro, Galliciano nel Lazio, Gavignano, Genazzano, Gerano, Gorga, Guidonia Montecelio, Jenne, Labico, Licenza, Mandela, Marano Equo, Marcellina, Mentana, Monteflavio, Montelanico, Montelibretti, Monterotondo, Montorio Romano, Moricone, Nerola, Olevano Romano, Palestrina, Palombara Sabina, Percile, Pisoniano, Poli, Riofreddo, Rocca Canterano, Rocca di Cave, Roccagiovine, Rocca Santo Stefano, Roiate, Roviano, Sambuci, San Gregorio da Sassola, San Polo dei Cavalieri, Sant'Angelo Romano, San Vito Romano, Saracinesco, Segni, Subiaco, Tivoli, Vallepietra, Vallinfreda, Valmontone, Vicovaro, Vivaro Romano, Zagarolo, San Cesareo, Fonte Nuova	181.846	501.025
ROMA 6	21	Albano Laziale, Anzio, Ariccia, Castel Gandolfo, Colonna, Frascati, Genzano di Roma, Grottaferrata, Lanuvio, Marino, Monte Compatri, Monte Porzio Catone, Nemi, Nettuno, Pomezia, Rocca di Papa, Rocca Priora, Velletri, Lariano, Ardea, Ciampino	72.359	569.732

I DISTRETTI SOCIO SANITARI

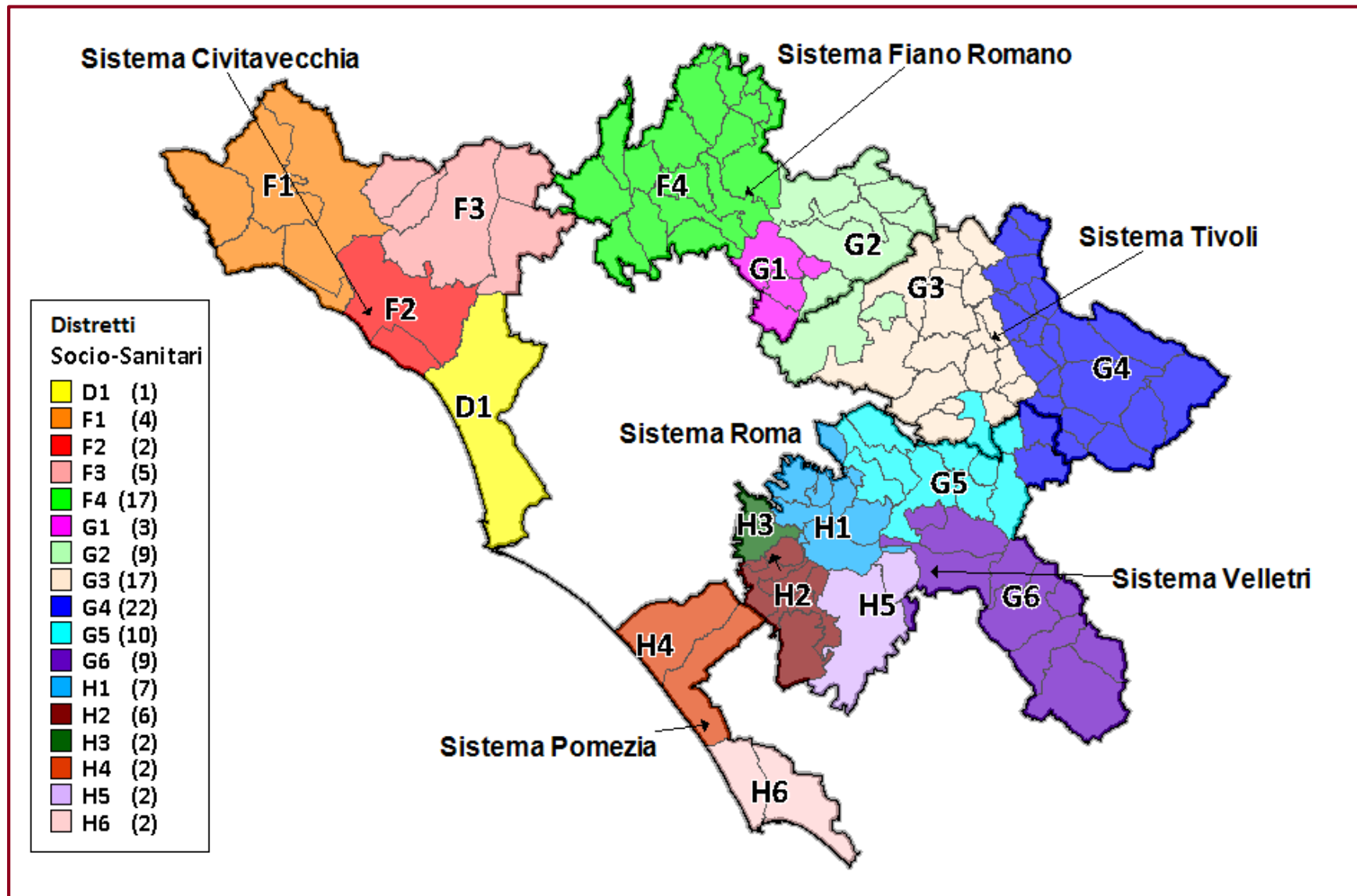
Le quattro ASL presenti nell'area di hinterland (Roma 3, Roma 4, Roma 5 e Roma 6) sono articolate in 17 distretti socio-sanitari che allestiscono l'offerta di servizi socio-sanitari in bacini di utenza di scala intercomunale. I distretti socio-sanitari rivestono una particolare importanza anche come aree elementari per la programmazione dei servizi sociali e l'articolazione territoriale di Piani coordinati di intervento sociale e rappresentano pertanto un importante sistema identitario amministrativo relativamente al presidio della salute e del welfare locale nelle comunità servite.

FONTE: Regione Lazio

ANNUALITÀ DI RIFERIMENTO: 2016

Nota: I Distretti socio-sanitari sono stati sovrapposti ai confini dei macro-ambiti PTGP (Vedi Mappa 1)

MAPPA 7 – I DISTRETTI SOCIO-SANITARI



DENOMINAZIONE COMUNE	Distretto socio sanitario
Affile	G4
Agosta	G4
Albano Laziale	H2
Allumiere	F1
Anguillara Sabazia	F3
Anticoli Corrado	G4
Anzio	H6
Arcinazzo Romano	G4
Ardea	H4
Ariccia	H2
Arsoli	G4
Artena	G6
Bellegra	G4
Bracciano	F3
Camerata Nuova	G4
Campagnano di Roma	F4
Canale Monterano	F3
Canterano	G4
Capena	F4
Capranica Prenestina	G5
Carpineto Romano	G6
Casape	G3
Castel Gandolfo	H2
Castel Madama	G3
Castel San Pietro Romano	G5
Castelnuovo di Porto	F4
Cave	G5
Cerreto Laziale	G3
Cervara di Roma	G4
Cerveteri	F2
Ciampino	H3

DENOMINAZIONE COMUNE	Distretto socio sanitario
Ciciliano	G3
Cineto Romano	G4
Civitavecchia	F1
Civitella San Paolo	F4
Colferro	G6
Colonna	H1
Fiano Romano	F4
Filacciano	F4
Fiumicino	D1
Fonte Nuova	G1
Formello	F4
Frascati	H1
Galliciano nel Lazio	G5
Gavignano	G6
Genazzano	G5
Genzano di Roma	H2
Gerano	G3
Gorga	G6
Grottaferrata	H1
Guidonia Montecelio	G2
Jenne	G4
Labico	G6
Ladispoli	F2
Lanuvio	H2
Lariano	H5
Licenza	G3
Magliano Romano	F4
Mandela	G3
Manziana	F3
Marano Equo	G4
Marcellina	G2
Marino	H3

DENOMINAZIONE COMUNE	Distretto socio sanitario
Mazzano Romano	F4
Mentana	G1
Monte Compatri	H1
Monte Porzio Catone	H1
Monteflavio	G2
Montelanico	G6
Montelibretti	G2
Monterotondo	G1
Montorio Romano	G2
Moricone	G2
Morlupo	F4
Nazzano	F4
Nemi	H2
Nerola	G2
Nettuno	H6
Olevano Romano	G4
Palestrina	G5
Palombara Sabina	G2
Percile	G3
Pisoniano	G3
Poli	G3
Pomezia	H4
Ponzano Romano	F4
Riano	F4
Rignano Flaminio	F4
Riofreddo	G4
Rocca Canterano	G4
Rocca di Cave	G5
Rocca di Papa	H1
Rocca Priora	H1
Rocca Santo Stefano	G4
Roccagiovine	G3

DENOMINAZIONE COMUNE	Distretto socio sanitario
Roiate	G4
ROMA	RM - Multidistretto
Roviano	G4
Sacrofano	F4
Sambuci	G3
San Cesareo	G5
San Gregorio da Sassola	G3
San Polo dei Cavalieri	G3
San Vito Romano	G5
Santa Marinella	F1
Sant'Angelo Romano	G2
Sant'Oreste	F4
Saracinesco	G3
Segni	G6
Subiaco	G4
Tivoli	G3
Tolfa	F1
Torrita Tiberina	F4
Trevignano Romano	F3
Vallepiedra	G4
Vallinfreda	G4
Valmontone	G6
Velletri	H5
Vicovaro	G3
Vivaro Romano	G4
Zagarolo	G5

I 17 Distretti Socio-Sanitari dell'hinterland metropolitano

(Legge 833 del 13 dicembre 1978; D.lgs 502 del 30 dicembre 1992; Legge Regionale Lazio n 18 del 16 giugno 1994 smi)

DISTRETTO SOCIO SANITARIO	n. Comuni afferenti	Comuni Afferenti	Superficie in ettari	Popolazione Residente 1 gennaio 2016
Multi-distretto	1	Roma Capitale	128.736	2.864.731
D1	1	Fiumicino	21.389	78.395
F1	4	Allumiere, Civitavecchia, Santa Marinella, Tolfa	38.309	80.961
F2	2	Cerveteri, Ladispoli	16.027	78.519
F3	5	Anguillara Sabazia, Bracciano, Canale Monterano, Manziana, Trevignano Romano	31.821	56.338
F4	17	Campagnano di Roma, Capena, Castelnuovo di Porto, Civitella San Paolo, Fiano Romano, Filacciano, Formello, Magliano Romano, Mazzano Romano, Morlupo, Nazzano, Ponzano Romano, Riano, Rignano Flaminio, Sacrofano, Sant'Oreste, Torrita Tiberina	45.845	110.773
G1	3	Mentana, Monterotondo, Fonte Nuova	8.515	96.313
G2	9	Guidonia Montecelio, Marcellina, Monteflavio, Montelibretti, Montorio Romano, Moricone, Nerola, Palombara Sabina, Sant'Angelo Romano	31.434	127.471
G3	17	Casape, Castel Madama, Cerreto Laziale, Ciciliano, Gerano, Licenza, Mandela, Percile, Pisoniano, Poli, Roccagiovine, Sambuci, San Gregorio da Sassola, San Polo dei Cavalieri, Saracinesco, Tivoli, Vicovaro	36.981	83.767
G4	22	Affile, Agosta, Anticoli Corrado, Arcinazzo Romano, Arsoli, Bellegra, Camerata Nuova, Canterano, Cervara di Roma, Cineto Romano, Jenne, Marano Equo, Olevano Romano, Riofreddo, Rocca Canterano, Rocca Santo Stefano, Roiate, Roviano, Subiaco, Vallepietra, Vallinfreda, Vivaro Romano	45.744	33.597
G5	10	Capranica Prenestina, Castel San Pietro Romano, Cave, Galliciano nel Lazio, Genazzano, Palestrina, Rocca di Cave, San Vito Romano, Zagarolo, San Cesareo	23.375	83.228
G6	9	Artena, Carpineto Romano, Colleferro, Gavignano, Gorga, Labico, Montelanico, Segni, Valmontone	35.797	76.649
H1	7	Colonna, Frascati, Grottaferrata, Monte Compatri, Monte Porzio Catone, Rocca di Papa, Rocca Priora	14.612	96.368
H2	6	Albano Laziale, Ariccia, Castel Gandolfo, Genzano di Roma, Lanuvio, Nemi	12.557	109.664
H3	2	Marino, Ciampino	3.719	81.438
H4	2	Pomezia, Ardea	15.866	112.149
H5	2	Velletri, Lariano	14.076	66.735
H6	2	Anzio, Nettuno	11.529	103.378

GLI AMBITI TERRITORIALI SCOLASTICI

Il Ministero dell'Istruzione, dell'Università e della Ricerca - Ufficio Scolastico Regionale per il Lazio - Direzione Generale con DDG. n. 37 del 03.03.2016 istituisce gli Ambiti territoriali USR Lazio in applicazione dell'art. 1, comma 66, della legge 107/2015. Il sistema degli ambiti territoriali scolastici costituisce la maglia elementare di organizzazione territoriale dei servizi scolastici. Il nome di ogni ambito territoriale scolastico è individuato dai comuni dove sono localizzati le sedi amministrative dei servizi, spesso coincidenti con i comuni dove si addensano anche le sedi scolastiche del ciclo secondario. Nell'area di hinterland metropolitano romano sono costituiti ben sedici Ambiti territoriali scolastici. Gli ambiti scolastici sostituiscono i vecchi Distretti

FONTE: MIUR-Ufficio Scolastico Regionale per il Lazio-Direzione Generale

ANNUALITÀ DI RIFERIMENTO: 2016

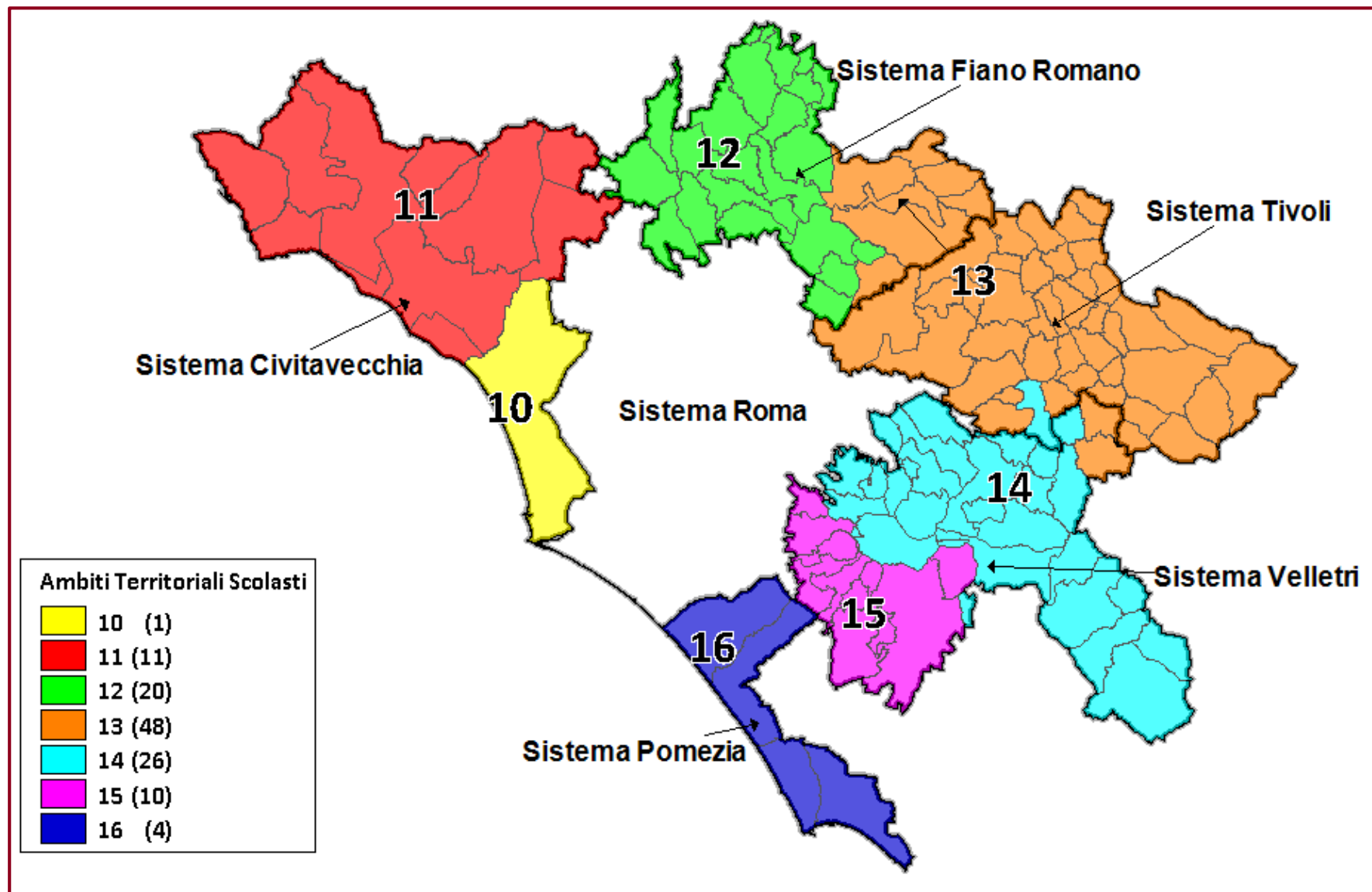
Nota: Gli ATO scolastici sono stati sovrapposti ai confini dei macro-ambiti PTGP (Vedi Mappa 1)

Per approfondimenti cfr: http://static.cittametropolitanaroma.gov.it/uploads/Working_paper_32_33.pdf

Vedi anche Cap. 5 – Istruzione e cultura del Primo Rapporto Statistico sull'area metropolitana:

<http://static.cittametropolitanaroma.gov.it/uploads/RapportovolumecompresoVER9216.pdf>

MAPPA 8 – GLI AMBITI TERRITORIALI SCOLASTICI



DENOMINAZIONE COMUNE	AMBITO TERRITORIALE SCOLASTICO
Affile	13
Agosta	13
Albano Laziale	15
Allumiere	11
Anguillara Sabazia	11
Anticoli Corrado	13
Anzio	16
Arcinazzo Romano	13
Ardea	16
Ariccia	15
Arsoli	13
Artena	14
Bellegra	13
Bracciano	11
Camerata Nuova	13
Campagnano di Roma	12
Canale Monterano	11
Canterano	13
Capena	12
Capranica Prenestina	14
Carpineto Romano	14
Casape	13
Castel Gandolfo	15
Castel Madama	13
Castel San Pietro R.	14
Castelnuovo di Porto	12
Cave	14
Cerreto Laziale	13
Cervara di Roma	13
Cerveteri	11
Ciampino	15

DENOMINAZIONE COMUNE	AMBITO TERRITORIALE SCOLASTICO
Ciciliano	13
Cineto Romano	13
Civitavecchia	11
Civitella San Paolo	12
Colleferro	14
Colonna	14
Fiano Romano	12
Filacciano	12
Fiumicino	10
Fonte Nuova	12
Formello	12
Frascati	14
Galliciano nel Lazio	14
Gavignano	14
Genazzano	14
Genzano di Roma	15
Gerano	13
Gorga	14
Grottaferrata	14
Guidonia Montecelio	13
Jenne	13
Labico	14
Ladispoli	11
Lanuvio	15
Lariano	15
Licenza	13
Magliano Romano	12
Mandela	13
Manziana	11
Marano Equo	13
Marcellina	13

DENOMINAZIONE COMUNE	AMBITO TERRITORIALE SCOLASTICO
Marino	15
Mazzano Romano	12
Mentana	12
Monte Compatri	14
Monte Porzio Catone	14
Monteflavio	13
Montelanico	14
Montelibretti	13
Monterotondo	12
Montorio Romano	13
Moricone	13
Morlupo	12
Nazzano	12
Nemi	15
Nerola	13
Nettuno	16
Olevano Romano	13
Palestrina	14
Palombara Sabina	13
Percile	13
Pisoniano	13
Poli	13
Pomezia	16
Ponzano Romano	12
Riano	12
Rignano Flaminio	12
Riofreddo	13
Rocca Canterano	13
Rocca di Cave	14
Rocca di Papa	14
Rocca Priora	14

DENOMINAZIONE COMUNE	AMBITO TERRITORIALE SCOLASTICO
Rocca Santo Stefano	13
Roccagiovine	13
Roiate	13
ROMA	Multi ambito
Roviano	13
Sacrofano	12
Sambuci	13
San Cesareo	14
San Gregorio da Sassola	13
San Polo dei Cavalieri	13
San Vito Romano	14
Santa Marinella	11
Sant'Angelo Romano	13
Sant'Oreste	12
Saracinesco	13
Segni	14
Subiaco	13
Tivoli	13
Tolfa	11
Torrita Tiberina	12
Trevignano Romano	11
Vallepietra	13
Vallinfreda	13
Valmontone	14
Velletri	15
Vicovaro	13
Vivaro Romano	13
Zagarolo	14

**I 16 Ambiti Territoriali Scolastici del territorio metropolitano
(Il Ministero dell'Istruzione, dell'Università e della Ricerca - Ufficio Scolastico Regionale per il Lazio –
Direzione Generale con DDG. n. 37 del 03.03.2016 istituisce gli Ambiti territorialiUSR Lazio
in applicazione dell'art. 1, comma 66, della legge 107/2015)**

AMBITO TERRITORIALE SCOLASTICO	n. Comuni afferenti	Comuni Afferenti	Superficie in ettari	Popolazione Residente 1 gennaio 2016
ATO 1-2-3-4-5-6-7-8-9-10	2	Roma Capitale, Fiumicino	150.125	2.943.126
ATO 11	11	Allumiere, Anguillara Sabazia, Bracciano, Canale Monterano, Cerveteri, Civitavecchia, Manziana, Santa Marinella, Tolfa, Trevignano Romano, Ladispoli	86.157	215.818
ATO 12	20	Campagnano di Roma, Capena, Castelnuovo di Porto, Civitella San Paolo, Fiano Romano, Filacciano, Formello, Magliano Romano, Mazzano Romano, Mentana, Monterotondo, Morlupo, Nazzano, Ponzano Romano, Riano, Rignano Flaminio, Sacrofano, Sant'Oreste, Torrita Tiberina, Fonte Nuova	54.360	207.086
ATO 13	48	Affile, Agosta, Anticoli Corrado, Arcinazzo Romano, Arsoli, Bellegra, Camerata Nuova, Canterano, Casape, Castel Madama, Cerreto Laziale, Cervara di Roma, Ciciliano, Cineto Romano, Gerano, Guidonia Montecelio, Jenne, Licenza, Mandela, Marano Equo, Marcellina, Monteflavio, Montelibretti, Montorio Romano, Moricone, Nerola, Olevano Romano, Palombara Sabina, Percile, Pisoniano, Poli, Riofreddo, Rocca Canterano, Roccagiovine, Rocca Santo Stefano, Roiate, Roviano, Sambuci, San Gregorio da Sassola, San Polo dei Cavalieri, Sant'Angelo Romano, Saracinesco, Subiaco, Tivoli, Vallepietra, Vallinfreda, Vicovaro, Vivaro Romano	114.159	244.835
ATO 14	26	Artena, Capranica Prenestina, Carpineto Romano, Castel San Pietro Romano, Cave, Colleferro, Colonna, Frascati, Galliciano nel Lazio, Gavignano, Genazzano, Gorga, Grottaferrata, Labico, Monte Compatri, Montelanico, Monte Porzio Catone, Palestrina, Rocca di Cave, Rocca di Papa, Rocca Priora, San Vito Romano, Segni, Valmontone, Zagarolo, San Cesareo	73.784	256.245
ATO 15	10	Albano Laziale, Ariccia, Castel Gandolfo, Genzano di Roma, Lanuvio, Marino, Nemi, Velletri, Lariano, Ciampino	30.352	257.837
ATO 16	4	Anzio, Nettuno, Pomezia, Ardea	27.395	215.527

I CENTRI PER L'IMPIEGO

La rete dei Centri per l'Impiego è nell'hinterland di tipo intercomunale (bacini di utenza) e fa leva su una rete di sedi costituita da 16 centri per l'impiego: Albano Laziale, Anzio, Bracciano, Cerveteri, Civitavecchia, Colleferro, Frascati, Guidonia, Marino, Monterotondo, Morlupo, Palestrina, Pomezia, Subiaco, Tivoli e Velletri. Ognuno dei Comuni dell'area metropolitana, escluso Fiumicino, fa riferimento ad uno dei 16 centri per l'impiego, ad eccezione del comune di Fiumicino che rientra invece nell'utenza del centro per l'impiego di Roma Ostia. Vi sono poi 5 CPI afferenti al territorio di Roma Capitale e CPI presenti negli Atenei Universitari romani.

FONTE: Città metropolitana di Roma Capitale – Dip. III "Servizi per la formazione e per il lavoro" – SERVIZIO 1 – "Politiche del Lavoro e Servizi per l'impiego – Osservatorio sul mercato del lavoro e sugli esiti occupazionali"

ANNUALITÀ DI RIFERIMENTO: 2016

Nota: I Centri per l'impiego sono stati sovrapposti ai confini dei macro-ambiti PTGP (Vedi Mappa 1)

Per approfondimenti cfr: <http://romalabor.cittametropolitanaroma.gov.it/>

http://static.cittametropolitanaroma.gov.it/uploads/RAPPORTO_MERCATO_DEL_LAVORO.pdf

MAPPA 9 – I CENTRI PER L'IMPIEGO



DENOMINAZIONE COMUNE	CENTRO PER L'IMPIEGO
Affile	Subiaco
Agosta	Subiaco
Albano Laziale	Albano Laziale
Allumiere	Civitavecchia
Anguillara Sabazia	Bracciano
Anticoli Corrado	Subiaco
Anzio	Anzio
Arcinazzo Romano	Subiaco
Ardea	Pomezia
Ariccia	Albano Laziale
Arsoli	Subiaco
Artena	Colleferro
Bellegra	Subiaco
Bracciano	Bracciano
Camerata Nuova	Subiaco
Campagnano di Roma	Morlupo
Canale Monterano	Bracciano
Canterano	Subiaco
Capena	Morlupo
Capranica Prenestina	Palestrina
Carpineto Romano	Colleferro
Casape	Tivoli
Castel Gandolfo	Albano Laziale
Castel Madama	Tivoli
Castel San Pietro R.	Palestrina
Castelnuovo di Porto	Morlupo
Cave	Palestrina
Cerreto Laziale	Tivoli
Cervara di Roma	Subiaco
Cerveteri	Cerveteri
Ciampino	Marino

DENOMINAZIONE COMUNE	CENTRO PER L'IMPIEGO
Ciciliano	Tivoli
Cineto Romano	Subiaco
Civitavecchia	Civitavecchia
Civitella San Paolo	Morlupo
Colleferro	Colleferro
Colonna	Frascati
Fiano Romano	Morlupo
Filacciano	Morlupo
Fiomicino	Roma Ostia
Fonte Nuova	Monterotondo
Formello	Morlupo
Frascati	Frascati
Galliciano nel Lazio	Palestrina
Gavignano	Colleferro
Genazzano	Palestrina
Genzano di Roma	Albano Laziale
Gerano	Tivoli
Gorga	Colleferro
Grottaferrata	Marino
Guidonia Montecelio	Guidonia M.
Jenne	Subiaco
Labico	Colleferro
Ladispoli	Cerveteri
Lanuvio	Velletri
Lariano	Velletri
Licenza	Tivoli
Magliano Romano	Morlupo
Mandela	Tivoli
Manziana	Bracciano
Marano Equo	Subiaco
Marcellina	Guidonia M.

DENOMINAZIONE COMUNE	CENTRO PER L'IMPIEGO
Marino	Marino
Mazzano Romano	Morlupo
Mentana	Monterotondo
Monte Compatri	Frascati
Monte Porzio Catone	Frascati
Monteflavio	Monterotondo
Montelanico	Colleferro
Montelibretti	Monterotondo
Monterotondo	Monterotondo
Montorio Romano	Monterotondo
Moricone	Monterotondo
Morlupo	Morlupo
Nazzano	Morlupo
Nemi	Albano Laziale
Nerola	Monterotondo
Nettuno	Anzio
Olevano Romano	Palestrina
Palestrina	Palestrina
Palombara Sabina	Monterotondo
Percile	Tivoli
Pisoniano	Tivoli
Poli	Palestrina
Pomezia	Pomezia
Ponzano Romano	Morlupo
Riano	Morlupo
Rignano Flaminio	Morlupo
Riofreddo	Subiaco
Rocca Canterano	Subiaco
Rocca di Cave	Palestrina
Rocca di Papa	Marino
Rocca Priora	Frascati

DENOMINAZIONE COMUNE	CENTRO PER L'IMPIEGO
Rocca Santo Stefano	Subiaco
Roccagiovine	Tivoli
Roiate	Subiaco
ROMA	Multicentro
Roviano	Subiaco
Sacrofano	Morlupo
Sambuci	Tivoli
San Cesareo	Frascati
San Gregorio da Sassola	Tivoli
San Polo dei Cavalieri	Guidonia
San Vito Romano	Palestrina
Santa Marinella	Civitavecchia
Sant'Angelo Romano	Monterotondo
Sant'Oreste	Morlupo
Saracinesco	Tivoli
Segni	Colleferro
Subiaco	Subiaco
Tivoli	Tivoli
Tolfa	Civitavecchia
Torrita Tiberina	Morlupo
Trevignano Romano	Bracciano
Vallepia	Subiaco
Vallinfreda	Subiaco
Valmontone	Colleferro
Velletri	Velletri
Vicovaro	Tivoli
Vivaro Romano	Subiaco
Zagarolo	Palestrina

**I 17 Centri Per l'Impiego di riferimento per i comuni dell'hinterland metropolitano
(L.59 del 15 marzo 1997; D.lgs 469 del 23 dicembre 1997; L.183 del 10 dicembre 2014;D.lgs 150 del 14 settembre 2015)**

CENTRO PER L'IMPIEGO	n. Comuni afferenti	Comuni Afferenti	Superficie in ettari	Popolazione Residente 1 gennaio 2016
Multi-centro	1	Roma Capitale	128.736	2.864.731
Albano Laziale	5	Albano Laziale, Ariccia, Castel Gandolfo, Genzano di Roma, Nemi	8.181	96.032
Anzio	2	Anzio, Nettuno	11.529	103.378
Bracciano	5	Anguillara Sabazia, Bracciano, Canale Monterano, Manziana, Trevignano Romano	31.821	56.338
Cerveteri	2	Cerveteri, Ladispoli	16.027	78.519
Civitavecchia	4	Allumiere, Civitavecchia, Santa Marinella, Tolfa	38.309	80.961
Colleferro	9	Artena, Carpineto Romano, Colleferro, Gavignano, Gorga, Labico, Montelanico, Segni, Valmontone	35.797	76.649
Frascati	6	Colonna, Frascati, Monte Compatri, Monte Porzio Catone, Rocca Priora, San Cesareo	11.164	74.160
Guidonia Montecelio	3	Guidonia Montecelio, Marcellina, San Polo dei Cavalieri	13.736	98.945
Marino	4	Grottaferrata, Marino, Rocca di Papa, Ciampino	9.531	118.799
Monterotondo	10	Mentana, Monteflavio, Montelibretti, Monterotondo, Montorio Romano, Moricone, Nerola, Palombara Sabina, Sant'Angelo Romano, Fonte Nuova	30.466	127.831
Morlupo	17	Campagnano di Roma, Capena, Castelnuovo di Porto, Civitella San Paolo, Fiano Romano, Filacciano, Formello, Magliano Romano, Mazzano Romano, Morlupo, Nazzano, Ponzano Romano, Riano, Rignano Flaminio, Sacrofano, Sant'Oreste, Torrita Tiberina	45.845	110.773
Palestrina	11	Capranica Prenestina, Castel San Pietro Romano, Cave, Galliciano nel Lazio, Genazzano, Olevano Romano, Palestrina, Poli, Rocca di Cave, San Vito Romano, Zagarolo	25.802	77.180
Pomezia	2	Pomezia, Ardea	15.866	112.149
Roma Ostia	1	Fiumicino	21.389	78.395
Subiaco	21	Affile, Agosta, Anticoli Corrado, Arcinazzo Romano, Arsoli, Bellegra, Camerata Nuova, Canterano, Cervara di Roma, Cineto Romano, Jenne, Marano Equo, Riofreddo, Rocca Canterano, Rocca Santo Stefano, Roiate, Roviano, Subiaco, Vallepietra, Vallinfreda, Vivaro Romano	43.128	26.910
Tivoli	15	Casape, Castel Madama, Cerreto Laziale, Ciciliano, Gerano, Licenza, Mandela, Percile, Pisoniano, Roccagiovine, Sambuci, San Gregorio da Sassola, Saracinesco, Tivoli, Vicovaro	30.553	78.357
Velletri	3	Lanuvio, Velletri, Lariano	18.452	80.367

GLI AMBITI TERRITORIALI PER LA GESTIONE DEI RIFIUTI SOLIDI URBANI

Nel 2007 è stato elaborato il documento “Linee guida per la revisione del piano degli interventi d’emergenza nel settore dello smaltimento dei rifiuti solidi urbani ed assimilabili per l’intero territorio della Regione Lazio” che, dopo un ampio processo di partecipazione culminato con una Conferenza Programmatica, ha assunto la veste di Revisione del Piano degli interventi di emergenza dei rifiuti urbani nel Lazio , adottato con Decreto del Commissario delegato n.95 del 18 ottobre 2007. La revisione del Piano aveva introdotto, come ripartizione territoriale, quella prevista dal Piano Provinciale del 1998 che aveva suddiviso il territorio provinciale in 6 Bacini, seguendo le indicazioni contenute nella delibera del Consiglio regionale n.96/1996:- Area Nord-Occidentale e Sabatina; Area Valle del Tevere in destra idrografica; Area Valle dell’Aniene e Area Valle del Tevere in sinistra idrografica; Area Colli Albani – Versante Orientale e Area Valle del Sacco; - Area Colli Albani – Versante Occidentale e Area Litoranea meridionale;- Area Roma – Fiumicino e Ciampino.

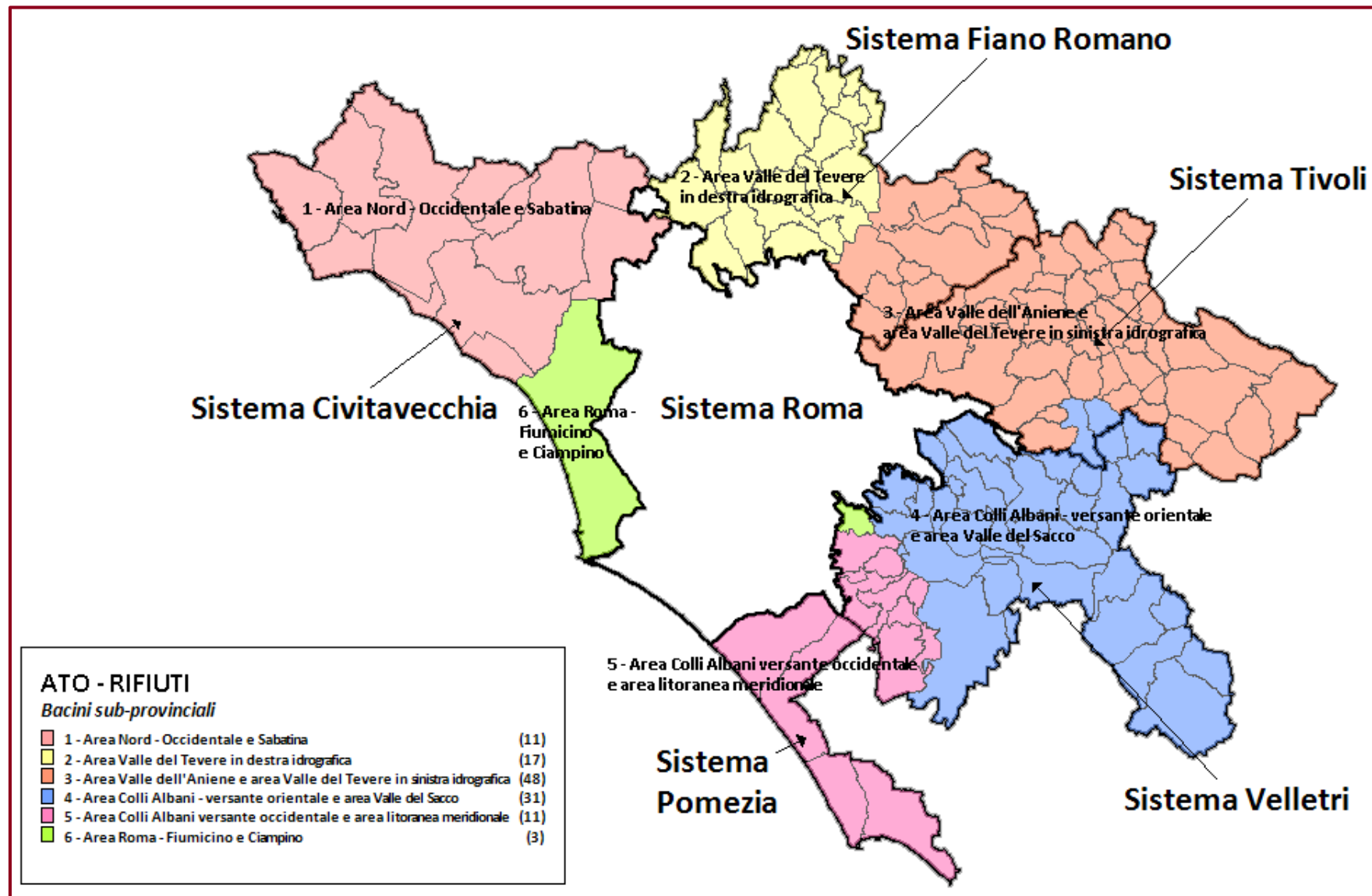
FONTE: Piano Provinciale

ANNUALITÀ DI RIFERIMENTO: 2007

Nota: Gli ATO Rifiuti sono stati sovrapposti ai confini dei macro-ambiti PTGP (Vedi Mappa 1)

Per approfondimenti cfr: http://static.cittametropolitanaroma.gov.it/uploads/Capitolo_07_Risorse_ambientali-1.pdf

MAPPA 10 – GLI AMBITI TERRITORIALI PER LA GESTIONE DEI RIFIUTI SOLIDI URBANI



DENOMINAZIONE COMUNE	ATO RIFIUTI
Affile	ATO3
Agosta	ATO3
Albano Laziale	ATO5
Allumiere	ATO1
Anguillara Sabazia	ATO1
Anticoli Corrado	ATO3
Anzio	ATO5
Arcinazzo Romano	ATO3
Ardea	ATO5
Ariccia	ATO5
Arsoli	ATO3
Artena	ATO4
Bellegra	ATO4
Bracciano	ATO1
Camerata Nuova	ATO3
Campagnano di Roma	ATO5
Canale Monterano	ATO1
Canterano	ATO3
Capena	ATO2
Capranica Prenestina	ATO4
Carpineto Romano	ATO4
Casape	ATO3
Castel Gandolfo	ATO5
Castel Madama	ATO3
Castel San Pietro R.	ATO4
Castelnuovo di Porto	ATO2
Cave	ATO4
Cerreto Laziale	ATO3
Cervara di Roma	ATO3
Cerveteri	ATO1
Ciampino	ATO5

DENOMINAZIONE COMUNE	ATO RIFIUTI
Ciciliano	ATO3
Cineto Romano	ATO3
Civitavecchia	ATO1
Civitella San Paolo	ATO2
Colleferro	ATO4
Colonna	ATO4
Fiano Romano	ATO2
Filacciano	ATO2
Fiumicino	ATO6
Fonte Nuova	ATO3
Formello	ATO2
Frascati	ATO4
Galliciano nel Lazio	ATO4
Gavignano	ATO4
Genazzano	ATO4
Genzano di Roma	ATO5
Gerano	ATO3
Gorga	ATO4
Grottaferrata	ATO4
Guidonia Montecelio	ATO3
Jenne	ATO3
Labico	ATO4
Ladispoli	ATO1
Lanuvio	ATO5
Lariano	ATO4
Licenza	ATO3
Magliano Romano	ATO2
Mandela	ATO2
Manziana	ATO1
Marano Equo	ATO3
Marcellina	ATO3

DENOMINAZIONE COMUNE	ATO RIFIUTI
Marino	ATO5
Mazzano Romano	ATO2
Mentana	ATO3
Monte Compatri	ATO4
Monte Porzio Catone	ATO4
Monteflavio	ATO3
Montelanico	ATO4
Montelibretti	ATO3
Monterotondo	ATO3
Montorio Romano	ATO3
Moricone	ATO3
Morlupo	ATO2
Nazzano	ATO2
Nemi	ATO5
Nerola	ATO3
Nettuno	ATO5
Olevano Romano	ATO4
Palestrina	ATO4
Palombara Sabina	ATO3
Percile	ATO3
Pisoniano	ATO4
Poli	ATO3
Pomezia	ATO5
Ponzano Romano	ATO2
Riano	ATO2
Rignano Flaminio	ATO2
Riofreddo	ATO3
Rocca Canterano	ATO3
Rocca di Cave	ATO4
Rocca di Papa	ATO4
Rocca Priora	ATO4

DENOMINAZIONE COMUNE	ATO RIFIUTI
Rocca Santo Stefano	ATO3
Roccagiovine	ATO3
Roiate	ATO3
ROMA	ATO6
Roviano	ATO3
Sacrofano	ATO2
Sambuci	ATO3
San Cesareo	ATO4
San Gregorio da Sassola	ATO3
San Polo dei Cavalieri	ATO3
San Vito Romano	ATO4
Santa Marinella	ATO1
Sant'Angelo Romano	ATO3
Sant'Oreste	ATO2
Saracinesco	ATO3
Segni	ATO4
Subiaco	ATO3
Tivoli	ATO3
Tolfa	ATO1
Torrita Tiberina	ATO2
Trevignano Romano	ATO1
Vallepetra	ATO3
Vallinfreda	ATO3
Valmontone	ATO4
Velletri	ATO4
Vicovaro	ATO3
Vivaro Romano	ATO3
Zagarolo	ATO4

I 6 Ambiti Territoriali Ottimali (ATO) per la gestione dei Rifiuti
(Revisione del Piano degli interventi di emergenza dei rifiuti urbani nel Lazio , adottato con Decreto
del Commissario delegato n.95 del 18 ottobre 2007)

AMBITO TERRITORIALE OTTIMALE	n. Comuni afferenti	Comuni Afferenti	Superficie in ettari	Popolazione Residente 1 gennaio 2016
ATO 6	2	Roma Capitale, Fiumicino	150.125	2.943.126
ATO 1	11	Allumiere, Anguillara Sabazia, Bracciano, Canale Monterano, Cerveteri, Civitavecchia, Manziana, Santa Marinella, Tolfa, Trevignano Romano, Ladispoli	86.157	215.818
ATO 2	17	Capena, Castelnuovo di Porto, Civitella San Paolo, Fiano Romano, Filacciano, Formello, Magliano Romano, Mandela, Mazzano Romano, Morlupo, Nazzano, Ponzano Romano, Riano, Rignano Flaminio, Sacrofano, Sant'Oreste, Torrita Tiberina	42.523	100.119
ATO 3	47	Affile, Agosta, Anticoli Corrado, Arcinazzo Romano, Arsoli, Camerata Nuova, Canterano, Casape, Castel Madama, Cerreto Laziale, Cervara di Roma, Ciciliano, Cineto Romano, Gerano, Guidonia Montecelio, Jenne, Licenza, Marano Equo, Marcellina, Mentana , Monteflavio, Montelibretti, Monterotondo, Montorio Romano, Moricone, Nerola, Palombara Sabina, Percile, Poli, Riofreddo, Rocca Canterano, Roccagiovine, Rocca Santo Stefano, Roiate, Roviano, Sambuci, San Gregorio da Sassola, San Polo dei Cavalieri, Sant'Angelo Romano, Saracinesco, Subiaco, Tivoli, Vallepietra, Vallinfreda, Vicovaro, Vivaro Romano, Fonte Nuova	115.516	329.887
ATO 4	31	Artena, Bellegra, Capranica Prenestina, Carpineto Romano, Castel San Pietro Romano, Cave, Colferro, Colonna, Frascati, Galliciano nel Lazio, Gavignano, Genazzano, Gorga, Grottaferrata, Labico, Monte Compatri, Montelanico, Monte Porzio Catone, Olevano Romano, Palestrina, Pisoniano, Rocca di Cave, Rocca di Papa, Rocca Priora, San Vito Romano, Segni, Valmontone, Velletri, Zagarolo, Lariano, San Cesareo	93.646	333.324
ATO 5	13	Albano Laziale, Anzio, Ariccia, Campagnano di Roma, Castel Gandolfo, Genzano di Roma, Lanuvio, Marino, Nemi, Nettuno, Pomezia, Ardea, Ciampino	48.365	418.200

LE UNIONI DI COMUNI

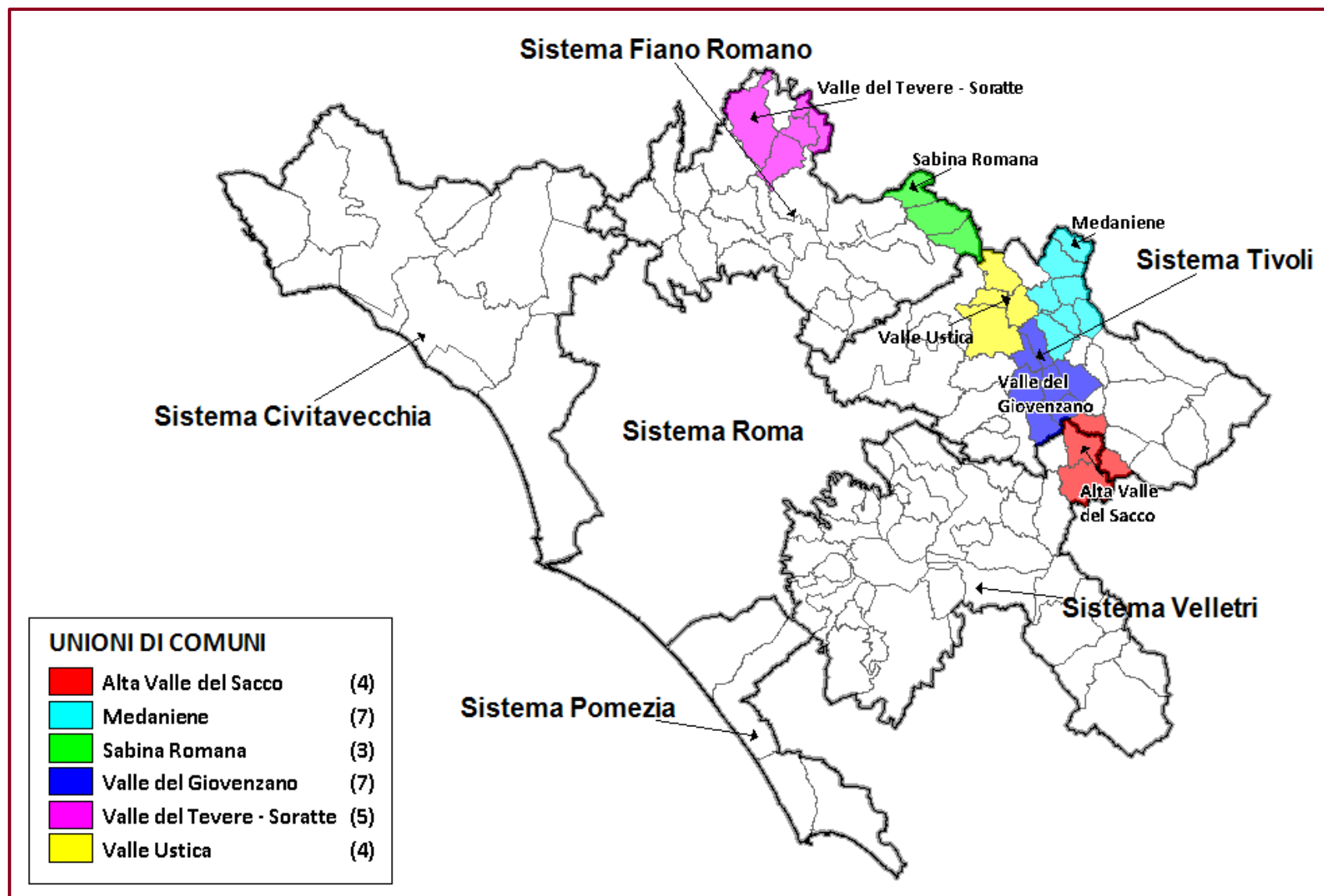
L'Unione di comuni è costituita da due o più comuni contigui con l'obiettivo di esercitare congiuntamente una pluralità di funzioni di loro competenza. Ciò significa che i singoli comuni si uniscono e delegano alle unioni dei compiti precisi. L'Unione deve avere un atto costitutivo e uno statuto.

FONTE: COMUNIVERSO/ Ancitel

ANNUALITÀ DI RIFERIMENTO: 2017

Nota: Le Unioni di Comuni sono state sovrapposte ai confini dei macro-ambiti PTGP (Vedi Mappa 1)

MAPPA 11 – LE UNIONI DI COMUNI



DENOMINAZIONE COMUNE	UNIONE DI COMUNI
Affile	
Agosta	
Albano Laziale	
Allumiere	
Anguillara Sabazia	
Anticoli Corrado	Medaniene
Anzio	
Arcinazzo Romano	
Ardea	
Ariccia	
Arsoli	Medaniene
Artena	
Bellegra	Alta Valle del Sacco
Bracciano	
Camerata Nuova	
Campagnano	
Canale Monterano	
Canterano	
Capena	
Capranica Prenestina	
Carpineto Romano	
Casape	
Castel Gandolfo	
Castel Madama	
Castel S. Pietro R.	
Castelnuovo di P.	
Cave	
Cerreto Laziale	Valle del Giovenzano
Cervara di Roma	
Cerveteri	

DENOMINAZIONE COMUNE	UNIONE DI COMUNI
Ciampino	
Ciciliano	Valle del Giovenzano
Cineto Romano	Medaniene
Civitavecchia	
Civitella S. Paolo	Valle del Tevere-Soratte
Colleferro	
Colonna	
Fiano Romano	
Filacciano	Valle del Tevere-Soratte
Fiumicino	
Fonte Nuova	
Formello	
Frascati	
Galliciano nel Lazio	
Gavignano	
Genazzano	
Genzano di Roma	
Gerano	Valle del Giovenzano
Gorga	
Grottaferrata	
Guidonia M.	
Jenne	
Labico	
Ladispoli	
Lanuvio	
Lariano	
Licenza	Valle Ustica
Magliano Romano	
Mandela	Valle Ustica
Manziana	
Marano Equo	

DENOMINAZIONE COMUNE	UNIONE DI COMUNI
Marcellina	
Marino	
Mazzano Romano	
Mentana	
Monte Compatri	
Monte P. Catone	
Monteflavio	Sabina Romana
Montelanico	
Montelibretti	
Monterotondo	
Montorio R.	Sabina Romana
Moricone	
Morlupo	
Nazzano	Valle del Tevere-Soratte
Nemi	
Nerola	Sabina Romana
Nettuno	
Olevano Romano	Alta Valle del Sacco
Palestrina	
Palombara Sabina	
Percile	
Pisoniano	Valle del Giovenzano
Poli	
Pomezia	
Ponzano Romano	
Riano	
Rignano Flaminio	
Riofreddo	Medaniene
Rocca Canterano	Valle del Giovenzano
Rocca di Cave	
Rocca di Papa	

DENOMINAZIONE COMUNE	UNIONE DI COMUNI
Rocca Priora	
Rocca S. Stefano	Alta Valle del Sacco
Roccagiovine	Valle Ustica
Roiate	Alta Valle del Sacco
ROMA	
Roviano	Medaniene
Sacrofano	
Sambuci	Valle del Giovenzano
San Cesareo	
San Gregorio	
San Polo dei Cav.	
San Vito Romano	
Santa Marinella	
Sant'Angelo R.	
Sant'Oreste	Valle del Tevere-Soratte
Saracinesco	Valle del Giovenzano
Segni	
Subiaco	
Tivoli	
Tolfa	
Torrita Tiberina	Valle del Tevere-Soratte
Trevignano R.	
Vallepietra	
Vallinfreda	Medaniene
Valmontone	
Velletri	
Vicovaro	Valle Ustica
Vivaro Romano	Medaniene
Zagarolo	

Le 6 Unioni di Comuni costituite nel territorio metropolitano

(art. 33 comma 2 del D.lgs. 267/2000, art.10 L.R. 6 agosto 1999 n.14, art. 14 comma 27 del D.l. 31.5.2010 n. 78, convertito, con modificazioni, dalla legge 30 luglio 2010, n. 122 , successivamente modificato dall'articolo 19 comma 1 del Decreto legge 6.7.2012 n. 95, Deliberazione del consiglio delle autonomie locali del Lazio del 22 dicembre 2017 n.11 parere obbligatorio ex art. 11, comma 2, della l.r. 1/2007, e ss.mm., in ordine alla proposta di legge regionale n. 357 del 7 dicembre 2016 recante la “legge di stabilità regionale 2017”)

<i>UNIONE DI COMUNI</i>	<i>n. Comuni afferenti</i>	<i>Comuni Afferenti</i>	<i>Superficie in ettari</i>	<i>Popolazione Residente 1 gennaio 2016</i>
ALTA VALLE DEL SACCO	4	Bellegra, Olevano Romano, Rocca Santo Stefano, Roiate	6.486	11.286
MEDIANIENE	7	Anticoli Corrado, Arsoli, Cineto Romano, Riofreddo, Roviano, Vallinfreda, Vivaro Romano	8.893	5.699
SABINA ROMANA	3	Monteflavio, Montorio Romano, Nerola	5.733	5.258
VALLE DEL GIOVENZANO	7	Cerreto Laziale, Ciciliano, Gerano, Pisoniano, Rocca Canterano, Sambuci, Saracinesco	8.927	5.793
VALLE DEL TEVERE - SORATTE	5	Civitella San Paolo, Filacciano, Nazzano, Sant'Oreste, Torrita Tiberina	9.348	8.755
VALLE USTICA	4	Licenza, Mandela, Roccagiovine, Vicovaro	7.606	6.210
<i>Totale</i>	30		46.993	43.001

LE UNIONI DI COMUNI MONTANI

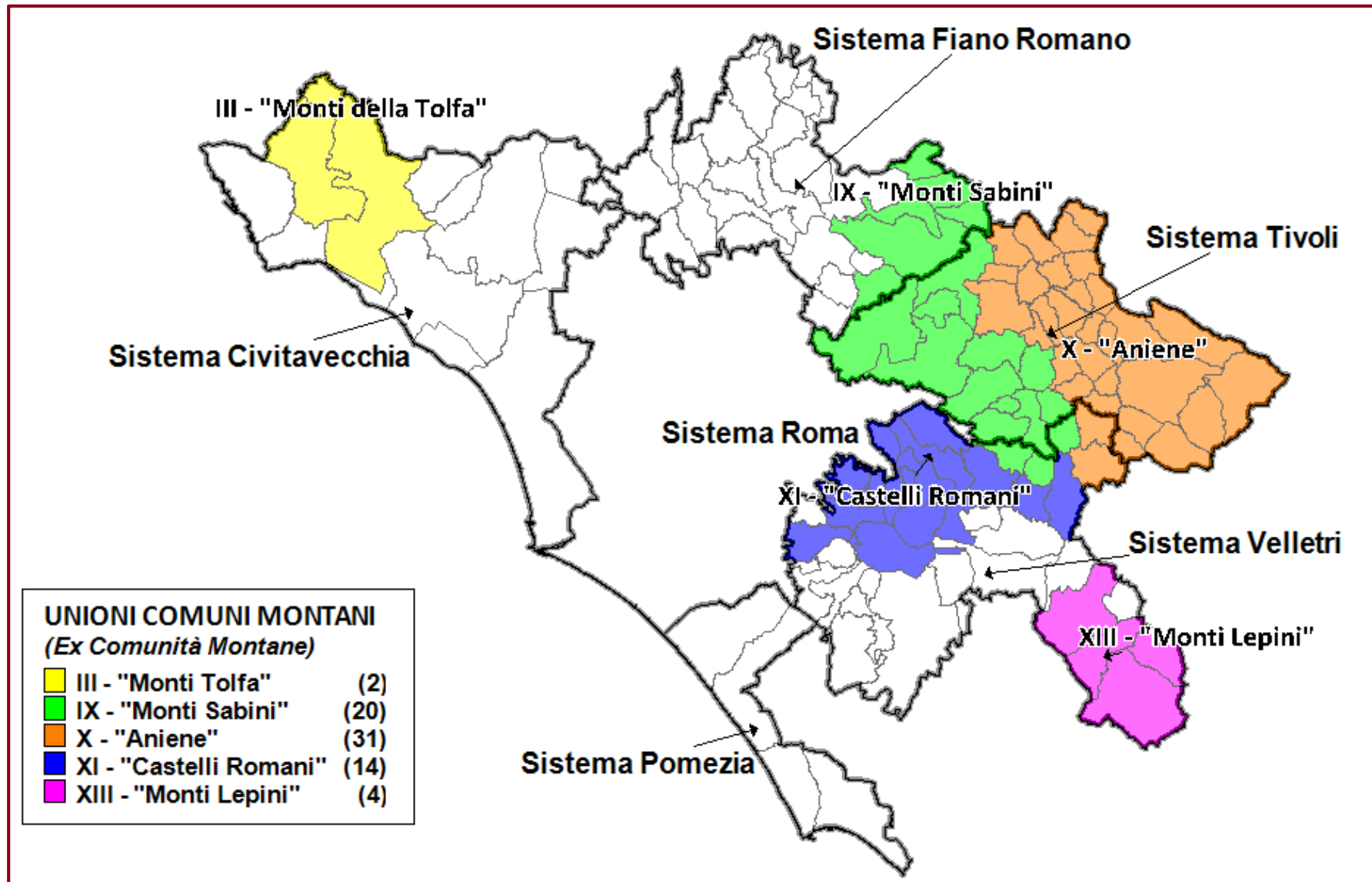
Le Comunità Montane sono enti locali costituiti fra comuni montani e/o parzialmente montani nel rispetto di quanto disposto dal dettato della legge 31 gennaio 1994, n. 97 "Nuove disposizioni per le zone montane". Le ventidue Comunità Montane del Lazio, in base a quanto disposto dalla legge regionale 22 giugno 1999, n. 9 "Legge sulla Montagna" - di recepimento della suddetta L.97/1994 - hanno il compito di salvaguardare e tutelare il territorio montano, con particolare riguardo alla difesa dell'ambiente naturale nonché alla valorizzazione delle risorse umane, culturali e delle attività economiche connesse. La promozione dello sviluppo socio-economico del territorio è perseguito attraverso l'attuazione di un piano pluriennale di sviluppo socio economico con scadenza quinquennale e si realizza attraverso la programmazione di opere ed interventi inseriti all'interno di piani annuali d'intervento finanziati con trasferimenti provenienti dall'Unione Europea, dallo Stato e dalla Regione. Il 31 dicembre 2016 il Consiglio Regionale del Lazio ha approvato la Legge di Stabilità (LR 17/2016) ed il bilancio 2017-2019 della Regione (LR 18/2016), abolendo le 20 Comunità Montane del Lazio, che sono state trasformate in Unioni dei Comuni Montani.

FONTE: Regione Lazio

ANNUALITÀ DI RIFERIMENTO: 2017

Nota: Le Unioni di Comuni Montani sono state sovrapposte ai confini dei macro-ambiti PTGP (Vedi Mappa 1)

MAPPA 12 – LE UNIONI DI COMUNI MONTANI



DENOMINAZIONE COMUNE	UNIONE-COMUNI-MONTANI
Affile	X - "Aniene"
Agosta	X - "Aniene"
Albano Laziale	-
Allumiere	III - "Monti Tolfa"
Anguillara Sabazia	-
Anticoli Corrado	X - "Aniene"
Anzio	-
Arcinazzo Romano	X - "Aniene"
Ardea	-
Ariccia	-
Arsoli	X - "Aniene"
Artena	-
Bellegra	X - "Aniene"
Bracciano	-
Camerata Nuova	X - "Aniene"
Campagnano di R.	-
Canale Monterano	-
Canterano	X - "Aniene"
Capena	-
Capranica Prenestina	IX - "Monti Sabini"
Carpineto Romano	XIII - "Monti Lepini"
Casape	IX - "Monti Sabini"
Castel Gandolfo	-
Castel Madama	IX - "Monti Sabini"
Castel S. Pietro R.	IX - "Monti Sabini"
Castelnuovo di Porto	-
Cave	XI - "Castelli Romani"
Cerreto Laziale	X - "Aniene"
Cervara di Roma	X - "Aniene"
Cerveteri	-

DENOMINAZIONE COMUNE	UNIONE-COMUNI-MONTANI
Ciampino	-
Ciciliano	IX - "Monti Sabini"
Cineto Romano	X - "Aniene"
Civitavecchia	-
Civitella San Paolo	-
Colleferro	-
Colonna	XI - "Castelli Romani"
Fiano Romano	-
Filacciano	-
Fiumicino	-
Fonte Nuova	-
Formello	-
Frascati	XI - "Castelli Romani"
Galliciano nel Lazio	XI - "Castelli Romani"
Gavignano	-
Genazzano	XI - "Castelli Romani"
Genzano di Roma	-
Gerano	X - "Aniene"
Gorga	XIII - "Monti Lepini"
Grottaferrata	XI - "Castelli Romani"
Guidonia M.	IX - "Monti Sabini"
Jenne	X - "Aniene"
Labico	-
Ladispoli	-
Lanuvio	-
Lariano	-
Licenza	X - "Aniene"
Magliano Romano	-
Mandela	X - "Aniene"
Manziana	-
Marano Equo	X - "Aniene"

DENOMINAZIONE COMUNE	UNIONE-COMUNI-MONTANI
Marcellina	IX - "Monti Sabini"
Marino	XI - "Castelli Romani"
Mazzano Romano	-
Mentana	-
Monte Compatri	XI - "Castelli Romani"
Monte P. Catone	XI - "Castelli Romani"
Monteflavio	IX - "Monti Sabini"
Montelanico	XIII - "Monti Lepini"
Montelibretti	-
Monterotondo	-
Montorio Romano	IX - "Monti Sabini"
Moricone	IX - "Monti Sabini"
Morlupo	-
Nazzano	-
Nemi	-
Nerola	IX - "Monti Sabini"
Nettuno	-
Olevano Romano	X - "Aniene"
Palestrina	XI - "Castelli Romani"
Palombara Sabina	IX - "Monti Sabini"
Percile	X - "Aniene"
Pisoniano	IX - "Monti Sabini"
Poli	IX - "Monti Sabini"
Pomezia	-
Ponzano Romano	-
Riano	-
Rignano Flaminio	-
Riofreddo	X - "Aniene"
Rocca Canterano	X - "Aniene"
Rocca di Cave	IX - "Monti Sabini"
Rocca di Papa	XI - "Castelli Romani"

DENOMINAZIONE COMUNE	UNIONE-COMUNI-MONTANI
Rocca Priora	XI - "Castelli Romani"
Rocca Santo Stefano	X - "Aniene"
Roccagiovine	X - "Aniene"
Roiate	X - "Aniene"
ROMA	-
Roviano	X - "Aniene"
Sacrofano	-
Sambuci	X - "Aniene"
San Cesareo	XI - "Castelli Romani"
San Gregorio da S.	IX - "Monti Sabini"
San Polo dei Cavalieri	IX - "Monti Sabini"
San Vito Romano	IX - "Monti Sabini"
Santa Marinella	-
Sant'Angelo Romano	IX - "Monti Sabini"
Sant'Oreste	-
Saracinesco	X - "Aniene"
Segni	XIII - "Monti Lepini"
Subiaco	X - "Aniene"
Tivoli	IX - "Monti Sabini"
Tolfa	III - "Monti Tolfa"
Torrita Tiberina	-
Trevignano Romano	-
Vallepietra	X - "Aniene"
Vallinfreda	X - "Aniene"
Valmontone	-
Velletri	-
Vicovaro	X - "Aniene"
Vivaro Romano	X - "Aniene"
Zagarolo	XI - "Castelli Romani"

**Le 5 Unioni di Comuni Montani costituite nel territorio metropolitano
(Il 31 dicembre 2016 il Consiglio Regionale del Lazio ha approvato la Legge di Stabilità -proposta 357/2016-
ed il bilancio 2017-2019 della Regione -proposta 358/2016- abolendo le 20 Comunità Montane del Lazio,
che sono state trasformate in Unioni dei Comuni Montani)**

UNIONE DI COMUNI MONTANI	n. Comuni afferenti	Comuni Afferenti	Superficie in ettari	Popolazione Residente 1 gennaio 2016
III - MONTI DELLA TOLFA	2	Allumiere, Tolfa	26.044	9.187
IX - MONTI SABINI	20	Capranica Prenestina, Casape, Castel Madama, Castel San Pietro Romano, Ciciliano, Guidonia Montecelio, Marcellina, Monteflavio, Montorio Romano, Moricone, Nerola, Palombara Sabina, Pisoniano, Poli, Rocca di Cave, San Gregorio da Sassola, San Polo dei Cavalieri, Sant'Angelo Romano, San Vito Romano, Tivoli	56.264	200.862
X - ANIENE	31	Affile, Agosta, Anticoli Corrado, Arcinazzo Romano, Arsoli, Bellegra, Camerata Nuova, Canterano, Cerreto Laziale, Cervara di Roma, Cineto Romano, Gerano, Jenne, Licenza, Mandela, Marano Equo, Olevano Romano, Percile, Riofreddo, Rocca Canterano, Roccagiovine, Rocca Santo Stefano, Roiate, Roviano, Sambuci, Saracinesco, Subiaco, Vallepietra, Vallinfreda, Vicovaro, Vivaro Romano	59.292	43.553
XI - CASTELLI ROMANI	14	Cave, Colonna, Frascati, Galliciano nel Lazio, Genazzano, Grottaferrata, Marino, Monte Compatri, Monte Porzio Catone, Palestrina, Rocca di Papa, Rocca Priora, Zagarolo, San Cesareo	34.466	217.719
XIII - MONTI LEPINI	4	Carpineto Romano, Gorga, Montelanico, Segni	20.848	16.524
Totale	71		196.914	487.845

I COLLEGI ELETTORALI PROVINCIALI

I 120 comuni dell' hinterland metropolitano, ai fini delle procedure organizzative previste dalle elezioni amministrative provinciali, erano stati suddivisi in 23 collegi elettorali, poi ridotti a 19 attraverso il Decreto del Presidente della Repubblica 24 marzo 2011, N. 83.

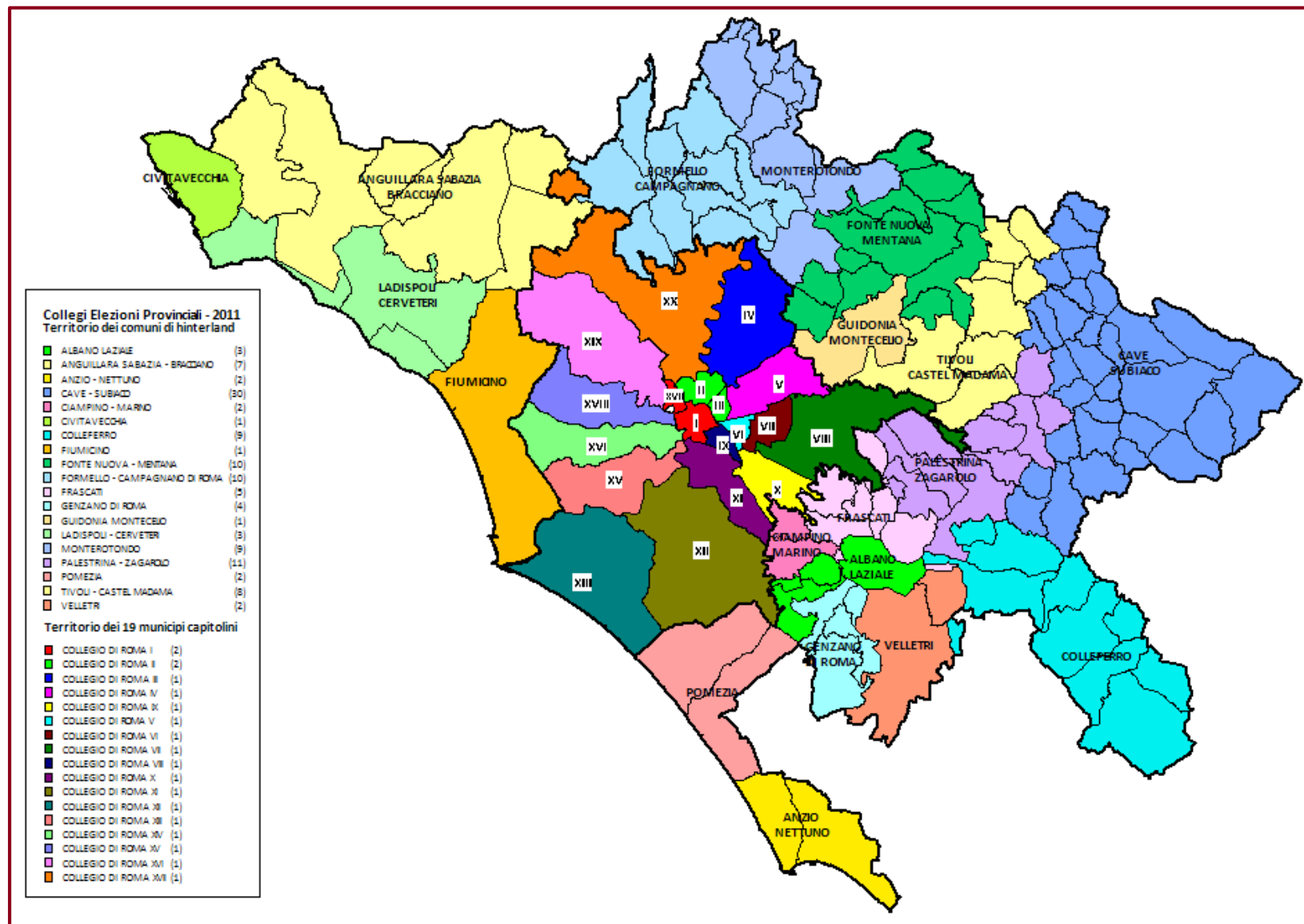
A questi si aggiungevano i 17 collegi elettorali in cui erano organizzati i territori dei municipi di Roma Capitale.

Con la legge Delrio n. 56 del 7 aprile 2014 le Province e le Città metropolitane non eleggono i proprio organi politici con suffragio universale ma attraverso un meccanismo elettorale cosiddetto di secondo livello.

FONTE: D.P.R. 24 marzo 2011

ANNUALITÀ DI RIFERIMENTO: 2011

MAPPA 13 – I COLLEGI ELETTORALI PROVINCIALI



DENOMINAZIONE COMUNE	COLLEGIO ELETTORALE PROVINCIALE
Affile	Cave - Subiaco
Agosta	Cave - Subiaco
Albano Laziale	Albano Laziale
Allumiere	Anguillara Sabazia - Bracciano
Anguillara Sabazia	Anguillara Sabazia - Bracciano
Anticoli Corrado	Cave - Subiaco
Anzio	Anzio - Nettuno
Arcinazzo Romano	Cave - Subiaco
Ardea	Pomezia
Ariccia	Genzano di Roma
Arsoli	Cave - Subiaco
Artena	Colferro
Bellegra	Cave - Subiaco
Bracciano	Anguillara Sabazia - Bracciano
Camerata Nuova	Cave - Subiaco
Campagnano di Roma	Formello - Campagnano di Roma
Canale Monterano	Anguillara Sabazia - Bracciano
Canterano	Cave - Subiaco
Capena	Formello - Campagnano di Roma
Capranica Prenestina	Palestrina - Zagarolo
Carpineto Romano	Colferro
Casape	Palestrina - Zagarolo
Castel Gandolfo	Albano Laziale
Castel Madama	Tivoli - Castel Madama
Castel San Pietro Romano	Palestrina - Zagarolo
Castelnuovo di Porto	Formello - Campagnano di Roma
Cave	Cave - Subiaco
Cerreto Laziale	Cave - Subiaco
Cervara di Roma	Cave - Subiaco
Cerveteri	Ladispoli - Cerveteri

DENOMINAZIONE COMUNE	COLLEGIO ELETTORALE PROVINCIALE
Ciampino	Ciampino - Marino
Ciciliano	Palestrina - Zagarolo
Cineto Romano	Cave - Subiaco
Civitavecchia	Civitavecchia
Civitella San Paolo	Monterotondo
Colferro	Colferro
Colonna	Palestrina - Zagarolo
Fiano Romano	Monterotondo
Filacciano	Monterotondo
Fiumicino	Fiumicino
Fonte Nuova	Fonte Nuova - Mentana
Formello	Formello - Campagnano di Roma
Frascati	Frascati
Galliciano nel Lazio	Palestrina - Zagarolo
Gavignano	Colferro
Genazzano	Cave - Subiaco
Genzano di Roma	Genzano di Roma
Gerano	Cave - Subiaco
Gorga	Colferro
Grottaferrata	Frascati
Guidonia Montecelio	Guidonia Montecelio
Jenne	Cave - Subiaco
Labico	Colferro
Ladispoli	Ladispoli - Cerveteri
Lanuvio	Genzano di Roma
Lariano	Velletri
Licenza	Tivoli - Castel Madama
Magliano Romano	Formello - Campagnano di Roma
Mandela	Tivoli - Castel Madama
Manziana	Anguillara Sabazia - Bracciano
Marano Equo	Cave - Subiaco
Marcellina	Fonte Nuova - Mentana

DENOMINAZIONE COMUNE	COLLEGIO ELETTORALE PROVINCIALE
Marino	Ciampino - Marino
Mazzano Romano	Formello - Campagnano di Roma
Mentana	Fonte Nuova - Mentana
Monte Compatri	Frascati
Monte Porzio Catone	Frascati
Monteflavio	Fonte Nuova - Mentana
Montelanico	Colferro
Montelibretti	Monterotondo
Monterotondo	Monterotondo
Montorio Romano	Fonte Nuova - Mentana
Moricone	Fonte Nuova - Mentana
Morlupo	Formello - Campagnano di Roma
Nazzano	Monterotondo
Nemi	Genzano di Roma
Nerola	Fonte Nuova - Mentana
Nettuno	Anzio - Nettuno
Olevano Romano	Cave - Subiaco
Palestrina	Palestrina - Zagarolo
Palombara Sabina	Fonte Nuova - Mentana
Percile	Tivoli - Castel Madama
Pisoniano	Palestrina - Zagarolo
Poli	Palestrina - Zagarolo
Pomezia	Pomezia
Ponzano Romano	Monterotondo
Riano	Formello - Campagnano di Roma
Rignano Flaminio	Formello - Campagnano di Roma
Riofreddo	Cave - Subiaco
Rocca Canterano	Cave - Subiaco
Rocca di Cave	Cave - Subiaco

DENOMINAZIONE COMUNE	COLLEGIO ELETTORALE PROVINCIALE
Rocca di Papa	Albano Laziale
Rocca Priora	Frascati
Rocca Santo Stefano	Cave - Subiaco
Roccagiovine	Tivoli - Castel Madama
Roiate	Cave - Subiaco
ROMA	-
Roviano	Cave - Subiaco
Sacrofano	Formello - Campagnano di Roma
Sambuci	Cave - Subiaco
San Cesareo	Palestrina - Zagarolo
San Gregorio da Sassola	Tivoli - Castel Madama
San Polo dei Cavalieri	Fonte Nuova - Mentana
San Vito Romano	Cave - Subiaco
Santa Marinella	Ladispoli - Cerveteri
Sant'Angelo Romano	Fonte Nuova - Mentana
Sant'Oreste	Monterotondo
Saracinesco	Cave - Subiaco
Segni	Colferro
Subiaco	Cave - Subiaco
Tivoli	Tivoli - Castel Madama
Tolfa	Anguillara Sabazia - Bracciano
Torrita Tiberina	Monterotondo
Trevignano Romano	Anguillara Sabazia - Bracciano
Vallepietra	Cave - Subiaco
Vallinfreda	Cave - Subiaco
Valmontone	Colferro
Velletri	Velletri
Vicovaro	Tivoli - Castel Madama
Vivaro Romano	Cave - Subiaco
Zagarolo	Palestrina - Zagarolo

**I 19 Collegi per le Elezioni Provinciali in cui è ripartito il territorio dell'hinterland metropolitano
(Decreto del Presidente della Repubblica 24 marzo 2011, pubblicato nella Gazzetta Ufficiale n. 73
del 30 marzo 2011 - Supplemento Ordinario n. 85)**

COLLEGIO ELETTORALE	n. Comuni afferenti	Comuni Afferenti	Superficie in ettari	Popolazione Residente 1 gennaio 2016
Multi-Collegio (18-34)	1	Roma Capitale	128.736	2.864.731
1 - ALBANO LAZIALE	3	Albano Laziale, Castel Gandolfo, Rocca di Papa	7.771	67.746
2 - ANGUILLARA SABAZIA-BRACCIANO	7	Allumiere, Anguillara Sabazia, Bracciano, Canale Monterano, Manziana, Tolfa, Trevignano Romano	57.865	65.525
3 - ANZIO-NETTUNO	2	Anzio, Nettuno	11.529	103.378
4 - CAVE-SUBIACO	30	Affile, Agosta, Anticoli Corrado, Arcinazzo Romano, Arsoli, Bellegra, Camerata Nuova, Canterano, Cave, Cerreto Laziale, Cervara di Roma, Cineto Romano, Genazzano, Gerano, Jenne, Marano Equo, Olevano Romano, Riofreddo, Rocca Canterano, Rocca di Cave, Rocca Santo Stefano, Roiate, Roviano, Sambuci, San Vito Romano, Saracinesco, Subiaco, Vallepietra, Vallinfreda, Vivaro Romano	57.280	58.061
5 - CIAMPINO-MARINO	2	Marino, Ciampino	3.719	81.438
6 - CIVITAVECCHIA	1	Civitavecchia	7.374	52.991
7 - COLLEFERRO	9	Artena, Carpineto Romano, Colleferro, Gavignano, Gorga, Labico, Montelanico, Segni, Valmontone	35.797	76.649
8 - FIUMICINO	1	Fiumicino	21.389	78.395
9 - FONTE NUOVA-MENTANA	10	Marcellina, Mentana, Monteflavio, Montorio Romano, Moricone, Nerola, Palombara Sabina, San Polo dei Cavalieri, Sant'Angelo Romano, Fonte Nuova	27.618	91.950
10 - FORMELLO-CAMPAGNANO DI ROMA	10	Campagnano di Roma, Capena, Castelnuovo di Porto, Formello, Magliano Romano, Mazzano Romano, Morlupo, Riano, Rignano Flaminio, Sacrofano	30.426	85.503
11 - FRASCATI	5	Frascati, Grottaferrata, Monte Compatri, Monte Porzio Catone, Rocca Priora	10.285	75.047
12 - GENZANO DI ROMA	4	Ariccia, Genzano di Roma, Lanuvio, Nemi	8.758	58.952
13 - GUIDONIA MONTECELIO	1	Guidonia Montecelio	7.947	88.673
14 - LADISPOLI-CERVETERI	3	Cerveteri, Santa Marinella, Ladispoli	20.918	97.302
15 - MONTEROTONDO	9	Civitella San Paolo, Fiano Romano, Filacciano, Montelibretti, Monterotondo, Nazzano, Ponzano Romano, Sant'Oreste, Torrita Tiberina	24.056	71.423
16 - PALESTRINA-ZAGAROLO	11	Capranica Prenestina, Casape, Castel San Pietro Romano, Ciciliano, Colonna, Galliciano nel Lazio, Palestrina, Pisoniano, Poli, Zagarolo, San Cesareo	22.250	71.810
17 - POMEZIA	2	Pomezia, Ardea	15.866	112.149
35 - TIVOLI-CASTEL MADAMA	8	Castel Madama, Licenza, Mandela, Percile, Roccagiovine, San Gregorio da Sassola, Tivoli, Vicovaro	22.672	72.016
36 - VELLETRI	2	Velletri, Lariano	14.076	66.735

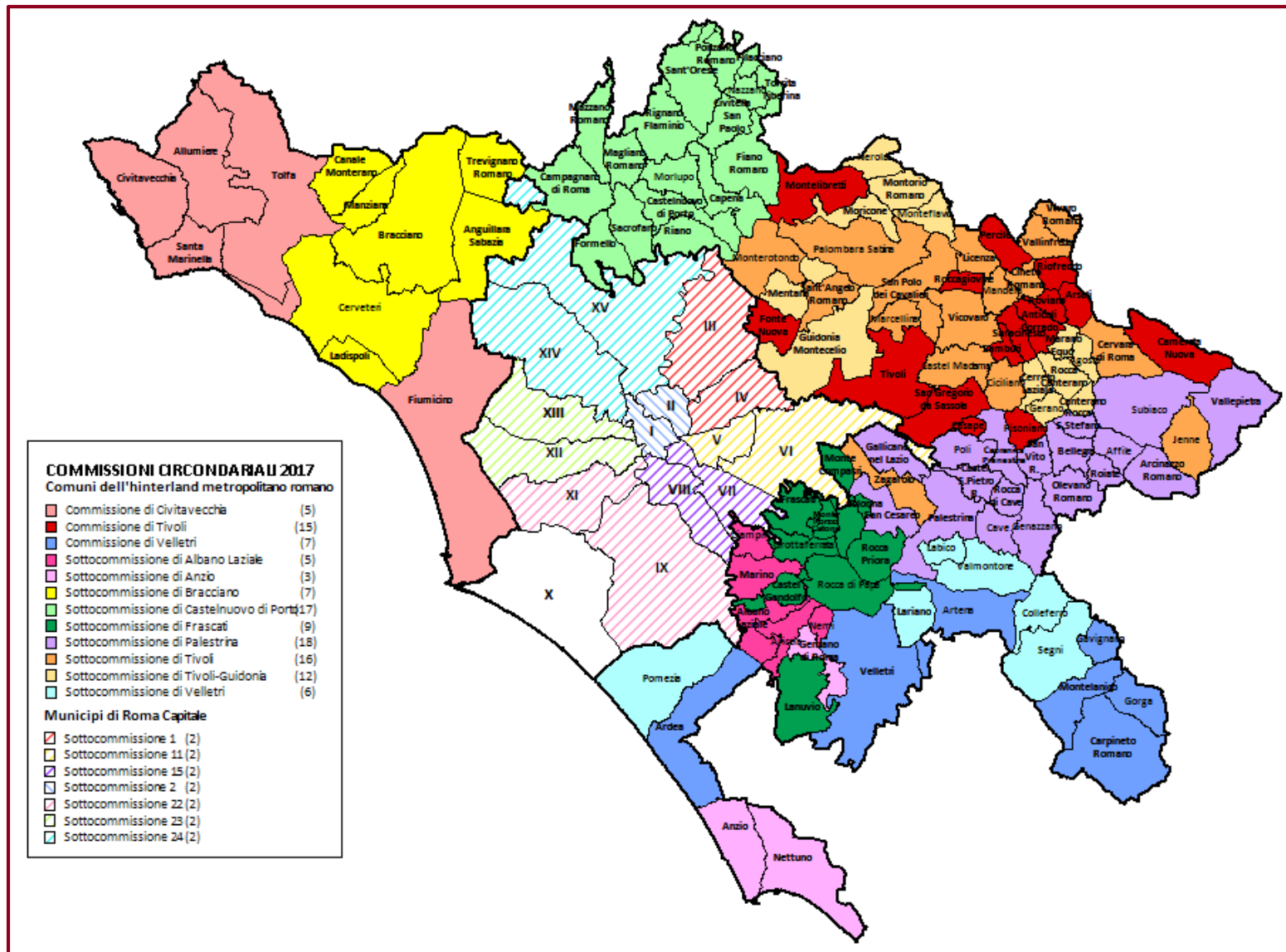
LE COMMISSIONI E SOTTOCOMMISSIONI CIRCONDARIALI

La commissione elettorale circondariale è costituita, con decreto del Presidente della Corte d'appello, in ogni comune capoluogo di circondario giudiziario, ed è composta da quattro componenti effettivi e quattro supplenti, di cui, sia per gli effettivi che per i supplenti, uno nominato dal prefetto e tre eletti dal consiglio provinciale con voto limitato (articoli 21 e successivi del d.P.R. 223/1967). Nei circondari con popolazione superiore a 50.000 abitanti possono essere costituite delle sottocommissioni (articolo 25 del d.P.R. 223/1967) che svolgono le stesse funzioni della commissione, salvo che il presidente non disponga diversamente (Consiglio di Stato – V Sezione, 17 luglio 2000, n. 3923; T.A.R. Friuli – Venezia Giulia, 3 aprile 1997, n. 282). La commissione elettorale circondariale esamina le operazioni compiute dall'Ufficiale elettorale comunale nella formazione delle liste elettorali, decide sui ricorsi avverso tali operazioni, approva ogni sei mesi tali elenchi (articoli 29 e seguenti del d.P.R. 223/1967) e, una volta convocati i comizi elettorali, predispone l'elenco definitivo degli aventi diritto al voto (articoli 32 bis, 32 ter e 33 del d.P.R. 223/1967). La commissione elettorale circondariale è inoltre competente all'esame e all'ammissione delle candidature nelle elezioni comunali e circoscrizionali (articoli 21, 34 e 35 della l.r. 19/2013).

FONTE: D.P.R. n.223 del 20.03.1967

ANNUALITÀ DI RIFERIMENTO: 2017

MAPPA 14 – LE COMMISSIONI E SOTTOCOMMISSIONI CIRCONDARIALI



DENOMINAZIONE COMUNE	COMMISSIONI CIRCONDARIALI
Affile	Sottoc. di Palestrina
Agosta	Sottoc. di Tivoli-Guidonia
Albano Laziale	Sottoc. di Albano Laziale
Allumiere	Commissione di Civitavecchia
Anguillara Sabazia	Sottoc. di Bracciano
Anticoli Corrado	Commissione di Tivoli
Anzio	Sottoc. di Anzio
Arcinazzo Romano	Sottoc. di Palestrina
Ardea	Commissione di Velletri
Ariccia	Sottoc. di Albano Laziale
Arsoli	Commissione di Tivoli
Artena	Commissione di Velletri
Bellegra	Sottoc. di Palestrina
Bracciano	Sottoc. di Bracciano
Camerata Nuova	Commissione di Tivoli
Campagnano di Roma	Sottoc. di Castelnuovo di Porto
Canale Monterano	Sottoc. di Bracciano
Canterano	Sottoc. di Tivoli-Guidonia
Capena	Sottoc. di Castelnuovo di Porto
Capranica Prenestina	Sottoc. di Palestrina
Carpineto Romano	Commissione di Velletri
Casape	Commissione di Tivoli
Castel Gandolfo	Sottoc. di Frascati
Castel Madama	Sottoc. di Tivoli
Castel San Pietro Romano	Sottoc. di Palestrina
Castelnuovo di Porto	Sottoc. di Castelnuovo di Porto
Cave	Sottoc. di Palestrina
Cerreto Laziale	Sottoc. di Tivoli-Guidonia
Cervara di Roma	Sottoc. di Tivoli
Cerveteri	Sottoc. di Bracciano
Ciampino	Sottoc. di Albano Laziale
Ciciliano	Sottoc. di Tivoli

DENOMINAZIONE COMUNE	COMMISSIONI CIRCONDARIALI
Cinetto Romano	Sottoc. di Tivoli
Civitavecchia	Commissione di Civitavecchia
Civitella San Paolo	Sottoc. di Castelnuovo di Porto
Colleferro	Sottoc. di Velletri
Colonna	Sottoc. di Frascati
Fiano Romano	Sottoc. di Castelnuovo di Porto
Filacciano	Sottoc. di Castelnuovo di Porto
Fiumicino	Commissione di Civitavecchia
Fonte Nuova	Commissione di Tivoli
Formello	Sottoc. di Castelnuovo di Porto
Frascati	Sottoc. di Frascati
Galliciano nel Lazio	Sottoc. di Palestrina
Gavignano	Commissione di Velletri
Genazzano	Sottoc. di Palestrina
Genzano di Roma	Sottoc. di Anzio
Gerano	Sottoc. di Tivoli-Guidonia
Gorga	Commissione di Velletri
Grottaferrata	Sottoc. di Frascati
Guidonia Montecelio	Sottoc. di Tivoli-Guidonia
Jenne	Sottoc. di Tivoli
Labico	Sottoc. di Velletri
Ladispoli	Sottoc. di Bracciano
Lanuvio	Sottoc. di Frascati
Lariano	Sottoc. di Velletri
Licenza	Sottoc. di Tivoli
Magliano Romano	Sottoc. di Castelnuovo di Porto
Mandela	Sottoc. di Tivoli
Manziana	Sottoc. di Bracciano
Marano Equo	Sottoc. di Tivoli-Guidonia
Marcellina	Sottoc. di Tivoli
Marino	Sottoc. di Albano Laziale

DENOMINAZIONE COMUNE	COMMISSIONI CIRCONDARIALI
Mazzano Romano	Sottoc. di Castelnuovo di Porto
Mentana	Sottoc. di Tivoli-Guidonia
Monte Compatri	Sottoc. di Frascati
Monte Porzio Catone	Sottoc. di Frascati
Monteflavio	Sottoc. di Tivoli-Guidonia
Montelanico	Commissione di Velletri
Montelibretti	Commissione di Tivoli
Monterotondo	Sottoc. di Tivoli
Montorio Romano	Sottoc. di Tivoli-Guidonia
Moricone	Sottoc. di Tivoli-Guidonia
Morlupo	Sottoc. di Castelnuovo di Porto
Nazzano	Sottoc. di Castelnuovo di Porto
Nemi	Sottoc. di Albano Laziale
Nerola	Sottoc. di Tivoli-Guidonia
Nettuno	Sottoc. di Anzio
Olevano Romano	Sottoc. di Palestrina
Palestrina	Sottoc. di Palestrina
Palombara Sabina	Sottoc. di Tivoli
Percile	Commissione di Tivoli
Pisoniano	Commissione di Tivoli
Poli	Sottoc. di Palestrina
Pomezia	Sottoc. di Velletri
Ponzano Romano	Sottoc. di Castelnuovo di Porto
Riano	Sottoc. di Castelnuovo di Porto
Rignano Flaminio	Sottoc. di Castelnuovo di Porto
Riofreddo	Commissione di Tivoli
Rocca Canterano	Sottoc. di Tivoli-Guidonia
Rocca di Cave	Sottoc. di Palestrina
Rocca di Papa	Sottoc. di Frascati
Rocca Priora	Sottoc. di Frascati
Rocca Santo Stefano	Sottoc. di Palestrina

DENOMINAZIONE COMUNE	COMMISSIONI CIRCONDARIALI
Roccagiovine	Commissione di Tivoli
Roiate	Sottoc. di Palestrina
ROMA	Commissione e Sottocommissioni di Roma dalla alla 24 [^]
Roviano	Commissione di Tivoli
Sacrofano	Sottoc. di Castelnuovo di Porto
Sambuci	Commissione di Tivoli
San Cesareo	Sottoc. di Palestrina
San Gregorio da Sassola	Commissione di Tivoli
San Polo dei Cavalieri	Sottoc. di Tivoli
San Vito Romano	Sottoc. di Palestrina
Santa Marinella	Commissione di Civitavecchia
Sant'Angelo Romano	Sottoc. di Tivoli
Sant'Oreste	Sottoc. di Castelnuovo di Porto
Saracinesco	Commissione di Tivoli
Segni	Sottoc. di Velletri
Subiaco	Sottoc. di Palestrina
Tivoli	Commissione di Tivoli
Tolfa	Commissione di Civitavecchia
Torrita Tiberina	Sottoc. di Castelnuovo di Porto
Trevignano Romano	Sottoc. di Bracciano
Vallepiastra	Sottoc. di Palestrina
Vallinfreda	Sottoc. di Tivoli
Valmontone	Sottoc. di Velletri
Velletri	Commissione di Velletri
Vicovaro	Sottoc. di Tivoli
Vivaro Romano	Sottoc. di Tivoli
Zagarolo	Sottoc. di Tivoli

La 13 Commissioni e Sottocommissioni elettorali Circondariali dell'hinterland metropolitano (Costituite, con decreto del Presidente della Corte d'appello, in ogni comune capoluogo di circondario giudiziario, d.P.R. 223/1967; nei circondari con popolazione superiore a 50.000 abitanti possono essere costituite delle Sottocommissioni - articolo 25 del d.P.R. 223/1967 - competente all'esame e all'ammissione delle candidature nelle elezioni comunali e circoscrizionali - articoli 21, 34 e 35 della l.r. 19/2013)

COMMISSIONI E SOTTOCOMMISSIONI CIRCONDARIALI	n. Comuni afferenti	Comuni Afferenti	Superficie in ettari	Popolazione Residente 1 gennaio 2016
Commissione e Sottocommissioni di Roma dalla 1^a alla 24^a	1	Roma Capitale	128.736	2.864.731
Commissione di Civitavecchia	5	Allumiere, Civitavecchia, Santa Marinella, Tolfa, Fiumicino	59.698	159.356
Commissione di Tivoli	15	Anticoli Corrado, Arsoli, Camerata Nuova, Casape, Montelibretti, Percile, Pisoniano, Riofreddo, Roccagiovine, Roviano, Sambuci, San Gregorio da Sassola, Saracinesco, Tivoli, Fonte Nuova	32.320	104.259
Commissione di Velletri	7	Artena, Carpineto Romano, Gavignano, Gorga, Montelanico, Velletri, Ardea	40.778	126.043
Sottocommissione di Albano Laziale	5	Albano Laziale, Ariccia, Marino, Nemi, Ciampino	8.691	144.503
Sottocommissione di Anzio	3	Anzio, Genzano di Roma, Nettuno	13.319	127.348
Sottocommissione di Bracciano	7	Anguillara Sabazia, Bracciano, Canale Monterano, Cerveteri, Manziana, Trevignano Romano, Ladispoli	47.848	134.857
Sottocommissione di Castelnuovo di Porto	17	Campagnano di Roma, Capena, Castelnuovo di Porto, Civitella San Paolo, Fiano Romano, Filacciano, Formello, Magliano Romano, Mazzano Romano, Morlupo, Nazzano, Ponzano Romano, Riano, Rignano Flaminio, Sacrofano, Sant'Oreste, Torrita Tiberina	45.845	110.773
Sottocommissione di Frascati	9	Castel Gandolfo, Colonna, Frascati, Grottaferrata, Lanuvio, Monte Compatri, Monte Porzio Catone, Rocca di Papa, Rocca Priora	20.407	118.997
Sottocommissione di Palestrina	18	Affile, Arcinazzo Romano, Bellegra, Capranica Prenestina, Castel San Pietro Romano, Cave, Galliciano nel Lazio, Genazzano, Olevano Romano, Palestrina, Poli, Rocca di Cave, Rocca Santo Stefano, Roiate, San Vito Romano, Subiaco, Vallepietra, San Cesareo	45.191	91.342
Sottocommissione di Tivoli	16	Castel Madama, Cervara di Roma, Ciciliano, Cineto Romano, Jenne, Licenza, Mandela, Marcellina, Monterotondo, Palombara Sabina, San Polo dei Cavalieri, Sant'Angelo Romano, Vallinfreda, Vicovaro, Vivaro Romano, Zagarolo	44.216	103.801
Sottocommissione di Tivoli-Guidonia	12	Agosta, Canterano, Cerreto Laziale, Gerano, Guidonia Montecelio, Marano Equo, Mentana, Monteflavio, Montorio Romano, Moricone, Nerola, Rocca Canterano	24.322	124.974
Sottocommissione di Velletri	6	Colleferro, Labico, Pomezia, Segni, Valmontone, Lariano	24.961	129.490

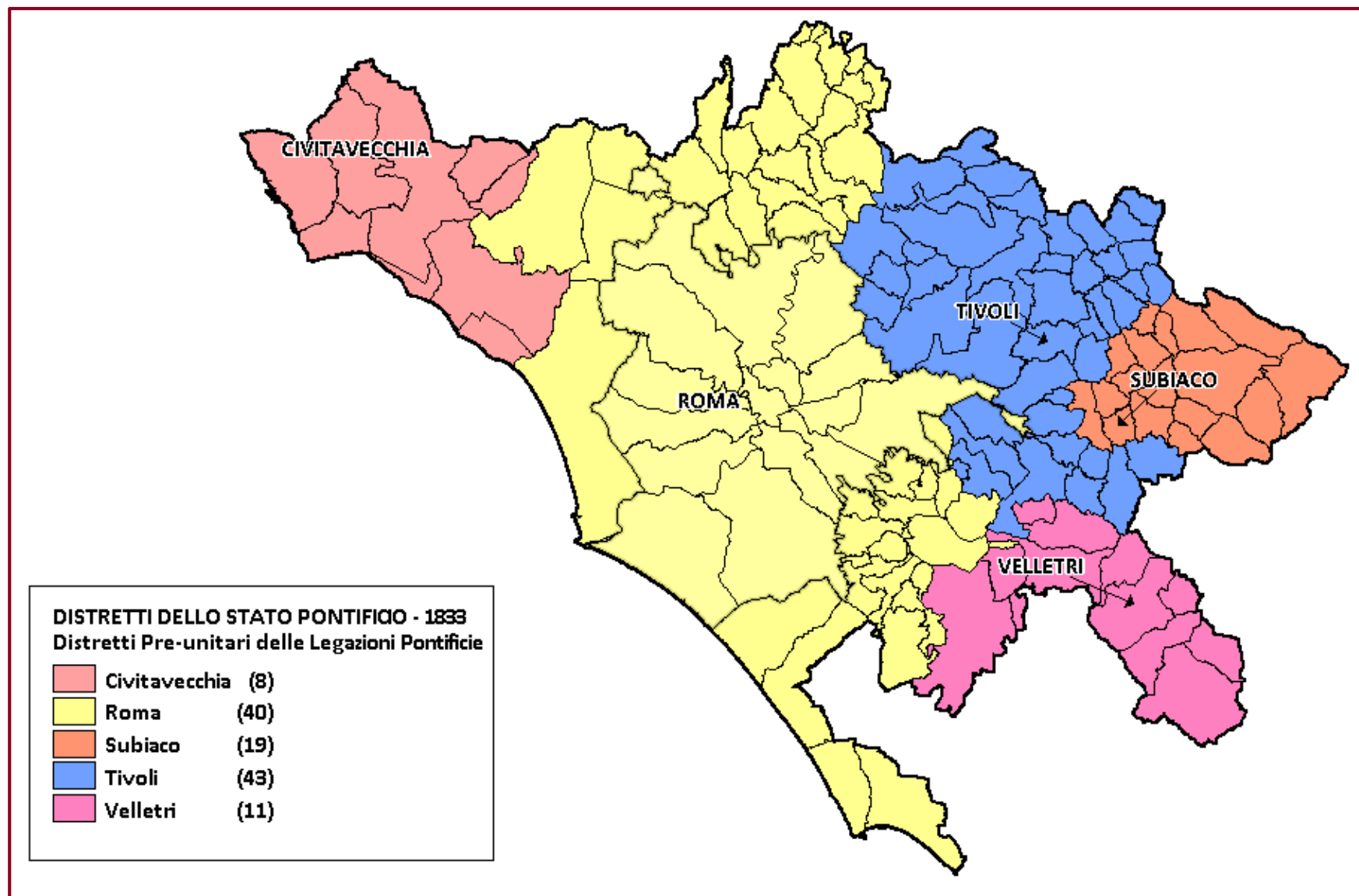
I DISTRETTI PONTIFICI (1833)

Sotto il pontificato di Gregorio XVI ebbe luogo la riforma dell'amministrazione periferica dello Stato Pontificio, grazie all'Editto del 5 luglio 1831. Si creò una piramide di organismi di governo di consulenza e di giustizia cui presiedeva la Segreteria di Stato agli affari interni. Nel primo articolo era fissato che *“lo Stato ecclesiastico è ripartito in Delegazioni, oltre i luoghi suburbani soggetti alla Capitale, che prendono il nome di Comarca di Roma (...) destinandosi al governo di qualcuna delle Delegazioni di prima classe un Cardinale, la Delegazione assume il titolo di Legazione”*. La Delegazione di Roma era ripartita nei Distretti di Roma, Tivoli e Subiaco. Nel territorio dell'attuale Lazio, vi erano inoltre la Legazione di Velletri e le Delegazioni di Viterbo, Rieti, Civitavecchia e Frosinone. In particolare, La Legazione di Velletri prevedeva al suo interno il Distretto di Velletri, che comprendeva cinque Governi. La Delegazione di Civitavecchia si articolava invece in due Distretti, Civitavecchia e Corneto (l'attuale Tarquinia), comprendenti le Comunità (Comuni) di Tolfa, Allumiere, Canale Monterano, Cerveteri (con le frazioni di Ceri e Sasso), Manziana, S. Marinella, S. Severa, Palo (porto dell'attuale Ladispoli) e Castel Giuliano (oggi frazione del Comune di Bracciano). Ripartizioni che troviamo nel 1833 riguardo ai dati del Censimento della popolazione del 1832.

*FONTI: Alberto Caracciolo, La storia della Provincia di Roma dall'Editto 5 luglio 1831 ai nostri giorni, Ed. Biblioteca Provinciale, 2006;
www.societastoricacivitavecchiese.it;
https://it.wikipedia.org/wiki/Delegazione_apostolica_di_Velletri*

ANNUALITÀ DI RIFERIMENTO: 1833

MAPPA 15 – I DISTRETTI PONTIFICI (1833)



DENOMINAZIONE COMUNE	DISTRETTO PONTIFICIO
Affile	Subiaco
Agosta	Subiaco
Albano Laziale	Roma
Allumiere	Civitavecchia
Anguillara Sabazia	Roma
Anticoli Corrado	Tivoli
Anzio	Roma
Arcinazzo Romano	Subiaco
Ardea	Roma
Ariccia	Roma
Arsoli	Tivoli
Artena	Velletri
Bellegra	Subiaco
Bracciano	Roma
Camerata Nuova	Subiaco
Campagnano di Roma	Roma
Canale Monterano	Civitavecchia
Canterano	Subiaco
Capena	Roma
Capranica Prenestina	Subiaco
Carpineto Romano	Velletri
Casape	Tivoli
Castel Gandolfo	Roma
Castel Madama	Tivoli
Castel San Pietro R.	Tivoli
Castelnuovo di Porto	Roma
Cave	Tivoli
Cerreto Laziale	Subiaco
Cervara di Roma	Subiaco
Cerveteri	Civitavecchia
Ciampino	Roma

DENOMINAZIONE COMUNE	DISTRETTO PONTIFICIO
Ciciliano	Tivoli
Cineto Romano	Tivoli
Civitavecchia	Civitavecchia
Civitella San Paolo	Roma
Colleferro	<i>Velletri</i>
Colonna	Tivoli
Fiano Romano	Roma
Filacciano	Roma
Fiumicino	Roma
Fonte Nuova	Tivoli
Formello	Roma
Frascati	Roma
Galliciano nel Lazio	Tivoli
Gavignano	Velletri
Genazzano	Tivoli
Genzano di Roma	Roma
Gerano	Subiaco
Gorga	Velletri
Grottaferrata	<i>Roma</i>
Guidonia Montecelio	<i>Tivoli</i>
Jenne	Subiaco
Labico	Velletri
Ladispoli	Civitavecchia
Lanuvio	Roma
Lariano	Velletri
Licenza	Tivoli
Magliano Romano	Roma
Mandela	Tivoli
Manziana	Civitavecchia
Marano Equo	Subiaco
Marcellina	Tivoli

DENOMINAZIONE COMUNE	DISTRETTO PONTIFICIO
Marino	Roma
Mazzano Romano	Roma
Mentana	Tivoli
Monte Compatri	Roma
Monte Porzio Catone	Roma
Monteflavio	Tivoli
Montelanico	Velletri
Montelibretti	Tivoli
Monterotondo	Tivoli
Montorio Romano	Tivoli
Moricone	Tivoli
Morlupo	Roma
Nazzano	Roma
Nemi	Roma
Nerola	Tivoli
Nettuno	Roma
Olevano Romano	Tivoli
Palestrina	Tivoli
Palombara Sabina	Tivoli
Percile	Tivoli
Pisoniano	Subiaco
Poli	Tivoli
Pomezia	<i>Roma</i>
Ponzano Romano	Roma
Riano	Roma
Rignano Flaminio	Roma
Riofreddo	Tivoli
Rocca Canterano	Subiaco
Rocca di Cave	Tivoli
Rocca di Papa	Roma
Rocca Priora	Roma

DENOMINAZIONE COMUNE	DISTRETTO PONTIFICIO
Rocca Santo Stefano	Subiaco
Roccagiovine	Tivoli
Roiate	Subiaco
ROMA	Roma
Roviano	Tivoli
Sacrofano	Roma
Sambuci	Tivoli
San Cesareo	Tivoli
San Gregorio da Sassola	Tivoli
San Polo dei Cavalieri	Tivoli
San Vito Romano	Subiaco
Santa Marinella	Civitavecchia
Sant'Angelo Romano	Tivoli
Sant'Oreste	Roma
Saracinesco	Tivoli
Segni	Velletri
Subiaco	Subiaco
Tivoli	Tivoli
Tolfa	Civitavecchia
Torrita Tiberina	Roma
Trevignano Romano	Roma
Vallepetra	Subiaco
Vallinfreda	Tivoli
Valmontone	Velletri
Velletri	Velletri
Vicovaro	Tivoli
Vivaro Romano	Tivoli
Zagarolo	Tivoli



**I 5 Distretti dello Stato Pontificio, come registrati nel 1833,
riportati ai confini attuali dei comuni del territorio metropolitano
(Distretti stabiliti nell'Editto di Papa Gregorio XVI del 5 luglio 1831)**

DISTRETTO PONTIFICIO	n. Comuni afferenti	Comuni Afferenti	Superficie in ettari	Popolazione Residente 1 gennaio 2016
ROMA	40	Albano Laziale, Anguillara Sabazia, Anzio, Ariccia, Bracciano, Campagnano di Roma, Capena, Castel Gandolfo, Castelnuovo di Porto, Civitella San Paolo, Fiano Romano, Filacciano, Formello, Frascati, Genzano di Roma, Grottaferrata, Lanuvio, Magliano Romano, Marino, Mazzano Romano, Monte Compatri, Monte Porzio Catone, Morlupo, Nazzano, Nemi, Nettuno, Pomezia, Ponzano Romano, Riano, Rignano Flaminio, Rocca di Papa, Rocca Priora, ROMA, Sacrofano, Sant'Oreste, Torrita Tiberina, Trevignano Romano, Ardea, Ciampino, Fiumicino	279.627	3.597.075
CIVITAVECCHIA	8	Allumiere, Canale Monterano, Cerveteri, Civitavecchia, Manziana, Santa Marinella, Tolfa, Ladispoli	60.428	171.352
SUBIACO	19	Affile, Agosta, Arcinazzo Romano, Bellegra, Camerata Nuova, Canterano, Capranica Prenestina, Cerreto Laziale, Cervara di Roma, Gerano, Jenne, Marano Equo, Pisoniano, Rocca Canterano, Rocca Santo Stefano, Roiate, San Vito Romano, Subiaco, Vallepietra	41.049	27.986
TIVOLI	43	Anticoli Corrado, Arsoli, Casape, Castel Madama, Castel San Pietro Romano, Cave, Ciciliano, Cineto Romano, Colonna, Galliciano nel Lazio, Genazzano, Guidonia Montecelio, Licenza, Mandela, Marcellina, Mentana, Monteflavio, Montelibretti, Monterotondo, Montorio Romano, Moricone, Nerola, Olevano Romano, Palestrina, Palombara Sabina, Percile, Poli, Riofreddo, Rocca di Cave, Roccagiovine, Roviano, Sambuci, San Gregorio da Sassola, San Polo dei Cavalieri, Sant'Angelo Romano, Saracinesco, Tivoli, Vallinfreda, Vicovaro, Vivaro Romano, Zagarolo, San Cesareo, Fonte Nuova	105.355	400.677
VELLETRI	11	Artena, Carpineto Romano, Colferro, Gavignano, Gorga, Labico, Montelanico, Segni, Valmontone, Velletri, Lariano	49.873	143.384



I GOVERNI PONTIFICI (1833)

Nell’Editto del 5 luglio 1831 di Papa Gregorio XVI, che riformava l’amministrazione periferica dello Stato Pontificio, vi era una struttura piramidale degli organismi dell’amministrazione. Lo Stato era così ripartito in Delegazioni, oltre i luoghi suburbani soggetti alla Capitale, che prendono il nome di Comarca di Roma. Sono altresì precisate le competenze e i caratteri dei Comuni, o Comunità, e di una istanza intermedia, con scarsissime attribuzioni, vale a dire i “Governi” distrettuali comprendenti un certo numero di Comunità adiacenti. Si specificava nel Titolo Primo, il funzionamento della Delegazione provinciale, incaricata di esercitare “sotto la dipendenza dei dicasteri superiori della Capitale tutto ciò ch’è conservato nelle rispettive sue attribuzioni, la giurisdizione in tutti gli atti di governo e di pubblica amministrazione”, eccettuati quelli di competenza degli ecclesiastici e del pubblico erario. Vi si definivano le cariche dell’Assessore legale e del Segretario generale, di nomina sovrana, e l’istituto di governo detto Congregazione governativa, composto di quattro consiglieri scelti dal Delegato, mediante riunioni a giorni alterni e dietro compenso pecuniario, in materia di rendimento di conti e, consultivamente, in ogni altra materia.

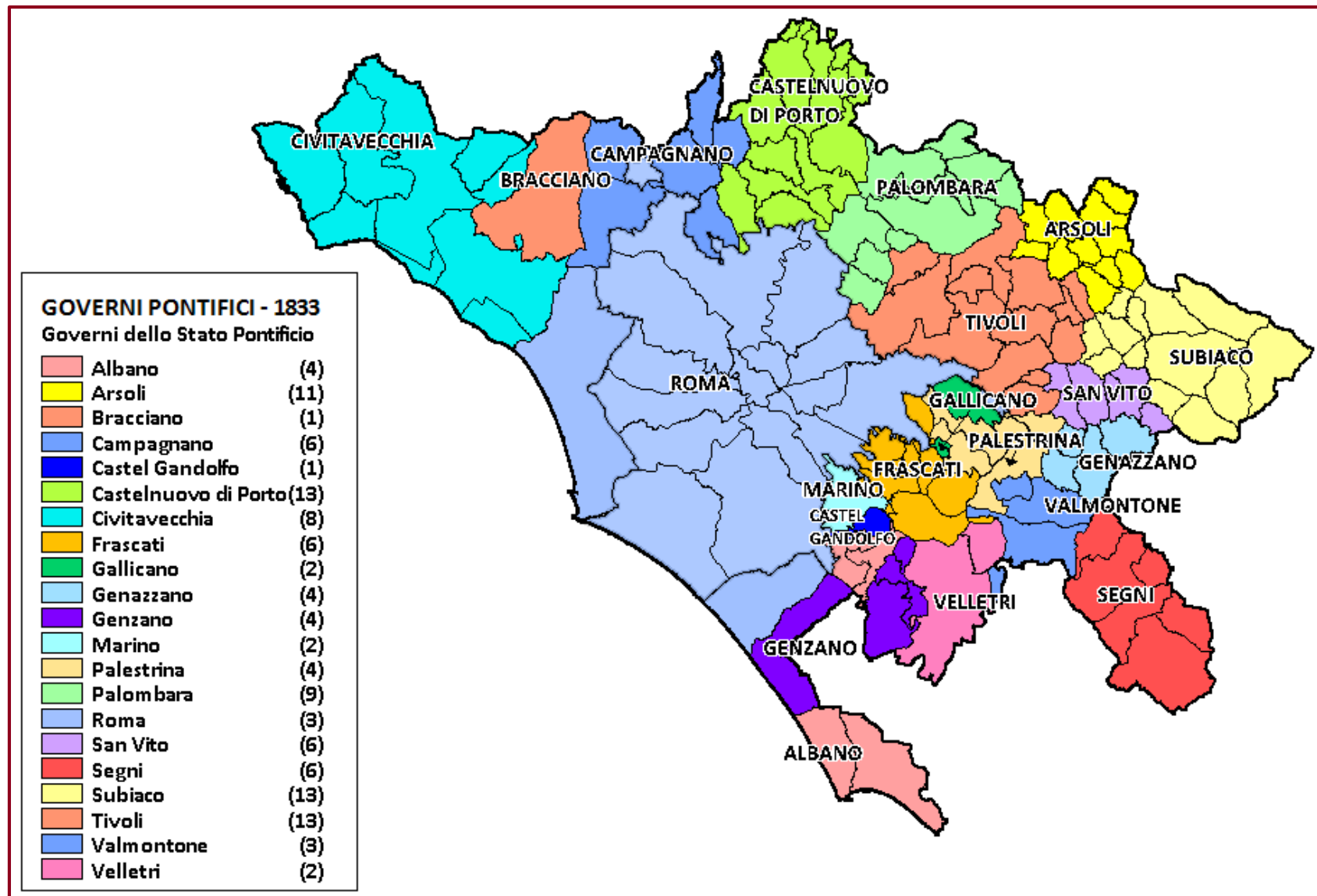
Completamente nuova era poi l’istituzione dei Consigli provinciali, consultivi e di controllo rispetto ai bilanci delle Comunità, con competenze abbastanza vaste riguardo all’esame e all’approvazione del conto dell’azienda provinciale dell’anno precedente e del preventivo delle spese ed imposte per l’anno susseguente, e di ripartirle fra i singoli Comuni.

FONTI: Alberto Caracciolo, La storia della Provincia di Roma dall’Editto 5 luglio 1831 ai nostri giorni, Ed. Biblioteca Provinciale, 2006;

www.societastoricacivitavecchiese.it; https://it.wikipedia.org/wiki/Delegazione_apostolica_di_Velletri

ANNUALITÀ DI RIFERIMENTO: 1833

MAPPA 16 – I GOVERNI PONTIFICI (1833)



DENOMINAZIONE COMUNE	GOVERNO PONTIFICIO
Affile	Subiaco
Agosta	Subiaco
Albano Laziale	Albano
Allumiere	Civitavecchia
Anguillara Sabazia	Campagnano
Anticoli Corrado	Arsoli
Anzio	Albano
Arcinazzo Romano	Subiaco
Ardea	Genzano
Ariccia	Albano
Arsoli	Arsoli
Artena	Valmontone
Bellegra	San Vito
Bracciano	Bracciano
Camerata Nuova	Subiaco
Campagnano di Roma	Campagnano
Canale Monterano	Civitavecchia
Canterano	Subiaco
Capena	Castelnuovo di Porto
Capranica Prenestina	San Vito
Carpinetto Romano	Segni
Casape	Tivoli
Castel Gandolfo	Castel Gandolfo
Castel Madama	Tivoli
Castel San Pietro Romano	Palestrina
Castelnuovo di Porto	Castelnuovo di Porto
Cave	Genazzano
Cerreto Laziale	Subiaco
Cervara di Roma	Subiaco
Cerveteri	Civitavecchia
Ciampino	Marino
Ciciliano	Tivoli

DENOMINAZIONE COMUNE	GOVERNO PONTIFICIO
Cineto Romano	Arsoli
Civitavecchia	Civitavecchia
Civitella San Paolo	Castelnuovo di Porto
Colleferro	Segni
Colonna	Gallicano
Fiano Romano	Castelnuovo di Porto
Filacciano	Castelnuovo di Porto
Fiumicino	Roma
Fonte Nuova	Palombara
Formello	Campagnano
Frascati	Frascati
Gallicano nel Lazio	Gallicano
Gavignano	Segni
Genazzano	Genazzano
Genzano di Roma	Genzano
Gerano	Subiaco
Gorga	Segni
Grottaferrata	Frascati
Guidonia Montecelio	Tivoli
Jenne	Subiaco
Labico	Valmontone
Ladispoli	Civitavecchia
Lanuvio	Genzano
Lariano	Velletri
Licenza	Arsoli
Magliano Romano	Campagnano
Mandela	Arsoli
Manziana	Civitavecchia
Marano Equo	Subiaco
Marcellina	Tivoli
Marino	Marino
Mazzano Romano	Campagnano

DENOMINAZIONE COMUNE	GOVERNO PONTIFICIO
Mentana	Palombara
Monte Compatri	Frascati
Monte Porzio Catone	Frascati
Monteflavio	Palombara
Montelanico	Segni
Montelibretti	Palombara
Monterotondo	Palombara
Montorio Romano	Palombara
Moricone	Palombara
Morlupo	Castelnuovo di Porto
Nazzano	Castelnuovo di Porto
Nemi	Genzano
Nerola	Palombara
Nettuno	Albano
Olevano Romano	Genazzano
Palestrina	Palestrina
Palombara Sabina	Palombara
Percile	Arsoli
Pisoniano	San Vito
Poli	Tivoli
Pomezia	Roma
Ponzano Romano	Castelnuovo di Porto
Riano	Castelnuovo di Porto
Rignano Flaminio	Castelnuovo di Porto
Riofreddo	Arsoli
Rocca Canterano	Subiaco
Rocca di Cave	Genazzano
Rocca di Papa	Frascati
Rocca Priora	Frascati
Rocca Santo Stefano	San Vito

DENOMINAZIONE COMUNE	GOVERNO PONTIFICIO
Roccagiovine	Arsoli
Roiate	San Vito
ROMA	Roma
Roviano	Arsoli
Sacrofano	Castelnuovo di Porto
Sambuci	Tivoli
San Cesareo	Palestrina
San Gregorio da Sassola	Tivoli
San Polo dei Cavalieri	Tivoli
San Vito Romano	San Vito
Santa Marinella	Civitavecchia
Sant'Angelo R.	Tivoli
Sant'Oreste	Castelnuovo di Porto
Saracinesco	Tivoli
Segni	Segni
Subiaco	Subiaco
Tivoli	Tivoli
Tolfa	Civitavecchia
Torrita Tiberina	Castelnuovo di Porto
Trevignano Romano	Campagnano
Vallepietra	Subiaco
Vallinfreda	Arsoli
Valmontone	Valmontone
Velletri	Velletri
Vicovaro	Tivoli
Vivaro Romano	Arsoli
Zagarolo	Palestrina

**I 21 Governi in cui i Distretti dello Stato Pontificio si articolavano , come registrati nel 1833,
riportati ai confini attuali dei comuni del territorio metropolitano
(Editto del 5 luglio 1831 di Papa Gregorio XVI)**

GOVERNO PONTIFICO	n. Comuni afferenti	Comuni Afferenti	Superficie in ettari	Popolazione Residente 1 gennaio 2016
ROMA	3	Roma Capitale, Pomezia, Fiumicino	158.782	3.006.092
ALBANO	4	Albano Laziale, Anzio, Ariccia, Nettuno	15.768	164.500
ARSOLI	11	Anticoli Corrado, Arsoli, Cineto Romano, Licenza, Mandela, Percile, Riofreddo, Roccagiovine, Roviano, Vallinfreda, Vivaro Romano	14.681	8.145
BRACCIANO	1	Bracciano	14.306	19.384
CAMPAGNANO	6	Anguillara Sabazia, Campagnano di Roma, Formello, Magliano Romano, Mazzano Romano, Trevignano Romano	24.191	54.184
CASTEL GANDOLFO	1	Castel Gandolfo	1.419	8.997
CASTELNUOVO DI PORTO	13	Capena, Castelnuovo di Porto, Civitella San Paolo, Fiano Romano, Filacciano, Morlupo, Nazzano, Ponzano Romano, Riano, Rignano Flaminio, Sacrofano, Sant'Oreste, Torrita Tiberina	33.077	81.671
CIVITAVECCHIA	8	Allumiere, Canale Monterano, Cerveteri, Civitavecchia, Manziana, Santa Marinella, Tolfa, Ladispoli	60.428	171.352
FRASCATI	6	Frascati, Grottaferrata, Monte Compatri, Monte Porzio Catone, Rocca di Papa, Rocca Priora	14.257	92.081
GALLICANO	2	Colonna, Galliciano nel Lazio	2.925	10.621
GENAZZANO	4	Cave, Genazzano, Olevano Romano, Rocca di Cave	8.720	24.387
GENZANO	4	Genzano di Roma, Lanuvio, Nemi, Ardea	14.108	88.728
MARINO	2	Marino, Ciampino	3.719	81.438
PALESTRINA	4	Castel San Pietro Romano, Palestrina, Zagarolo, San Cesareo	11.399	55.570
PALOMBARA	9	Mentana , Monteflavio, Montelibretti, Monterotondo, Montorio Romano, Moricone, Nerola, Palombara Sabina, Fonte Nuova	28.330	122.813
SAN VITO	6	Bellegra, Capranica Prenestina, Pisoniano, Rocca Santo Stefano, Roiate, San Vito Romano	8.464	8.993
SEGNİ	6	Carpineto Romano, Colleferro, Gavignano, Gorga, Montelanico, Segni	25.051	40.035
SUBIACO	13	Affile, Agosta, Arcinazzo Romano, Camerata Nuova, Canterano, Cerreto Laziale, Cervara di Roma, Gerano, Jenne, Marano Equo, Rocca Canterano, Subiaco, Vallepietra	32.585	18.993
TIVOLI	13	Casape, Castel Madama, Ciciliano, Guidonia Montecelio, Marcellina, Poli, Sambuci, San Gregorio da Sassola, San Polo dei Cavalieri, Sant'Angelo Romano, Saracinesco, Tivoli, Vicovaro	39.300	179.141
VALMONTONE	3	Artena, Labico, Valmontone	10.746	36.614
VELLETRI	2	Velletri, Lariano	14.076	66.735

I MANDAMENTI DEL REGNO D'ITALIA (1870)

Il Mandamento era una circoscrizione amministrativa italiana, a livello sovracomunale, intermedia tra il circondario e il comune che svolgeva funzioni amministrative e giudiziarie. Fu introdotta nel Regno di Sardegna con l'editto di Vittorio Emanuele I del 7 ottobre 1814, rivista poi con la legge Rattazzi (R.D. n. 3702 del 23/10/1859), introdotta nel Regno d'Italia con la legge 20 marzo 1865, n. 2248, e rimasta vigente amministrativamente fino al 1923[1] e giudiziariamente fino al 2 gennaio 2000.

I Mandamenti furono estesi alle cinque “province romane” che componevano lo Stato pontificio nel territorio annesso, con il Regio Decreto 15 ottobre 1870 n. 5929.

La nuova Provincia di Roma, destinata ad essere la capitale d'Italia e comprendente il territorio di Roma e Comarca, più quello della circoscrizione delle altre quattro “province pontificie”, fu suddivisa in cinque Circondari:

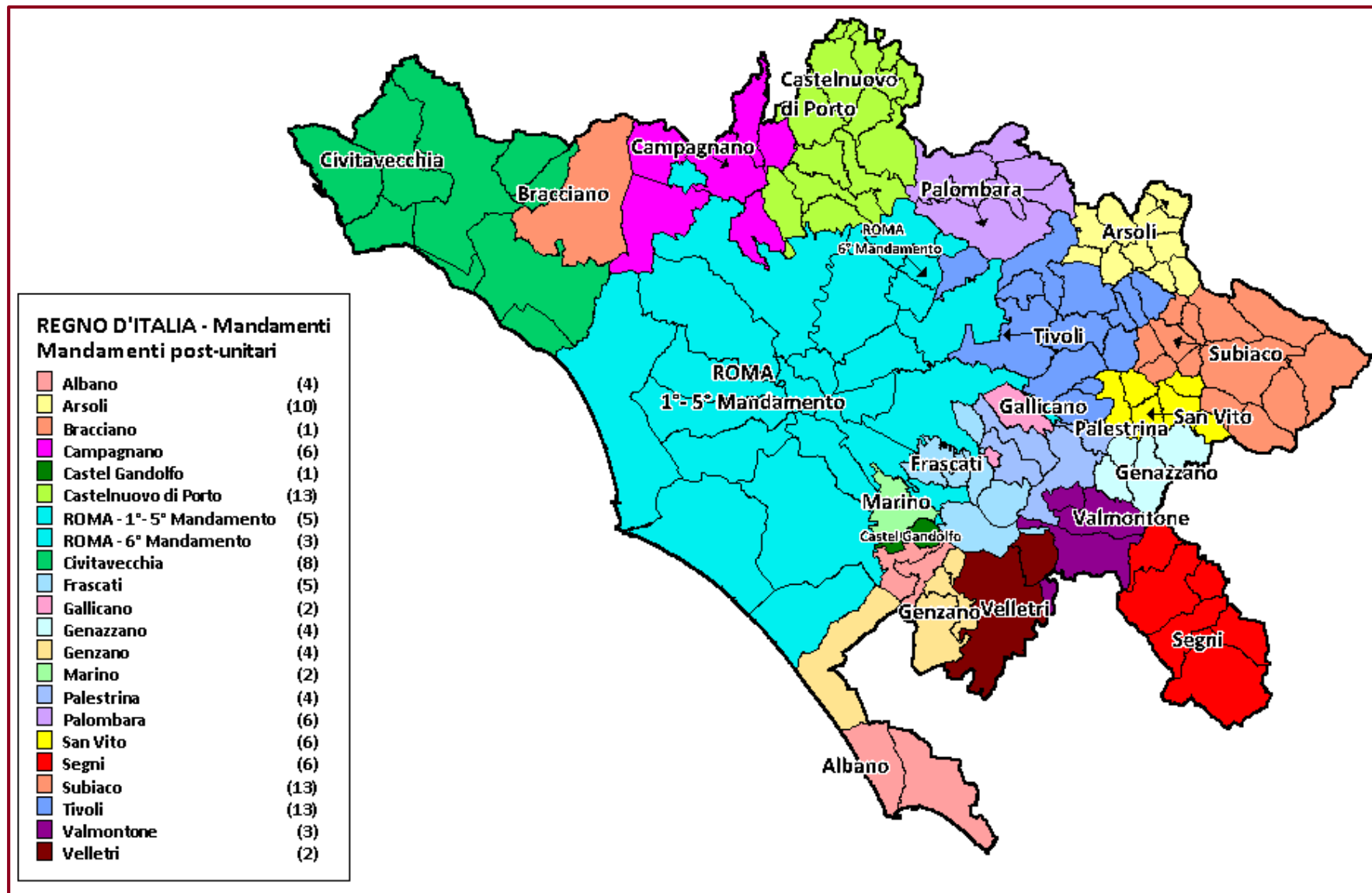
- 1. Circondario di Roma - 2. Circondario di Viterbo - 3. Circondario di Frosinone**
- 4. Circondario di Velletri - 5. Circondario di Civitavecchia**

Tali Circondari erano a loro volta suddivisi in Mandamenti - che corrispondevano al territorio dei Governi pontifici - nei quali erano amministrate le Comunità, gli attuali Comuni.

FONTE: Elaborazione Ufficio Metropolitano di Statistica su dati Assessorato politiche culturali – Dip. VIII - Serv.1 (“La storia della Provincia di Roma dall’Editto 5 luglio 1831 ai nostri giorni”, Prof. Alberto Caracciolo, Ed. Biblioteca Provinciale, 2006)

ANNUALITÀ DI RIFERIMENTO: 1870

MAPPA 17 – I MANDAMENTI DEL REGNO D'ITALIA (1870)



DENOMINAZIONE COMUNE	MANDAMENTO REGIO (1870)
Affile	Subiaco
Agosta	Subiaco
Albano Laziale	Albano
Allumiere	Civitavecchia
Anguillara Sabazia	Campagnano
Anticoli Corrado	Tivoli
Anzio	Albano
Arcinazzo Romano	Subiaco
Ardea	Genzano
Ariccia	Albano
Arsoli	Arsoli
Artena	Valmontone
Bellegra	San Vito
Bracciano	Bracciano
Camerata Nuova	Subiaco
Campagnano di Roma	Campagnano
Canale Monterano	Civitavecchia
Canterano	Subiaco
Capena	Castelnuovo di Porto
Capranica Prenestina	San Vito
Carpineto Romano	Segni
Casape	Tivoli
Castel Gandolfo	Castel Gandolfo
Castel Madama	Tivoli
Castel San Pietro Romano	Palestrina
Castelnuovo di Porto	Castelnuovo di Porto
Cave	Genazzano
Cerreto Laziale	Subiaco
Cervara di Roma	Subiaco
Cerveteri	Civitavecchia
Ciampino	Marino

DENOMINAZIONE COMUNE	MANDAMENTO REGIO (1870)
Ciciliano	Tivoli
Cineto Romano	Arsoli
Civitavecchia	Civitavecchia
Civitella San Paolo	Castelnuovo di Porto
Colleferro	Roma
Colonna	Galliciano
Fiano Romano	Castelnuovo di Porto
Filacciano	Castelnuovo di Porto
Fiumicino	Circ. di Roma 1°- 5° Mand.
Fonte Nuova	Circ di Roma 6° Mand.
Formello	Campagnano
Frascati	Frascati
Galliciano nel Lazio	Galliciano
Gavignano	Segni
Genazzano	Genazzano
Genzano di Roma	Genzano
Gerano	Subiaco
Gorga	Segni
Grottaferrata	Roma
Guidonia M.	Roma
Jenne	Subiaco
Labico	Valmontone
Ladispoli	Civitavecchia
Lanuvio	Genzano
Lariano	Velletri
Licenza	Arsoli
Magliano Romano	Campagnano
Mandela	Arsoli
Manziana	Civitavecchia
Marano Equo	Subiaco
Marcellina	Tivoli

DENOMINAZIONE COMUNE	MANDAMENTO REGIO (1870)
Marino	Marino
Mazzano Romano	Campagnano
Mentana	Circ. di Roma 6° Mand.
Monte Compatri	Frascati
Monte Porzio Catone	Frascati
Monteflavio	Palombara
Montelanico	Segni
Montelibretti	Palombara
Monterotondo	Circ. di Roma 6° Mand.
Montorio Romano	Palombara
Moricone	Palombara
Morlupo	Castelnuovo di Porto
Nazzano	Castelnuovo di Porto
Nemi	Genzano
Nerola	Palombara
Nettuno	Albano
Olevano Romano	Genazzano
Palestrina	Palestrina
Palombara Sabina	Palombara
Percile	Arsoli
Pisoniano	San Vito
Poli	Tivoli
Pomezia	Circ. di Roma 1°- 5° Mand.
Ponzano Romano	Castelnuovo di Porto
Riano	Castelnuovo di Porto
Rignano Flaminio	Castelnuovo di Porto
Riofreddo	Arsoli
Rocca Canterano	Subiaco

DENOMINAZIONE COMUNE	MANDAMENTO REGIO (1870)
Rocca di Cave	Genazzano
Rocca di Papa	Frascati
Rocca Priora	Frascati
Rocca Santo Stefano	San Vito
Roccagiovine	Arsoli
Roiate	San Vito
ROMA	Circ. di Roma 1°- 5° Mand.
Roviano	Arsoli
Sacrofano	Castelnuovo
Sambuci	Tivoli
San Cesareo	Palestrina
San Gregorio da S.	Tivoli
San Polo dei Cav.	Tivoli
San Vito Romano	San Vito
Santa Marinella	Civitavecchia
Sant'Angelo R.	Tivoli
Sant'Oreste	Castelnuovo di Porto
Saracinesco	Tivoli
Segni	Segni
Subiaco	Subiaco
Tivoli	Tivoli
Tolfa	Civitavecchia
Torrita Tiberina	Castelnuovo di Porto
Trevignano Romano	Campagnano
Vallepietra	Subiaco
Vallinfreda	Arsoli
Valmontone	Valmontone
Velletri	Velletri
Vicovaro	Tivoli
Vivaro Romano	Arsoli
Zagarolo	Palestrina

I 22 Mandamenti del Regno d'Italia nel periodo post-unitario, istituiti dopo l'annessione dello Stato Pontificio, riportati ai confini attuali dei comuni dell'hinterland metropolitano. (Regio Decreto 15 ottobre 1870 n. 5929 – estensione alla “Provincia romana” della L. 20 marzo 1865 n. 2248)

MANDAMENTO REGIO	n. Comuni afferenti	Comuni Afferenti	Superficie in ettari	Popolazione Residente 1 gennaio 2016
CIRCONDARIO DI ROMA 1°-5° MANDAMENTO e CAMPAGNA ROMANA	6	Colleferro, Grottaferrata, Guidonia Montecelio, Pomezia, Roma Capitale, Fiumicino	171.268	3.136.687
CIRCONDARIO DI ROMA 6° MANDAMENTO	3	Mentana, Monterotondo, Fonte Nuova	8.515	96.313
ALBANO	4	Albano Laziale, Anzio, Ariccia, Nettuno	15.768	164.500
ARSOLI	10	Arsoli, Cineto Romano, Licenza, Mandela, Percile, Riofreddo, Roccagiovine, Roviano, Vallinfreda, Vivaro Romano	13.059	7.230
BRACCIANO	1	Bracciano	14.306	19.384
CAMPAGNANO	6	Anguillara Sabazia, Campagnano di Roma, Formello, Magliano Romano, Mazzano Romano, Trevignano Romano	24.191	54.184
CASTEL GANDOLFO	1	Castel Gandolfo	1.419	8.997
CASTELNUOVO DI PORTO	13	Capena, Castelnuovo di Porto, Civitella San Paolo, Fiano Romano, Filacciano, Morlupo, Nazzano, Ponzano Romano, Riano, Rignano Flaminio, Sacrofano, Sant'Oreste, Torrita Tiberina	33.077	81.671
CIVITAVECCHIA	8	Allumiere, Canale Monterano, Cerveteri, Civitavecchia, Manziana, Santa Marinella, Tolfa, Ladispoli	60.428	171.352
FRASCATI	5	Frascati, Monte Compatri, Monte Porzio Catone, Rocca di Papa, Rocca Priora	12.417	71.754
GALLICANO	2	Colonna, Galliciano nel Lazio	2.925	10.621
GENAZZANO	4	Cave, Genazzano, Olevano Romano, Rocca di Cave	8.720	24.387
GENZANO	4	Genzano di Roma, Lanuvio, Nemi, Ardea	14.108	88.728
MARINO	2	Marino, Ciampino	3.719	81.438
PALESTRINA	4	Castel San Pietro Romano, Palestrina, Zagarolo, San Cesareo	11.399	55.570
PALOMBARA	6	Monteflavio, Montelibretti, Montorio Romano, Moricone, Nerola, Palombara Sabina	19.815	26.500
SAN VITO	6	Bellegra, Capranica Prenestina, Pisoniano, Rocca Santo Stefano, Roiate, San Vito Romano	8.464	8.993
SEGNI	5	Carpineto Romano, Gavignano, Gorga, Montelanico, Segni	22.352	18.440
SUBIACO	13	Affile, Agosta, Arcinazzo Romano, Camerata Nuova, Canterano, Cerreto Laziale, Cervara di Roma, Gerano, Jenne, Marano Equo, Rocca Canterano, Subiaco, Vallepietra	32.585	18.993
TIVOLI	13	Anticoli Corrado, Casape, Castel Madama, Ciciliano, Marcellina, Poli, Sambuci, San Gregorio da Sassola, San Polo dei Cavalieri, Sant'Angelo Romano, Saracinesco, Tivoli, Vicovaro	32.975	91.383
VALMONTONE	3	Artena, Labico, Valmontone	10.746	36.614
VELLETRI	2	Velletri, Lariano	14.076	66.735

2. STATISTICHE DEMOGRAFICHE, ECONOMICHE, SOCIALI, AMBIENTALI E INFRASTRUTTURALI

L'AMPIEZZA DEMOGRAFICA

Le classi di ampiezza demografica qui analizzate vedono i 120 Comuni dell'hinterland metropolitano romano e i 15 Municipi di Roma Capitale suddivisi in 6 *range* – che caratterizzano gli stessi come segue:

- grandi: ≥ 250.000 abitanti
- medio grandi: da 100.000 a 249.000 abitanti
- medi: da 15.000 a 99.999 abitanti
- medio-piccoli: da 5.000 a 14.999 abitanti
- piccoli: da 1.000 a 4.999 abitanti
- piccolissimi: fino a 999 abitanti

FONTE: Elaborazione Ufficio Metropolitano di Statistica su dati Istat

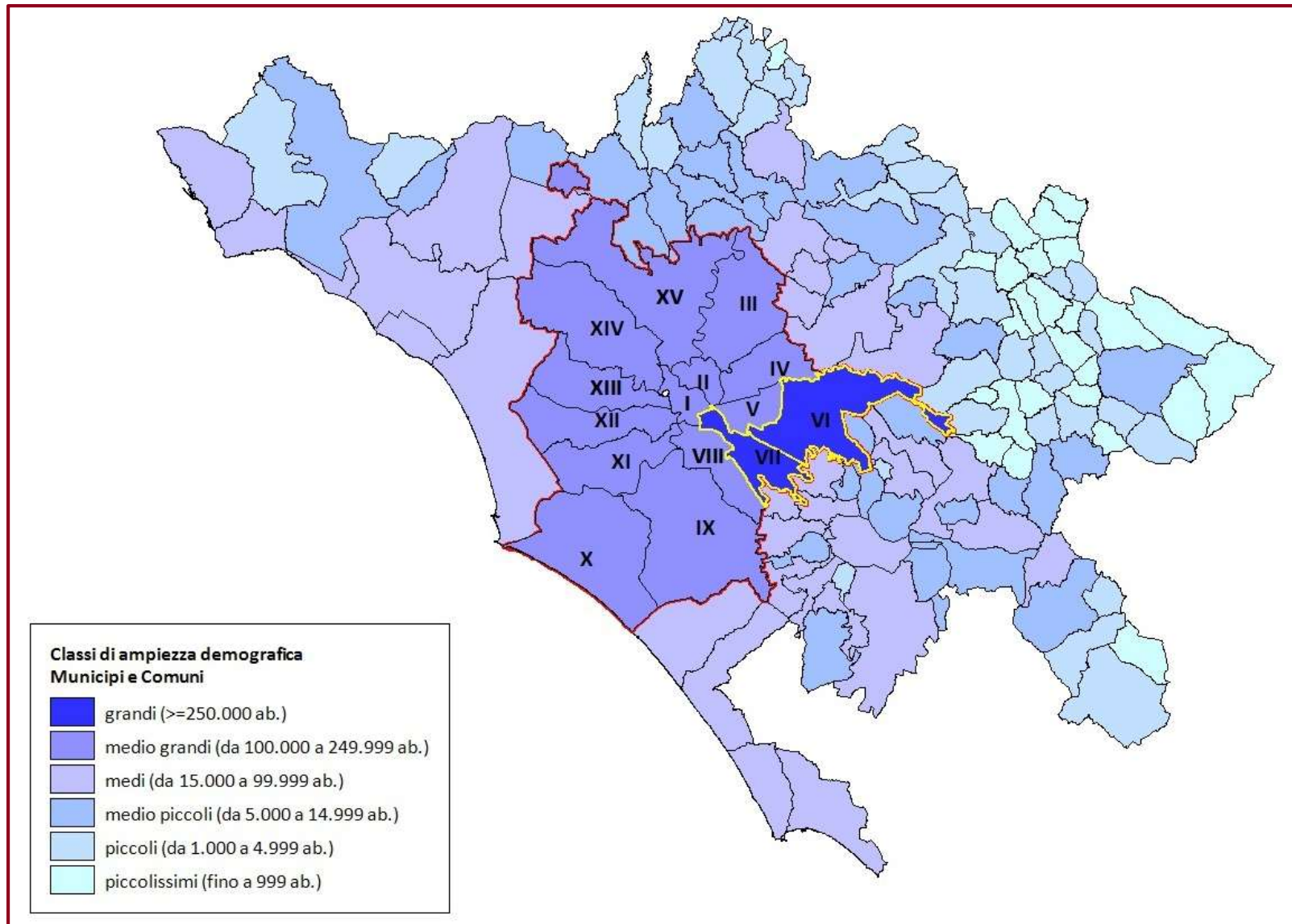
Roma Capitale: Ufficio di Statistica su dati Anagrafe

ANNUALITÀ DI RIFERIMENTO: 1 gennaio 2016

Per approfondimenti cfr:

http://static.cittametropolitanaroma.gov.it/uploads/Capitolo_01_Risorse_demografiche-1.pdf

MAPPA 18 – L'AMPIEZZA DEMOGRAFICA



DENOMINAZIONE COMUNE	POPOLAZIONE RESIDENTE
Affile	1.548
Agosta	1.765
Albano Laziale	41.715
Allumiere	4.060
Anguillara Sabazia	19.357
Anticoli Corrado	915
Anzio	54.211
Arcinazzo Romano	1.348
Ardea	49.183
Ariccia	19.407
Arsoli	1.586
Artena	14.276
Bellegra	2.887
Bracciano	19.384
Camerata Nuova	447
Campagnano di R.	11.571
Canale Monterano	4.191
Canterano	351
Capena	10.592
Capranica Pren.	351
Carpineto Romano	4.524
Casape	744
Castel Gandolfo	8.997
Castel Madama	7.399
Castel S. Pietro R.	902
Castelnuovo di P.	8.630
Cave	11.287
Cerreto Laziale	1.118
Cervara di Roma	455
Cerveteri	37.441
Ciampino	38.412

DENOMINAZIONE COMUNE	POPOLAZIONE RESIDENTE
Ciciliano	1.336
Cineto Romano	601
Civitavecchia	52.991
Civitella San Paolo	2.066
Colleferro	21.595
Colonna	4.287
Fiano Romano	15.360
Filacciano	477
Fiumicino	78.395
Fonte Nuova	32.562
Formello	12.918
Frascati	22.087
Galliciano nel Lazio	6.334
Gavignano	1.916
Genazzano	6.036
Genzano di Roma	23.970
Gerano	1.263
Gorga	710
Grottaferrata	20.327
Guidonia M.	88.673
Jenne	366
Labico	6.379
Ladispoli	41.078
Lanuvio	13.632
Lariano	13.432
Licenza	1.011
Magliano Romano	1.448
Mandela	917
Manziana	7.681
Marano Equo	779
Marcellina	7.280

DENOMINAZIONE COMUNE	POPOLAZIONE RESIDENTE
Marino	43.026
Mazzano Romano	3.165
Mentana	22.921
Monte Porzio C.	8.693
Montecompatri	11.978
Monteflavio	1.348
Montelanico	2.131
Montelibretti	5.323
Monterotondo	40.830
Montorio Romano	1.984
Moricone	2.650
Morlupo	8.696
Nazzano	1.436
Nemi	1.943
Nerola	1.926
Nettuno	49.167
Olevano Romano	6.687
Palestrina	21.672
Palombara Sabina	13.269
Percile	255
Pisoniano	770
Poli	2.418
Pomezia	62.966
Ponzano Romano	1.155
Riano	10.466
Rignano Flaminio	10.277
Riofreddo	781
Rocca Canterano	196
Rocca di Cave	377
Rocca di Papa	17.034
Rocca Priora	11.962

DENOMINAZIONE COMUNE	POPOLAZIONE RESIDENTE
Rocca S. Stefano	975
Roccagiovine	263
Roiate	737
ROMA	2.864.731
Roviano	1.351
Sacrofano	7.740
Sambuci	925
San Cesareo	15.153
San Gregorio da S.	1.619
San Polo dei Cav.	2.992
San Vito Romano	3.273
Santa Marinella	18.783
Sant'Angelo R.	5.018
Sant'Oreste	3.687
Saracinesco	185
Segni	9.159
Subiaco	9.074
Tivoli	56.533
Tolfa	5.127
Torrita Tiberina	1.089
Trevignano Romano	5.725
Vallepietra	283
Vallinfreda	283
Valmontone	15.959
Velletri	53.303
Vicovaro	4.019
Vivaro Romano	182
Zagarolo	17.843

Roma Capitale

MUNICIPIO	POPOLAZIONE RESIDENTE	AMPIEZZA DEMOGRAFICA
Municipio I	186.802	medio grandi
Municipio II	167.736	medio grandi
Municipio III	204.514	medio grandi
Municipio IV	177.084	medio grandi
Municipio V	246.471	medio grandi
Municipio VI	256.261	grandi
Municipio VII	307.607	grandi
Municipio VIII	131.082	medio grandi
Municipio IX	180.511	medio grandi
Municipio X	230.544	medio grandi
Municipio XI	154.871	medio grandi
Municipio XII	140.996	medio grandi
Municipio XIII	133.813	medio grandi
Municipio XIV	190.513	medio grandi
Municipio XV	158.561	medio grandi

GLI STRANIERI RESIDENTI (%)

Stranieri residenti su popolazione complessiva (%): rapporto tra il numero dei residenti stranieri e l'ammontare della popolazione residente moltiplicato 100.

Per straniero residente si intende il cittadino straniero (residente in Italia) che ha dimora abituale nel Comune, anche se alla data considerata sono assenti perché temporaneamente presenti in altro Comune italiano o all'estero.

FONTE: Elaborazione Ufficio Metropolitano di Statistica su dati Istat

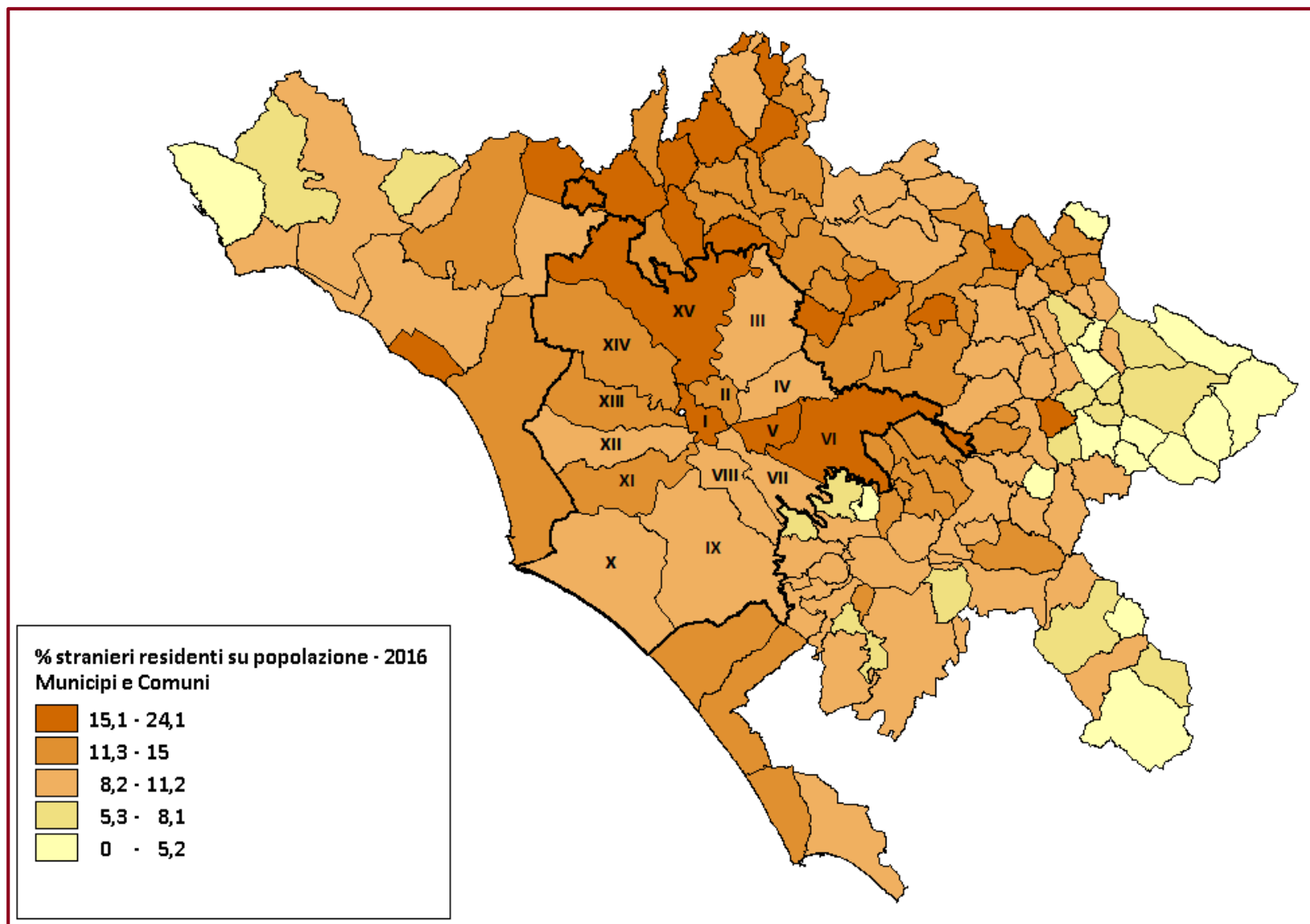
Roma Capitale - Ufficio di Statistica su dati Anagrafe

ANNUALITÀ DI RIFERIMENTO: 1 gennaio 2016

Per approfondimenti cfr:

http://static.cittametropolitanaroma.gov.it/uploads/Capitolo_01_Risorse_demografiche-1.pdf

MAPPA 19 - GLI STRANIERI RESIDENTI (%)



DENOMINAZIONE COMUNE	Incidenza Stranieri	DENOMINAZIONE COMUNE	Incidenza Stranieri	DENOMINAZIONE COMUNE	Incidenza Stranieri	DENOMINAZIONE COMUNE	Incidenza Stranieri
Affile	4,1	Ciampino	6,6	Marcellina	19,8	Rocca Priora	8,4
Agosta	9,6	Ciciliano	9,8	Marino	9,3	Rocca Santo Stefano	7,3
Albano Laziale	10,1	Cineto Romano	12,3	Mazzano Romano	13,5	Roccagiovine	13,7
Allumiere	5,7	Civitavecchia	5,0	Mentana	14,7	Roiate	1,5
Anguillara Sabazia	10,3	Civitella San Paolo	23,9	Monte Compatri	11,6	Roma	12,7
Anticoli Corrado	7,2	Colleferro	9,0	Monte Porzio Catone	5,0	Roviano	8,4
Anzio	11,4	Colonna	11,3	Monteflavio	12,5	Sacrofano	18,3
Arcinazzo Romano	2,3	Fiano Romano	14,0	Montelanico	8,3	Sambuci	9,9
Ardea	12,5	Filacciano	10,1	Montelibretti	9,0	San Cesareo	13,8
Ariccia	9,4	Fiumicino	12,2	Monterotondo	12,1	San Gregorio da Sassola	8,4
Arsoli	9,1	Fonte Nuova	18,6	Montorio Romano	10,1	San Polo dei Cavalieri	14,1
Artena	8,5	Formello	11,7	Moricone	10,6	San Vito Romano	7,2
Bellegra	4,7	Frascati	7,4	Morlupo	14,5	Santa Marinella	10,2
Bracciano	12,0	Galliciano nel Lazio	13,8	Nazzano	12,0	Sant'Angelo Romano	17,3
Camerata Nuova	4,0	Gavignano	3,7	Nemi	12,5	Sant'Oreste	10,7
Campagnano di Roma	17,5	Genazzano	9,2	Nerola	9,6	Saracinesco	10,3
Canale Monterano	6,3	Genzano di Roma	7,8	Nettuno	9,6	Segni	6,2
Canterano	7,4	Gerano	5,3	Olevano Romano	8,5	Subiaco	7,7
Capena	14,7	Gorga	8,0	Palestrina	10,5	Tivoli	12,7
Capranica Prenestina	10,8	Grottaferrata	8,5	Palombara Sabina	10,5	Tolfa	8,2
Carpineto Romano	4,8	Guidonia Montecelio	12,6	Percile	14,1	Torrita Tiberina	9,8
Casape	13,6	Jenne	1,4	Pisoniano	17,3	Trevignano Romano	16,2
Castel Gandolfo	8,4	Labico	10,3	Poli	12,7	Vallepietra	3,2
Castel Madama	8,8	Ladispoli	18,6	Pomezia	12,2	Vallinfreda	11,3
Castel San Pietro Romano	9,8	Lanuvio	9,6	Ponzano Romano	19,6	Valmontone	12,3
Castelnuovo di Porto	12,6	Lariano	6,3	Riano	16,9	Velletri	9,2
Cave	11,2	Licenza	15,9	Rignano Flaminio	18,8	Vicovaro	10,3
Cerreto Laziale	11,1	Magliano Romano	18,0	Riofreddo	12,5	Vivaro Romano	3,8
Cervara di Roma	7,0	Mandela	8,4	Rocca Canterano	3,1	Zagarolo	13,1
Cerveteri	8,9	Manziana	8,9	Rocca di Cave	4,5		
		Marano Equo	4,9	Rocca di Papa	10,8		

Roma Capitale

MUNICIPIO	INCIDENZA STRANIERI - 1 GENNAIO 2016
Municipio I	24,1
Municipio II	12,2
Municipio III	8,5
Municipio IV	8,5
Municipio V	15,8
Municipio VI	16,9
Municipio VII	9,2
Municipio VIII	10,1
Municipio IX	8,2
Municipio X	10,4
Municipio XI	12,6
Municipio XII	10,5
Municipio XIII	13,7
Municipio XIV	11,7
Municipio XV	18,2

L'INCREMENTO DEMOGRAFICO. 2011-2016

Tasso di crescita della popolazione residente: indicatore di dinamica demografica che dà conto dello sviluppo della popolazione tra il 1 gennaio 2011 e il 1 gennaio 2016 (tasso di variazione percentuale).

FONTE: Elaborazione Ufficio Metropolitano di Statistica su dati Istat

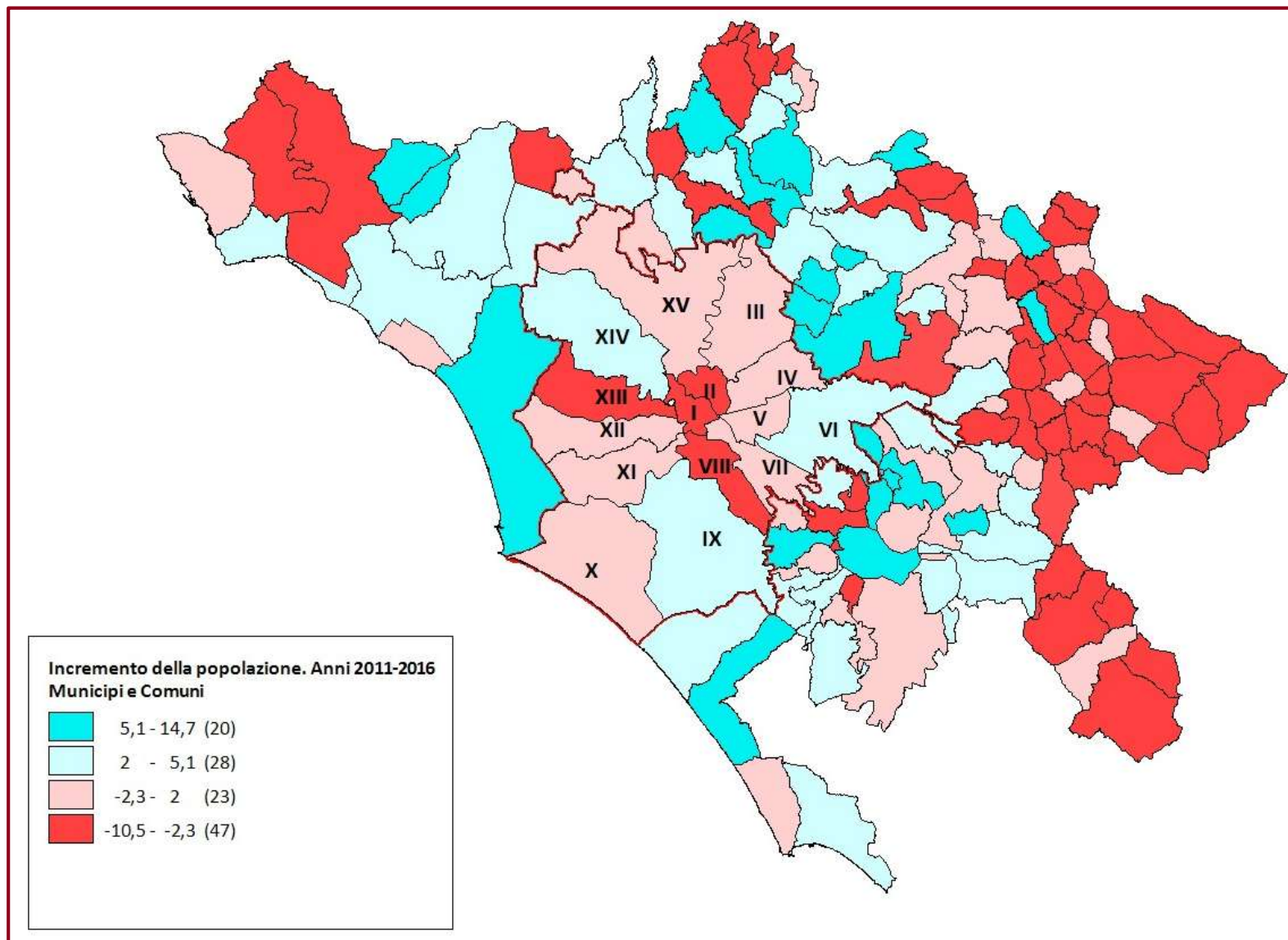
Roma Capitale - Ufficio di Statistica su dati Anagrafe

ANNUALITÀ DI RIFERIMENTO: VARIAZIONE 2011-2016

Per approfondimenti cfr:

http://static.cittametropolitanaroma.gov.it/uploads/Capitolo_01_Risorse_demografiche-1.pdf

MAPPA 20 – L'INCREMENTO DEMOGRAFICO. 2011-2016



DENOMINAZIONE COMUNE	Variazione % 2011-2016
Affile	-0,9
Agosta	-0,17
Albano Laziale	2,96
Allumiere	-4,87
Anguillara Sabazia	2,52
Anticoli Corrado	-5,57
Anzio	-2,17
Arcinazzo Romano	-8,05
Ardea	14,7
Ariccia	4,59
Arsoli	-5,03
Artena	2,27
Bellegra	-4,02
Bracciano	2,62
Camerata Nuova	-7,84
Campagnano di Roma	3,63
Canale Monterano	5,67
Canterano	-4,88
Capena	9,09
Capranica Prenestina	-6,4
Carpineto Romano	-4,03
Casape	-0,53
Castel Gandolfo	-0,44
Castel Madama	-2,23
Castel S. Pietro Rom.	5,01
Castelnuovo di Porto	-2,88
Cave	3,32
Cerreto Laziale	-7,3
Cervara di Roma	-9,36
Cerveteri	3,35

DENOMINAZIONE COMUNE	Variazione % 2011-2016
Ciampino	-0,3
Ciciliano	-8,43
Cineto Romano	-10,03
Civitavecchia	1,33
Civitella San Paolo	2,84
Colleferro	-2,47
Colonna	6,75
Fiano Romano	9,89
Filacciano	-9,32
Fiomicino	10,44
Fonte Nuova	13,77
Formello	0,91
Frascati	3,77
Galliciano nel Lazio	4,56
Gavignano	-3,57
Genazzano	0
Genzano di Roma	-1,62
Gerano	0,8
Gorga	-8,74
Grottaferrata	-3,38
Guidonia Montecelio	5,9
Jenne	-10,07
Labico	6,64
Ladispoli	0,1
Lanuvio	3,69
Lariano	3,24
Licenza	-0,98
Magliano Romano	-4,67
Mandela	-3,17
Manziana	10,5
Marano Equo	-5,58
Marcellina	2,52

DENOMINAZIONE COMUNE	Variazione % 2011-2016
Marino	7,63
Mazzano Romano	3,3
Mentana	6,11
Monte Porzio Catone	-3,29
Montecompati	11,78
Monteflavio	-5,07
Montelanico	-1,16
Montelibretti	3,76
Monterotondo	3,14
Montorio Romano	-2,51
Moricone	-3,57
Morlupo	2,47
Nazzano	4,97
Nemi	-4,1
Nerola	6,35
Nettuno	3,88
Olevano Romano	-3,28
Palestrina	0,32
Palombara Sabina	2,14
Percile	7,14
Pisoniano	-7,12
Poli	-2,46
Pomezia	3,04
Ponzano Romano	-2,37
Riano	5,7
Rignano Flaminio	5,51
Riofreddo	-1,14
Rocca Canterano	-2,97
Rocca di Cave	-2,08
Rocca di Papa	5,48
Rocca Priora	-0,21
Rocca Santo Stefano	-6,25

DENOMINAZIONE COMUNE	Variazione % 2011-2016
Roccagiovine	-9,31
Roiate	-4,29
Roma	(vd tab. Municipi)
Roviano	-5,46
Sacrofano	3,09
Sambuci	-4,24
San Cesareo	6,9
San Gregorio da Sass.	2,6
San Polo dei Cavalieri	0,64
San Vito Romano	-4,55
Santa Marinella	2,1
Sant'Angelo Romano	5,02
Sant'Oreste	-4,73
Saracinesco	9,47
Segni	-2,97
Subiaco	-3,53
Tivoli	0
Tolfa	-2,38
Torrita Tiberina	1,21
Trevignano Romano	-3,77
Vallepietra	-8,12
Vallinfreda	-10,44
Valmontone	3,17
Velletri	-0,45
Vicovaro	-2,17
Vivaro Romano	-5,21
Zagarolo	1,22

Roma Capitale

MUNICIPIO	INCREMENTO % - 2011-2016
Municipio I	-7,29
Municipio II	-4,52
Municipio III	0,55
Municipio IV	-0,85
Municipio V	0,04
Municipio VI	5,06
Municipio VII	-1,06
Municipio VIII	-3,2
Municipio IX	2,61
Municipio X	1,97
Municipio XI	1,42
Municipio XII	-1,39
Municipio XIII	-2,78
Municipio XIV	3,03
Municipio XV	0,59

L'INDICE DI VECCHIAIA

L'Indice di vecchiaia (anziani di 65 anni e oltre per 100 bambini e ragazzi sino a 14 anni) definisce efficacemente e sinteticamente la tipologia di profilo strutturale della popolazione residente relativamente alla composizione per classi di età mediante il rapporto tra residenti appartenenti alle due classi estreme, anziani e bambini/ragazzi. Un valore superiore o prossimo a 100, nella eccedenza di popolazione anziana, segnala un invecchiamento della popolazione e la presenza di un fattore naturale di declino demografico.

FONTE: Elaborazione Ufficio Metropolitano di Statistica su dati Istat

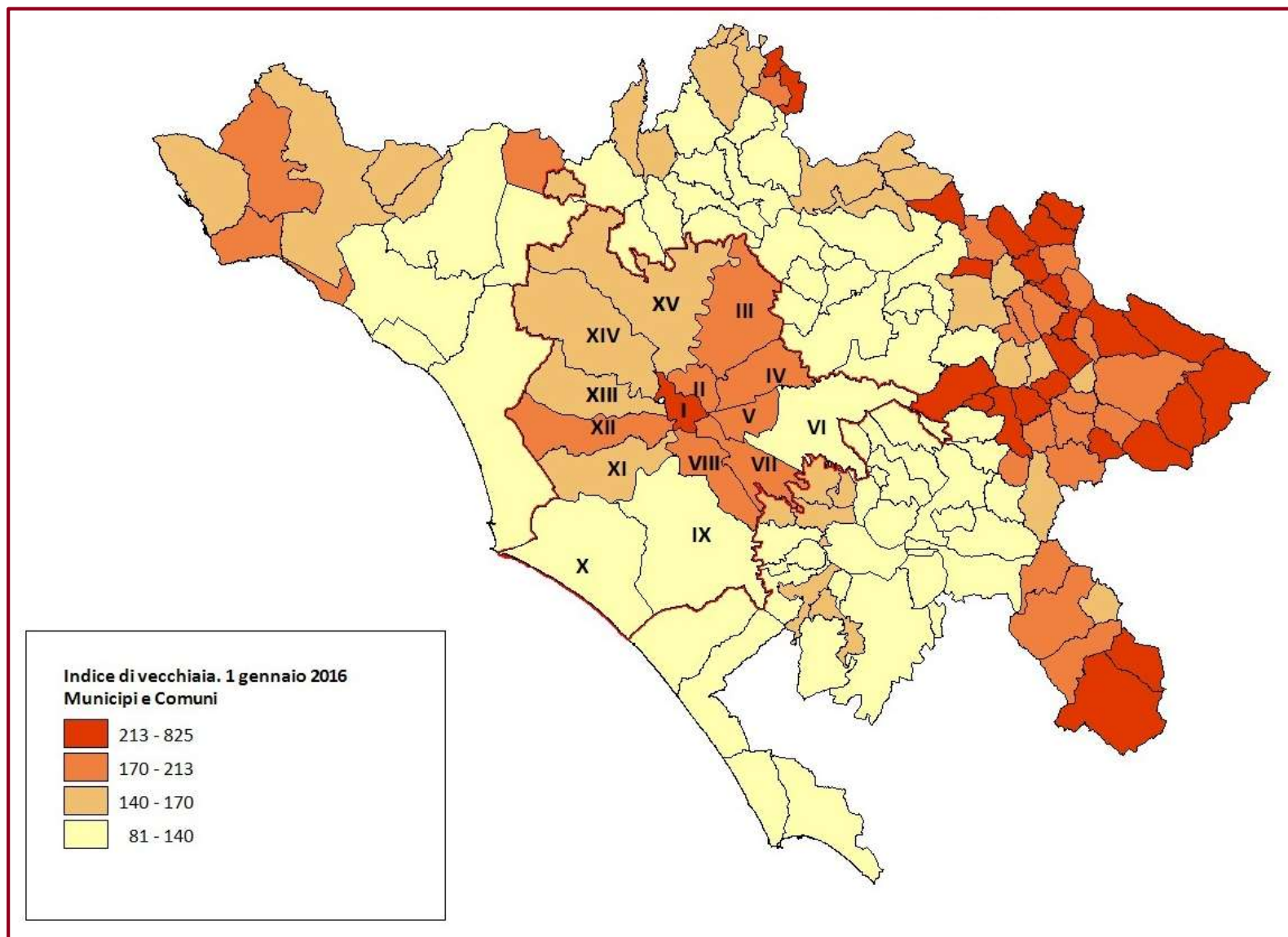
Roma Capitale - Ufficio di Statistica su dati Anagrafe

ANNUALITÀ DI RIFERIMENTO: 1 gennaio 2016

Per approfondimenti cfr:

http://static.cittametropolitanaroma.gov.it/uploads/Capitolo_01_Risorse_demografiche-1.pdf

MAPPA 21 – L'INDICE DI VECCHIAIA



DENOMINAZIONE COMUNE	INDICE DI VECCHIAIA
Affile	201,7
Agosta	188,9
Albano Laziale	129,1
Allumiere	174,7
Anguillara Sabazia	114,2
Anticoli Corrado	172,2
Anzio	129,2
Arcinazzo Romano	323,1
Ardea	98,3
Ariccia	152,8
Arsoli	200,5
Artena	108,1
Bellegra	173,3
Bracciano	133,5
Camerata Nuova	343,2
Campagnano di R.	105,3
Canale Monterano	169,5
Canterano	169
Capena	87,2
Capranica Prenestina	306,7
Carpineto Romano	257
Casape	216,3
Castel Gandolfo	126,4
Castel Madama	135
Castel S. Pietro Rom.	127,7
Castelnuovo di Porto	114,6
Cave	115,1
Cerreto Laziale	162,2
Cervara di Roma	403,6
Cerveteri	129,5

DENOMINAZIONE COMUNE	INDICE DI VECCHIAIA
Ciampino	142,1
Ciciliano	161,4
Cineto Romano	336,7
Civitavecchia	157,8
Civitella San Paolo	137
Colleferro	170,1
Colonna	127,1
Fiano Romano	81,8
Filacciano	326,1
Fiumicino	96,6
Fonte Nuova	88,9
Formello	104,6
Frascati	160,6
Galliciano nel Lazio	92
Gavignano	161,9
Genazzano	155
Genzano di Roma	149,5
Gerano	213,1
Gorga	261,1
Grottaferrata	163,1
Guidonia M.	101,7
Jenne	825
Labico	82,5
Ladispoli	113,4
Lanuvio	99,2
Lariano	103,5
Licenza	170,1
Magliano Romano	148,9
Mandela	146,3
Manziana	153
Marano Equo	220,6
Marcellina	107,7

DENOMINAZIONE COMUNE	INDICE DI VECCHIAIA
Marino	118,2
Mazzano Romano	147,3
Mentana	98,1
Monte Compatri	101,6
Monte Porzio Catone	149,5
Monteflavio	221,5
Montelanico	175
Montelibretti	161,1
Monterotondo	108,3
Montorio Romano	141,4
Moricone	151,9
Morlupo	120,9
Nazzano	177,7
Nemi	130,3
Nerola	151,1
Nettuno	139
Olevano Romano	171,4
Palestrina	125,5
Palombara Sabina	121,5
Percile	505
Pisoniano	236,1
Poli	131,5
Pomezia	100,7
Ponzano Romano	160,5
Riano	96,4
Rignano Flaminio	107,1
Riofreddo	207,6
Rocca Canterano	490,9
Rocca di Cave	197,9
Rocca di Papa	102,9
Rocca Priora	128,5

DENOMINAZIONE COMUNE	INDICE DI VECCHIAIA
Rocca Santo Stefano	205,5
Roccagiovine	339,1
Roiate	226,7
Roma	(vd tab. Municipi)
Roviano	230,8
Sacrofano	129,6
Sambuci	174,2
San Cesareo	87,2
San Gregorio da Sassola	218,6
San Polo dei Cavalieri	133,4
San Vito Romano	178,2
Santa Marinella	182,6
Sant'Angelo Rom.	102,5
Sant'Oreste	164,5
Saracinesco	209,1
Segni	180,6
Subiaco	202
Tivoli	134,5
Tolfa	162,6
Torrita Tiberina	217,2
Trevignano Romano	173,6
Vallepietra	490,5
Vallinfreda	390,5
Valmontone	109,1
Velletri	139,2
Vicovaro	144,7
Vivaro Romano	458,3
Zagarolo	100

Roma Capitale

MUNICIPIO	INDICE DI VECCHIAIA - 1 GENNAIO 2016
Municipio I	220,2
Municipio II	196,3
Municipio III	181,6
Municipio IV	177,2
Municipio V	175
Municipio VI	93
Municipio VII	184,2
Municipio VIII	204,6
Municipio IX	137,2
Municipio X	126,7
Municipio XI	166,8
Municipio XII	193,8
Municipio XIII	169
Municipio XIV	151,4
Municipio XV	143,5

ANZIANI PER BAMBINO

Anziani per bambino = pop. di 65 anni e più / pop. minore di 6 anni

FONTE: Elaborazione Ufficio Metropolitano di Statistica su dati Istat

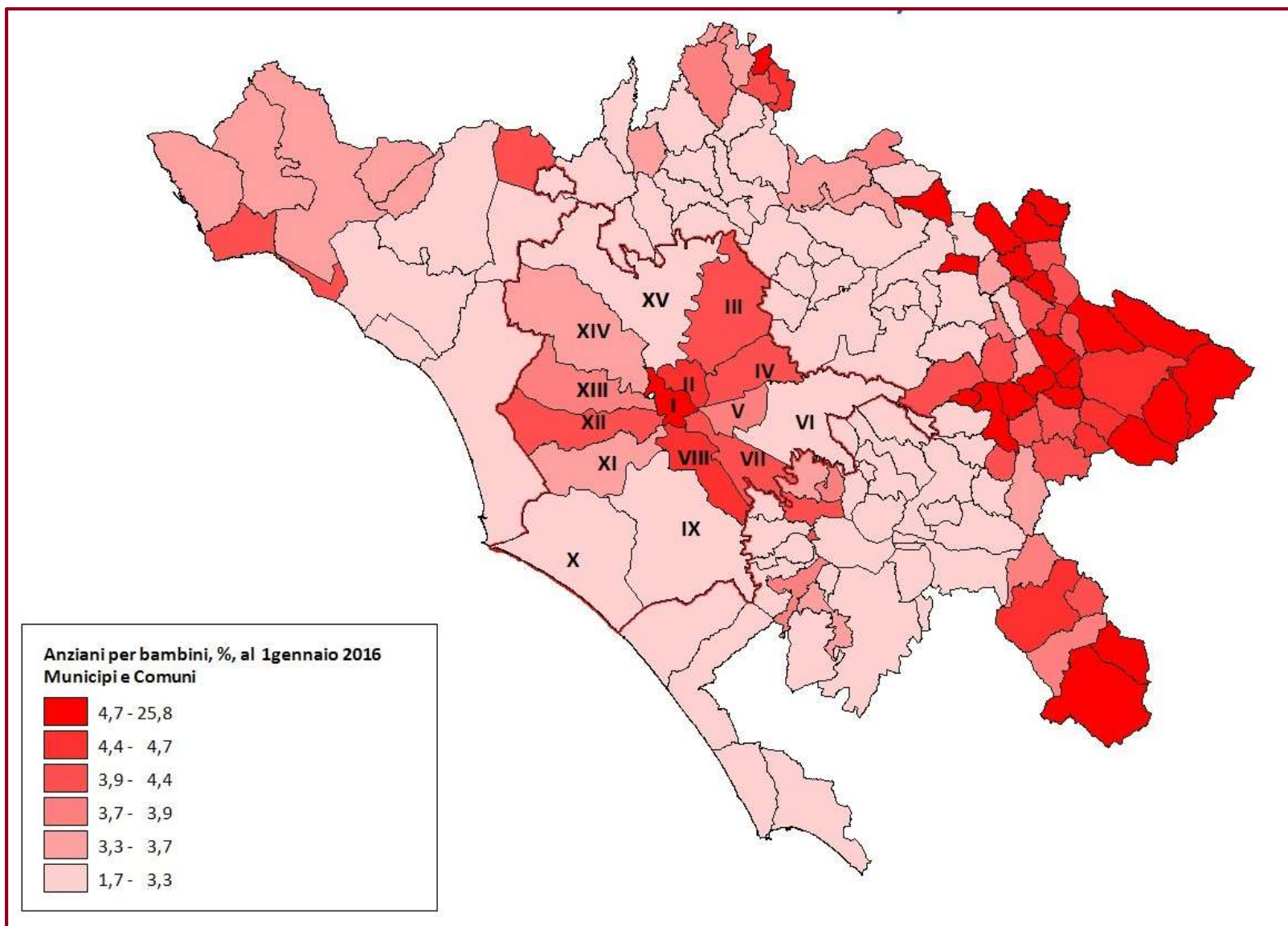
Roma Capitale - Ufficio di Statistica su dati Anagrafe

ANNUALITÀ DI RIFERIMENTO: 1 gennaio 2016

Per approfondimenti cfr:

http://static.cittametropolitanaroma.gov.it/uploads/Capitolo_01_Risorse_demografiche-1.pdf

MAPPA 22 - ANZIANI PER BAMBINO



DENOMINAZIONE COMUNE	ANZIANI PER BAMBINO, %
Affile	4,6
Agosta	4,2
Albano Laziale	2,8
Allumiere	3,5
Anguillara Sabazia	2,6
Anticoli Corrado	4,1
Anzio	2,9
Arcinazzo Romano	7,3
Ardea	2,2
Ariccia	3,7
Arsoli	4,2
Artena	2,3
Bellegra	4,3
Bracciano	2,9
Camerata Nuova	11,6
Campagnano di Roma	2,3
Canale Monterano	3,6
Canterano	4,7
Capena	1,8
Capranica Prenestina	6,1
Carpineto Romano	5,8
Casape	6
Castel Gandolfo	2,8
Castel Madama	2,9
Castel San Pietro Romano	3,2
Castelnuovo di Porto	2,6
Cave	2,4
Cerreto Laziale	3,5

DENOMINAZIONE COMUNE	ANZIANI PER BAMBINO, %
Cervara di Roma	7,5
Cerveteri	2,9
Ciampino	3,2
Ciciliano	4,2
Cineto Romano	9,2
Civitavecchia	3,5
Civitella San Paolo	2,8
Colleferro	3,8
Colonna	3,1
Fiano Romano	1,7
Filacciano	7,9
Fiumicino	2
Fonte Nuova	1,8
Formello	2,4
Frascati	3,6
Galliciano nel Lazio	2,1
Gavignano	4
Genazzano	3,4
Genzano di Roma	3,3
Gerano	5
Gorga	5,5
Grottaferrata	4
Guidonia M.	2,2
Jenne	12
Labico	1,8
Ladispoli	2,6
Lanuvio	2,2
Lariano	2,3
Licenza	3,2
Magliano Romano	3,3
Mandela	3,4
Manziana	3,5

DENOMINAZIONE COMUNE	ANZIANI PER BAMBINO, %
Marano Equo	4,5
Marcellina	2,1
Marino	2,4
Mazzano Romano	2,8
Mentana	2,2
Monte Compatri	2,1
Monte Porzio Catone	3,7
Monteflavio	5,3
Montelanico	3,7
Montelibretti	3,5
Monterotondo	2,3
Montorio Romano	3,1
Moricone	3,4
Morlupo	2,7
Nazzano	4
Nemi	3,1
Nerola	3,8
Nettuno	3,2
Olevano Romano	4,3
Palestrina	2,7
Palombara Sabina	2,6
Percile	20,2
Pisoniano	4,9
Poli	2,5
Pomezia	2,1
Ponzano Romano	3,6
Riano	2
Rignano Flaminio	2,4
Riofreddo	4,2
Rocca Canterano	6
Rocca di Cave	4,1

DENOMINAZIONE COMUNE	ANZIANI PER BAMBINO, %
Rocca di Papa	2,2
Rocca Priora	2,9
Rocca Santo Stefano	6,1
Roccagiovine	7,1
Roiate	4,5
Roma	(vd tab. Municipi)
Roviano	5,5
Sacrofano	3,1
Sambuci	3,8
San Cesareo	1,8
S. Gregorio da Sass.	4,3
San Polo dei Cav.	2,6
San Vito Romano	3,9
Santa Marinella	4
Sant'Angelo Romano	2,4
Sant'Oreste	3,7
Saracinesco	3,1
Segni	4,4
Subiaco	4,6
Tivoli	2,9
Tolfa	3,6
Torrita Tiberina	4,6
Trevignano Romano	4,3
Vallepiedra	25,8
Vallinfreda	11,7
Valmontone	2,3
Velletri	3,1
Vicovaro	3
Vivaro Romano	11
Zagarolo	2,3

Roma Capitale

MUNICIPIO	ANZIANI PER BAMBINI, % - 1 GENNAIO 2016
Municipio I	4,7
Municipio II	4,4
Municipio III	3,9
Municipio IV	3,9
Municipio V	3,7
Municipio VI	1,9
Municipio VII	4
Municipio VIII	4,5
Municipio IX	3,2
Municipio X	2,8
Municipio XI	3,6
Municipio XII	4,3
Municipio XIII	3,8
Municipio XIV	3,3
Municipio XV	3,2

L'INDICE DI RICAMBIO

Indice di ricambio = (popolazione di età compresa tra 60-64 anni / popolazione di età compresa fra 15-19 anni) *100

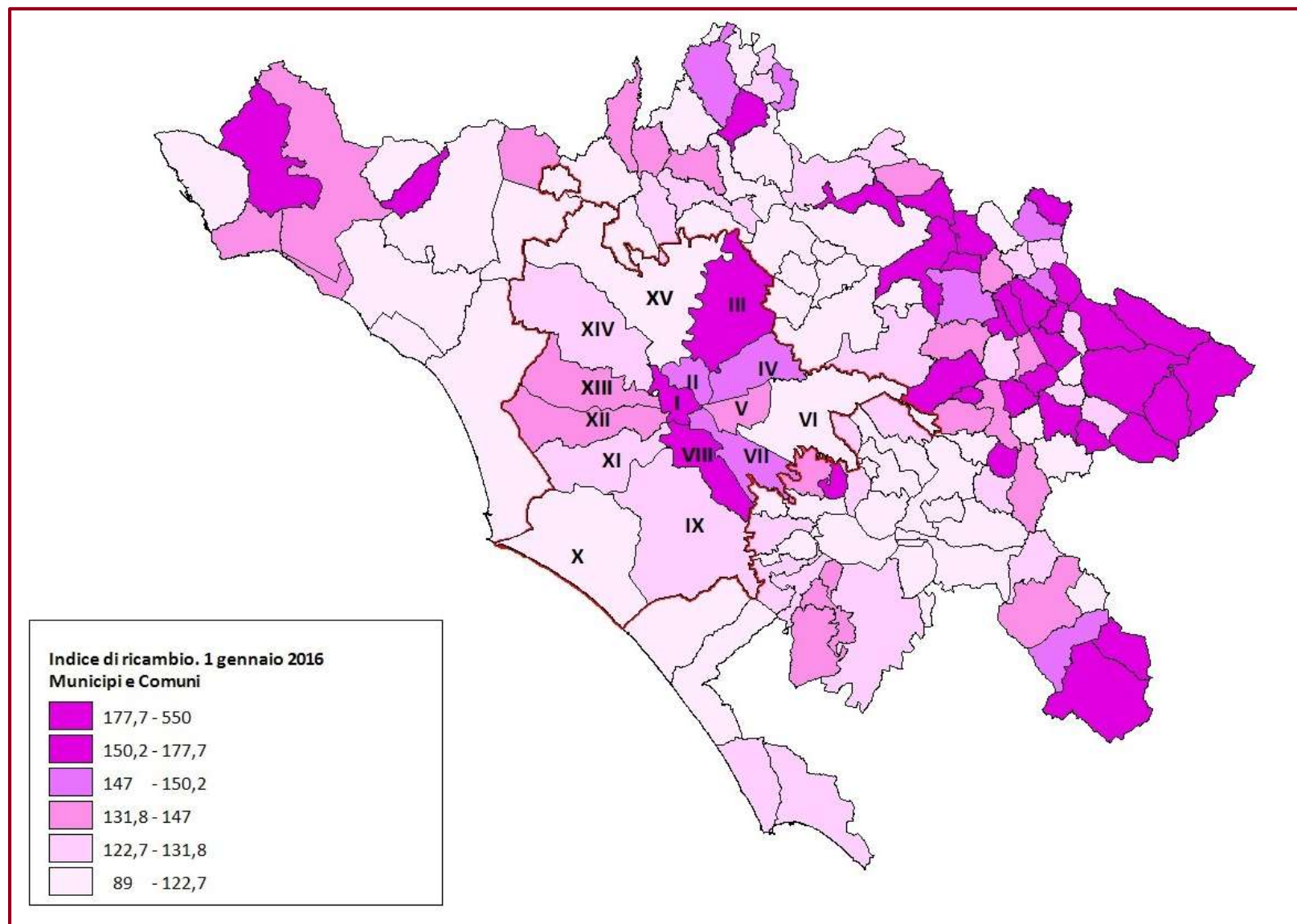
FONTE: Elaborazione Ufficio di Statistica Metropolitano su dati Istat

ANNUALITÀ DI RIFERIMENTO: 1 gennaio 2016

Per approfondimenti cfr:

http://static.cittametropolitanaroma.gov.it/uploads/Capitolo_01_Risorse_demografiche-1.pdf

MAPPA 23 – L'INDICE DI RICAMBIO



DENOMINAZIONE COMUNE	INDICE DI RICAMBIO
Affile	130,5
Agosta	130,6
Albano Laziale	129,7
Allumiere	163,4
Anguillara Sabazia	114,3
Anticoli Corrado	197,4
Anzio	129
Arcinazzo Romano	167,2
Ardea	111,5
Ariccia	123,1
Arsoli	222,8
Artena	105,5
Bellegra	157,7
Bracciano	99,5
Camerata Nuova	177,8
Campagnano di Roma	115,7
Canale Monterano	109,7
Canterano	100
Capena	115,7
Capranica Prenestina	135,3
Carpineto Romano	176,2
Casape	165,5
Castel Gandolfo	120,4
Castel Madama	131,8
Castel San Pietro Romano	89,8
Castelnuovo di Porto	131,2
Cave	127,3
Cerreto Laziale	132,1
Cervara di Roma	360
Cerveteri	118

DENOMINAZIONE COMUNE	INDICE DI RICAMBIO
Ciampino	118,7
Ciciliano	126,2
Cineto Romano	129
Civitavecchia	121,8
Civitella San Paolo	151,8
Colleferro	128,8
Colonna	102,7
Fiano Romano	111,7
Filacciano	125
Fiumicino	111,2
Fonte Nuova	108,5
Formello	100,1
Frascati	134,3
Galliciano nel Lazio	125,1
Gavignano	106,9
Genazzano	139,1
Genzano di Roma	142,3
Gerano	176,1
Gorga	250
Grottaferrata	115
Guidonia Montecelio	105,5
Jenne	217,6
Labico	93,8
Ladispoli	89,1
Lanuvio	140
Lariano	115,3
Licenza	218,8
Magliano Romano	139,1
Mandela	136
Manziana	153,3
Marano Equo	226,3
Marcellina	109,8

DENOMINAZIONE COMUNE	INDICE DI RICAMBIO
Marino	128,8
Mazzano Romano	139,5
Mentana	108,2
Monte Compatri	127
Monte Porzio Catone	153,6
Monteflavio	184,9
Montelanico	147,9
Montelibretti	128,3
Monterotondo	115,6
Montorio Romano	133,3
Moricone	151,3
Morlupo	134,3
Nazzano	128,1
Nemi	133
Nerola	129,3
Nettuno	122,8
Olevano Romano	116,6
Palestrina	122,5
Palombara Sabina	120,2
Percile	100
Pisoniano	153,3
Poli	140,6
Pomezia	102,4
Ponzano Romano	119,6
Riano	113
Rignano Flaminio	120,7
Riofreddo	124,4
Rocca Canterano	283,3
Rocca di Cave	300
Rocca di Papa	119
Rocca Priora	118,2
Rocca Santo Stefano	124

DENOMINAZIONE COMUNE	INDICE DI RICAMBIO
Roccagiovine	275
Roiate	384,2
Roma	(vd tab. Municipi)
Roviano	147,8
Sacrofano	129,7
Sambuci	210
San Cesareo	104,7
San Gregorio da Sassola	152,1
San Polo dei Cavalieri	182,9
San Vito Romano	117,9
Santa Marinella	144,6
Sant'Angelo Romano	110
Sant'Oreste	147,1
Saracinesco	550
Segni	143,2
Subiaco	170,6
Tivoli	124
Tolfa	139
Torrita Tiberina	150
Trevignano Romano	142,6
Vallepietra	400
Vallinfreda	150
Valmontone	115,1
Velletri	128,2
Vicovaro	148
Vivaro Romano	157,1
Zagarolo	102,4

Roma Capitale

MUNICIPIO	INDICE DI RICAMBIO – 1 GENNAIO 2016
Municipio I	177,7
Municipio II	149,4
Municipio III	150,2
Municipio IV	147
Municipio V	132,8
Municipio VI	108,9
Municipio VII	148,3
Municipio VIII	153,8
Municipio IX	122,8
Municipio X	109,6
Municipio XI	122,7
Municipio XII	142,1
Municipio XIII	131,8
Municipio XIV	123,8
Municipio XV	117,2

IL CONSUMO DI SUOLO (%)

Il consumo di suolo è definito come quel fenomeno associato alla perdita di una risorsa ambientale fondamentale a causa dell'occupazione di superficie originariamente agricola, naturale o seminaturale.

Ci si riferisce, quindi, a un incremento della copertura artificiale di terreno legato alle dinamiche insediative.

Il consumo di suolo è, quindi, definito come una variazione da una copertura non artificiale (suolo non consumato) a una copertura artificiale del suolo (suolo consumato).

Rientrano nel conteggio del suolo consumato:

- **Edifici, fabbricati, capannoni**
- **Strade asfaltate**
- **Strade sterrate**
- **Piazzali, parcheggi, cortili e altre aree pavimentate o in terra battuta**
- **Sede ferroviaria**
- **Aeroporti e porti (solo banchine, piste, aree impermeabilizzate in genere)**
- **Aree campi sportivi impermeabili**
- **Campi fotovoltaici a terra**
- **Aree estrattive non rinaturalizzate, discariche, cantieri**
- **Altre aree impermeabili.**

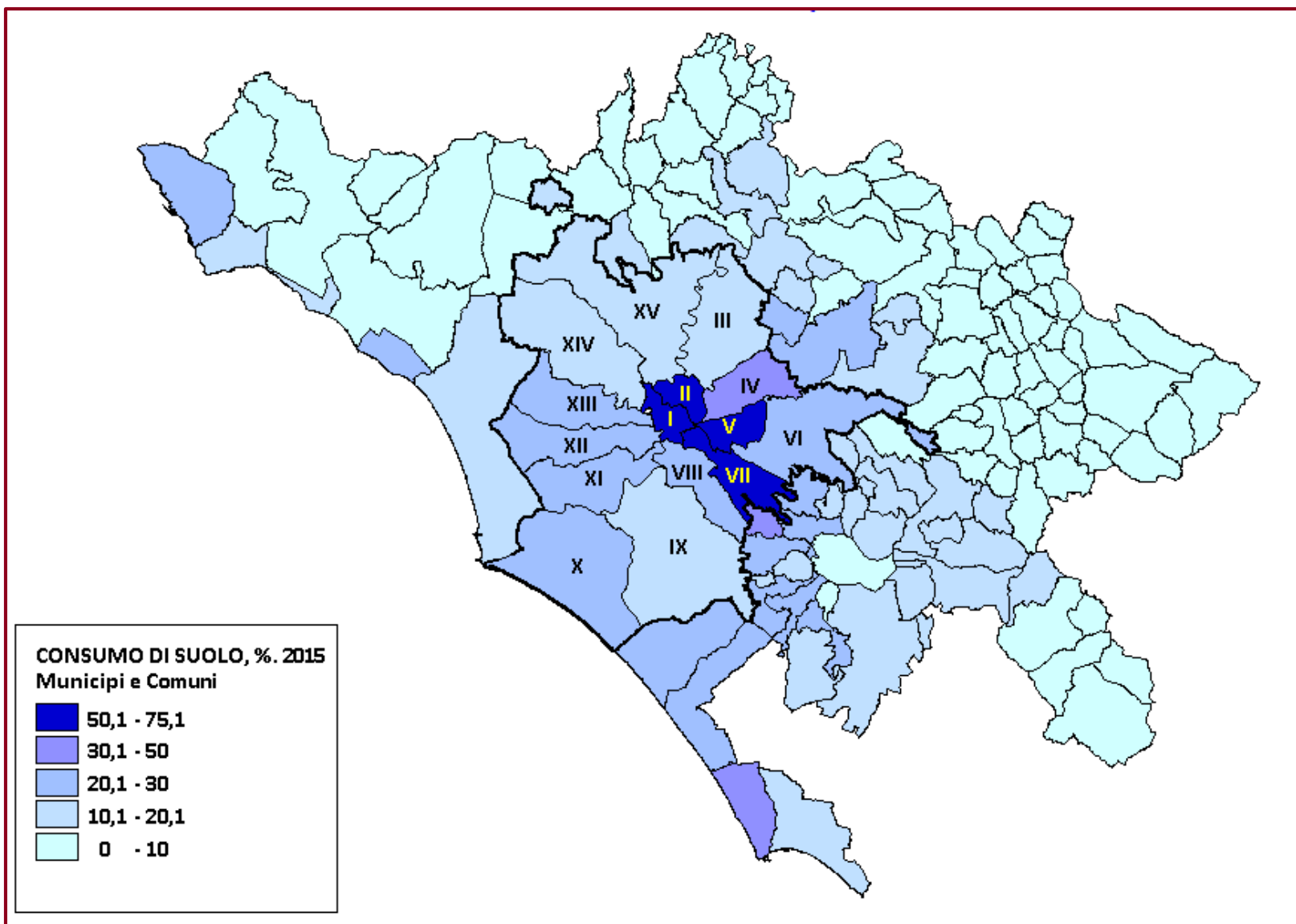
FONTE: Ispra

ANNUALITÀ DI RIFERIMENTO: 2015

Per approfondimenti cfr:

http://static.cittametropolitanaroma.gov.it/uploads/Capitolo_07_Risorse_ambientali-1.pdf

MAPPA 24 – IL CONSUMO DI SUOLO (%)



DENOMINAZIONE COMUNE	Consumo di suolo, %
Affile	3,6
Agosta	6,2
Albano Laziale	26,9
Allumiere	1,9
Anguillara Sabazia	7,2
Anticoli Corrado	2,3
Anzio	33,8
Arcinazzo Romano	2,3
Ardea	20,5
Ariccia	24,9
Arsoli	5,2
Artena	11,0
Bellegra	4,7
Bracciano	3,9
Camerata Nuova	1,5
Campagnano di Roma	8,1
Canale Monterano	4,5
Canterano	3,7
Capena	12,1
Capranica Prenestina	1,9
Carpineto Romano	1,5
Casape	4,7
Castel Gandolfo	11,4
Castel Madama	7,3
Castel San Pietro Romano	3,7
Castelnuovo di Porto	8,1
Cave	13,5
Cerreto Laziale	3,3
Cervara di Roma	2,0
Cerveteri	7,3

DENOMINAZIONE COMUNE	Consumo di suolo, %
Ciampino	39,8
Ciciliano	2,4
Cineto Romano	4,3
Civitavecchia	20,3
Civitella San Paolo	3,9
Colleferro	20,0
Colonna	19,2
Fiano Romano	14,1
Filacciano	4,1
Fiumicino	13,6
Fonte Nuova	21,5
Formello	12,5
Frascati	21,6
Galliciano nel Lazio	8,2
Gavignano	5,6
Genazzano	6,3
Genzano di Roma	20,8
Gerano	4,5
Gorga	1,6
Grottaferrata	20,1
Guidonia Montecelio	23,8
Jenne	1,8
Labico	13,3
Ladispoli	23,6
Lanuvio	11,3
Lariano	15,5
Licenza	3,4
Magliano Romano	2,6
Mandela	5,0
Manziana	8,6
Marano Equo	3,5
Marcellina	12,9

DENOMINAZIONE COMUNE	Consumo di suolo, %
Marino	25,7
Mazzano Romano	4,4
Mentana	13,9
Monte Compatri	13,3
Monte Porzio Catone	15,5
Monteflavio	3,7
Montelariano	3,1
Montelibretti	6,0
Monterotondo	15,4
Montorio Romano	4,1
Moricone	4,5
Morlupo	8,1
Nazzano	6,8
Nemi	8,6
Nerola	5,2
Nettuno	16,4
Olevano Romano	6,2
Palestrina	13,6
Palombara Sabina	6,9
Percile	1,9
Pisoniano	2,9
Poli	3,6
Pomezia	22,7
Ponzano Romano	4,9
Riano	12,6
Rignano Flaminio	5,9
Riofreddo	6,6
Rocca Canterano	1,4
Rocca di Cave	2,4
Rocca di Papa	8,3
Rocca Priora	10,9
Rocca Santo Stefano	3,6

DENOMINAZIONE COMUNE	Consumo di suolo, %
Roccagiovine	3,4
Roiate	3,2
Roma	(vd tab. Municipi)
Roviano	6,5
Sacrofano	7,1
Sambuci	3,8
San Cesareo	19,0
San Gregorio da Sassola	3,2
San Polo dei Cavalieri	3,4
San Vito Romano	5,0
Santa Marinella	12,2
Sant'Angelo Romano	7,4
Sant'Oreste	4,1
Saracinesco	2,3
Segni	5,8
Subiaco	5,0
Tivoli	16,0
Tolfa	2,4
Torrita Tiberina	6,0
Trevignano Romano	4,6
Vallepiana	0,9
Vallinfreda	2,6
Valmontone	15,1
Velletri	13,7
Vicovaro	5,0
Vivaro Romano	2,2
Zagarolo	16,6

Roma Capitale

MUNICIPIO	SUOLO CONSUMATO, % - 2015
Municipio I	75,1
Municipio II	66,9
Municipio III	19,6
Municipio IV	40,6
Municipio V	65,3
Municipio VI	28,7
Municipio VII	51,9
Municipio VIII	25,8
Municipio IX	18,6
Municipio X	21
Municipio XI	27
Municipio XII	22,2
Municipio XIII	21,1
Municipio XIV	14,9
Municipio XV	14,2

IL REDDITO MEDIO PER CONTRIBUENTE

Il reddito medio per contribuente è il rapporto tra l'ammontare complessivo dei redditi imponibili e il numero dei contribuenti e viene calcolato per stimare il reddito imponibile medio rispetto ai contribuenti.

FONTE: Elaborazione Ufficio di Statistica Metropolitano su dati Ministero dell'Economia e delle Finanze - Dipartimento delle finanze.

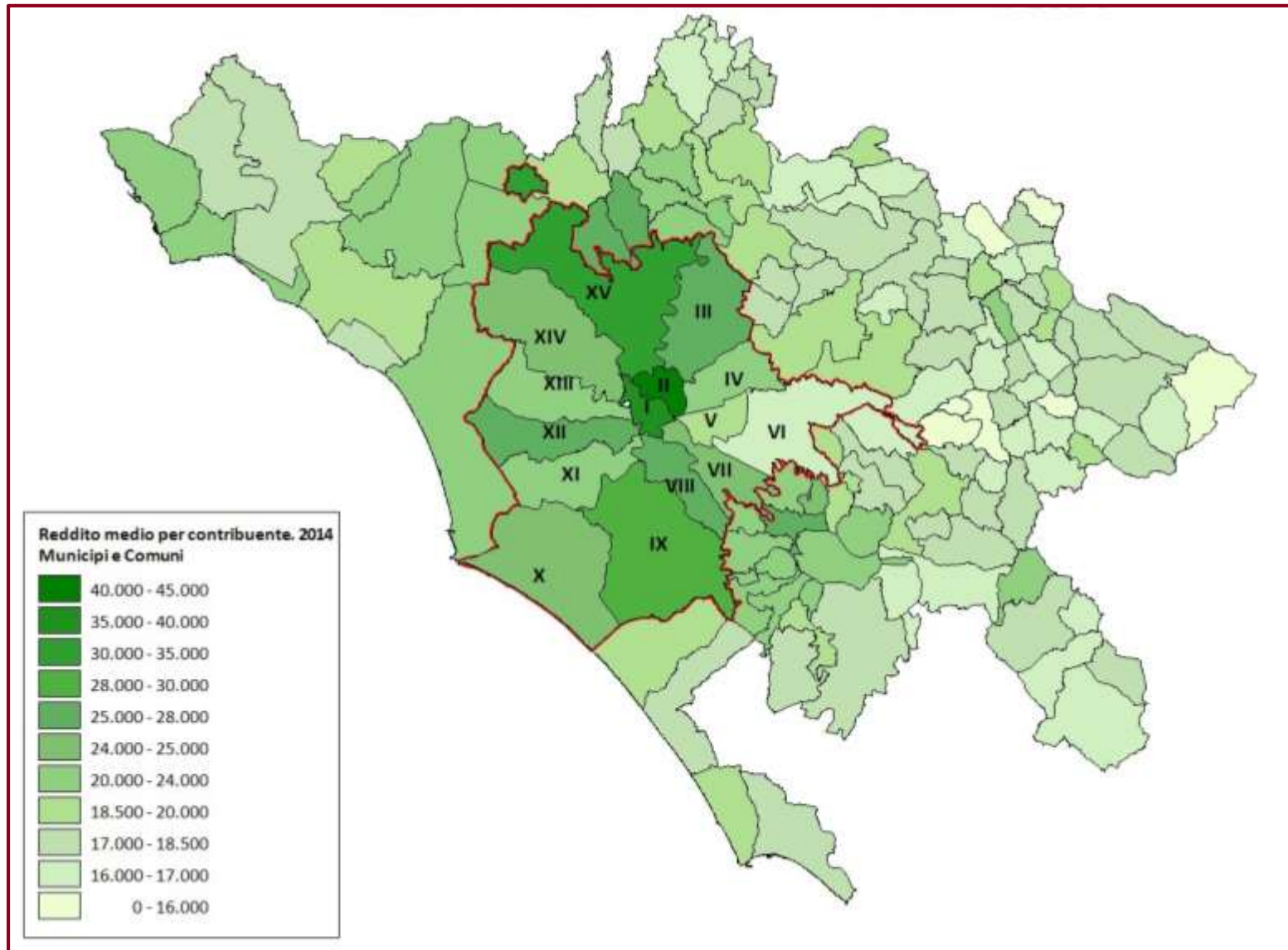
Roma Capitale - Ufficio di Statistica su dati Siatel - Agenzia delle Entrate forniti dal Dipartimento Risorse Economiche

ANNUALITÀ DI RIFERIMENTO: 2014

Per approfondimenti cfr:

http://static.cittametropolitanaroma.gov.it/uploads/Capitolo_02_Risorse_economiche_e_del_lavoro-1.pdf

MAPPA 25 - IL REDDITO MEDIO PER CONTRIBUENTE



DENOMINAZIONE COMUNE	REDDITO MEDIO per CONTRIBUENTE
Affile	16.250,90
Agosta	17.871,25
Albano Laziale	20.759,27
Allumiere	17.479,94
Anguillara Sabazia	20.311,74
Anticoli Corrado	17.635,85
Anzio	19.519,87
Arcinazzo Romano	17.536,23
Ardea	18.064,54
Ariccia	21.401,96
Arsoli	18.533,74
Artena	16.466,65
Bellegra	16.082,81
Bracciano	21.857,12
Camerata Nuova	18.002,82
Campagnano di Roma	19.992,09
Canale Monterano	19.119,60
Canterano	17.331,85
Capena	18.825,24
Capranica Pren.	15.587,69
Carpineto Romano	16.479,69
Casape	15.939,21
Castel Gandolfo	21.256,89
Castel Madama	18.420,79
Castel S.Pietro R.	18.022,58
Castelnuovo di Porto	21.467,57
Cave	17.441,62
Cerreto Laziale	17.458,18
Cervara di Roma	17.071,39
Cerveteri	19.976,56

DENOMINAZIONE COMUNE	REDDITO MEDIO per CONTRIBUENTE
Ciampino	22.591,02
Ciciliano	16.950,03
Cineto Romano	16.138,69
Civitavecchia	20.899,86
Civitella San Paolo	17.523,20
Colleferro	20.154,02
Colonna	18.874,74
Fiano Romano	19.719,94
Filacciano	16.244,17
Fiumicino	20.185,86
Fonte Nuova	17.901,94
Formello	27.837,83
Frascati	23.540,65
Galliciano nel Lazio	16.983,66
Gavignano	16.798,42
Genazzano	17.797,96
Genzano di Roma	19.320,92
Gerano	16.512,02
Gorga	17.109,01
Grottaferrata	27.627,44
Guidonia M.	19.639,54
Jenne	16.293,51
Labico	18.144,58
Ladispoli	18.293,42
Lanuvio	17.695,58
Lariano	16.945,27
Licenza	16.406,64
Magliano Romano	17.932,82
Mandela	19.525,21
Manziana	22.345,18
Marano Equo	19.398,18
Marcellina	16.305,67

DENOMINAZIONE COMUNE	REDDITO MEDIO per CONTRIBUENTE
Marino	20.196,26
Mazzano Romano	18.314,51
Mentana	18.208,23
Monte Compatri	24.666,77
Monte Porzio Catone	19.419,21
Monteflavio	18.194,40
Montelanico	16.990,99
Montelibretti	16.998,40
Monterotondo	19.701,24
Montorio Romano	16.371,94
Moricone	16.431,68
Morlupo	20.144,37
Nazzano	17.361,52
Nemi	21.815,14
Nerola	18.985,93
Nettuno	18.216,19
Olevano Romano	16.942,71
Palestrina	18.557,14
Palombara Sabina	17.914,72
Percile	15.092,42
Pisoniano	17.561,48
Poli	15.469,79
Pomezia	19.774,41
Ponzano Romano	16.520,73
Riano	22.054,67
Rignano Flaminio	19.887,38
Riofreddo	16.538,36
Rocca Canterano	16.346,24
Rocca di Cave	16.354,80
Rocca di Papa	20.442,24
Rocca Priora	20.223,88

DENOMINAZIONE COMUNE	REDDITO MEDIO per CONTRIBUENTE
Rocca Santo Stefano	15.859,09
Roccagiovine	17.202,93
Roiate	18.723,81
Roma	(vd tab. Municipi)
Roviano	17.965,27
Sacrofano	25.847,27
Sambuci	16.599,24
San Cesareo	17.747,83
San Gregorio da Sassola	16.399,51
San Polo dei Cav.	17.960,49
San Vito Romano	16.719,76
Santa Marinella	21.767,73
Sant'Angelo Rom.	18.276,35
Sant'Oreste	16.452,51
Saracinesco	20.476,29
Segni	18.421,20
Subiaco	18.305,35
Tivoli	19.390,91
Tolfa	17.302,64
Torrita Tiberina	17.802,28
Trevignano Romano	23.648,26
Vallepietra	12.253,84
Vallinfreda	18.029,01
Valmontone	17.362,94
Velletri	18.134,45
Vicovaro	17.035,23
Vivaro Romano	14.839,79
Zagarolo	17.678,34

Roma Capitale

MUNICIPIO	REDDITO MEDIO PER CONTRIBUENTE, € – 31.12.2014
Municipio I	36.772,08
Municipio II	40.295,84
Municipio III	25.244,70
Municipio IV	21.162,70
Municipio V	18.900,83
Municipio VI	16.940,52
Municipio VII	24.023,71
Municipio VIII	27.974,98
Municipio IX	29.537,04
Municipio X	24.531,69
Municipio XI	21.329,72
Municipio XII	27.312,69
Municipio XIII	23.784,98
Municipio XIV	24.619,74
Municipio XV	30.590,22

L'INDICE DI DISAGIO SOCIALE

L'Indice di Disagio Sociale (IDS) fornisce una misura della possibile criticità socio-occupazionale di una determinata area. L'IDS risulta dalla media ponderata degli scostamenti dei valori di specifici indicatori calcolati sull'area interessata rispetto ai corrispondenti valori medi dell'area di riferimento, per questa rappresentazione ricalcolato su base Città metropolitana di Roma Capitale. Per la costruzione dell'IDS sono stati presi in esame indicatori relativi a variabili di sviluppo umano:

- tasso di scolarizzazione
- tasso di concentrazione giovanile (rapporto tra popolazione totale e ragazzi under 25)

e variabili relative alla personale condizione professionale:

- tasso di occupazione
- tasso di disoccupazione

Se un determinato comune ha un disagio in linea con il territorio metropolitano, l'indice IDS assumerà valore uguale a 0.

Tali indicatori per il calcolo dell'IDS sono stati rilevati ai dati del Censimento del 2011.

FONTE: Elaborazione Ufficio Metropolitano di Statistica su dati Istat

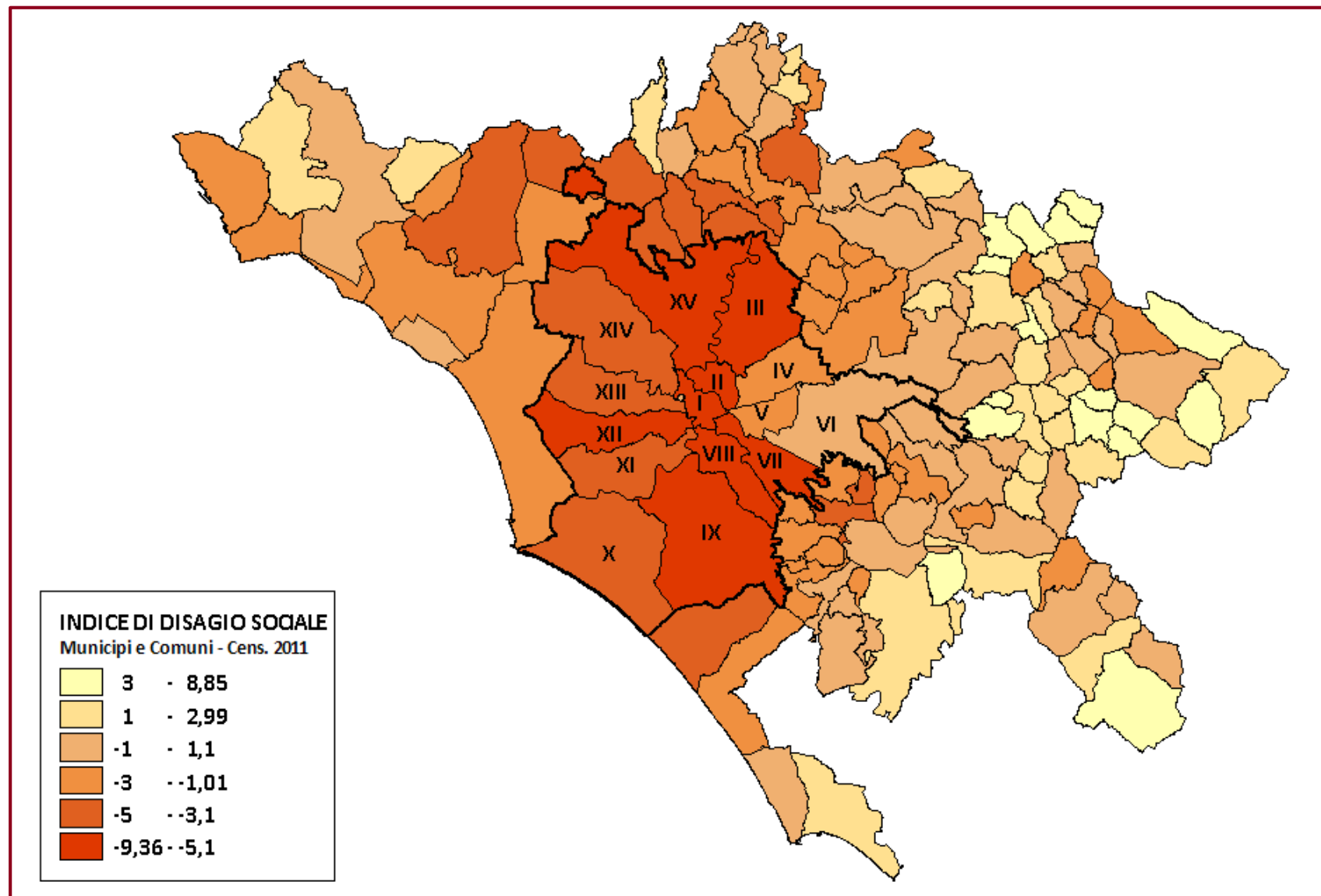
Roma Capitale – Ufficio di Statistica

ANNUALITÀ DI RIFERIMENTO: CENSIMENTO 2011

Per approfondimenti cfr:

http://static.cittametropolitanaroma.gov.it/uploads/Capitolo_06_Situazione_sociale_popolazione-1.pdf

MAPPA 26 – L'INDICE DI DISAGIO SOCIALE



DENOMINAZIONE COMUNE	IDS
Affile	3,35
Agosta	0,89
Albano Laziale	-2,09
Allumiere	2,84
Anguillara Sabazia	-2,49
Anticoli Corrado	-0,73
Anzio	0,61
Arcinazzo Romano	2,20
Ardea	-1,07
Ariccia	-0,74
Arsoli	-1,03
Artena	2,84
Bellegra	4,27
Bracciano	-3,19
Camerata Nuova	3,80
Campagnano di Roma	-4,47
Canale Monterano	1,23
Canterano	-1,60
Capena	-2,82
Capranica Prenestina	1,36
Carpineto Romano	3,03
Casape	5,25
Castel Gandolfo	-2,99
Castel Madama	0,17
Castel San Pietro Romano	-0,69
Castelnuovo di Porto	-3,74
Cave	2,94
Cerreto Laziale	-0,22
Cervara di Roma	-1,63
Cerveteri	-2,02

DENOMINAZIONE COMUNE	IDS
Ciampino	-2,83
Ciciliano	2,63
Cineto Romano	2,10
Civitavecchia	-1,33
Civitella San Paolo	-0,41
Colleferro	-1,35
Colonna	-2,79
Fiano Romano	-4,58
Filacciano	1,26
Fiumicino	-2,87
Fonte Nuova	-1,04
Formello	-3,58
Frascati	-2,48
Galliciano nel Lazio	0,61
Gavignano	-0,26
Genazzano	0,65
Genzano di Roma	0,04
Gerano	2,36
Gorga	0,77
Grottaferrata	-4,53
Guidonia Montecelio	-1,66
Jenne	4,12
Labico	-2,76
Ladispoli	-0,57
Lanuvio	0,32
Lariano	3,38
Licenza	6,94
Magliano Romano	-0,20
Mandela	-2,97
Manziana	-1,47
Marano Equo	-2,37

DENOMINAZIONE COMUNE	IDS
Marcellina	1,21
Marino	-2,42
Mazzano Romano	1,57
Mentana	-1,18
Monte Compatri	-3,00
Monte Porzio Catone	-4,78
Monteflavio	-0,80
Montelanico	1,08
Montelibretti	-0,08
Monterotondo	-2,97
Montorio Romano	2,97
Moricone	-0,29
Morlupo	-2,62
Nazzano	1,37
Nemi	-1,78
Nerola	-2,54
Nettuno	1,77
Olevano Romano	1,70
Palestrina	-0,53
Palombara Sabina	-0,23
Percile	4,46
Pisoniano	2,83
Poli	3,38
Pomezia	-3,16
Ponzano Romano	-0,31
Riano	-3,60
Rignano Flaminio	-2,03
Riofreddo	0,67
Rocca Canterano	-0,69
Rocca di Cave	1,92
Rocca di Papa	0,20

DENOMINAZIONE COMUNE	IDS
Rocca Priora	-0,79
Rocca Santo Stefano	3,27
Roccagiovine	5,45
Roiate	4,34
Roma	-4,84
Roviano	0,48
Sacrofano	-4,43
Sambuci	3,29
San Cesareo	-1,28
San Gregorio da Sassola	0,78
San Polo dei Cavalieri	-0,59
San Vito Romano	1,13
Santa Marinella	-2,16
Sant'Angelo Romano	-1,11
Sant'Oreste	-0,70
Saracinesco	1,30
Segni	0,69
Subiaco	-0,16
Tivoli	-0,65
Tolfa	0,29
Torrita Tiberina	-1,58
Trevignano Romano	-3,81
Vallepietra	1,80
Vallinfreda	4,85
Valmontone	0,39
Velletri	1,34
Vicovaro	2,33
Vivaro Romano	8,85
Zagarolo	0,99

Roma Capitale

MUNICIPIO	INDICE DI DISAGIO SOCIALE (Media Città metropolitana) – CENS. 2011
Municipio I	-7,11
Municipio II	-9,36
Municipio III	-5,40
Municipio IV	-2,97
Municipio V	-2,54
Municipio VI	0,10
Municipio VII	-5,39
Municipio VIII	-6,56
Municipio IX	-7,38
Municipio X	-4,23
Municipio XI	-3,72
Municipio XII	-6,20
Municipio XIII	-4,53
Municipio XIV	-4,62
Municipio XV	-6,23

OSSERVATORIO MERCATO IMMOBILIARE – PREZZI IN €/m²

La quotazione media di zona delle abitazioni è la media aritmetica dei valori centrali degli intervalli di quotazioni OMI riferiti alle tipologie edilizie residenziali (Abitazioni signorili, Abitazioni civili, Abitazioni di tipo economico e Ville e villini) valorizzate in quella zona.

La zona OMI è una porzione continua del territorio comunale che riflette un comparto omogeneo del mercato immobiliare locale, nel quale si registra uniformità di apprezzamento per condizioni economiche e socio-ambientali. Tale uniformità viene tradotta in omogeneità nei caratteri posizionali, urbanistici, storico-ambientali, socio-economici degli insediamenti, nonché nella dotazione dei servizi e delle infrastrutture urbane. Nella zona omogenea individuata i valori di mercato unitari delle unità immobiliari, in stato di conservazione e manutenzione ordinario, hanno uno scostamento, tra valore minimo e valore massimo, non superiore al 50%, riscontrabile per la tipologia edilizia prevalente, nell'ambito della destinazione residenziale. L'aggiornamento delle quotazioni avviene con cadenza semestrale.

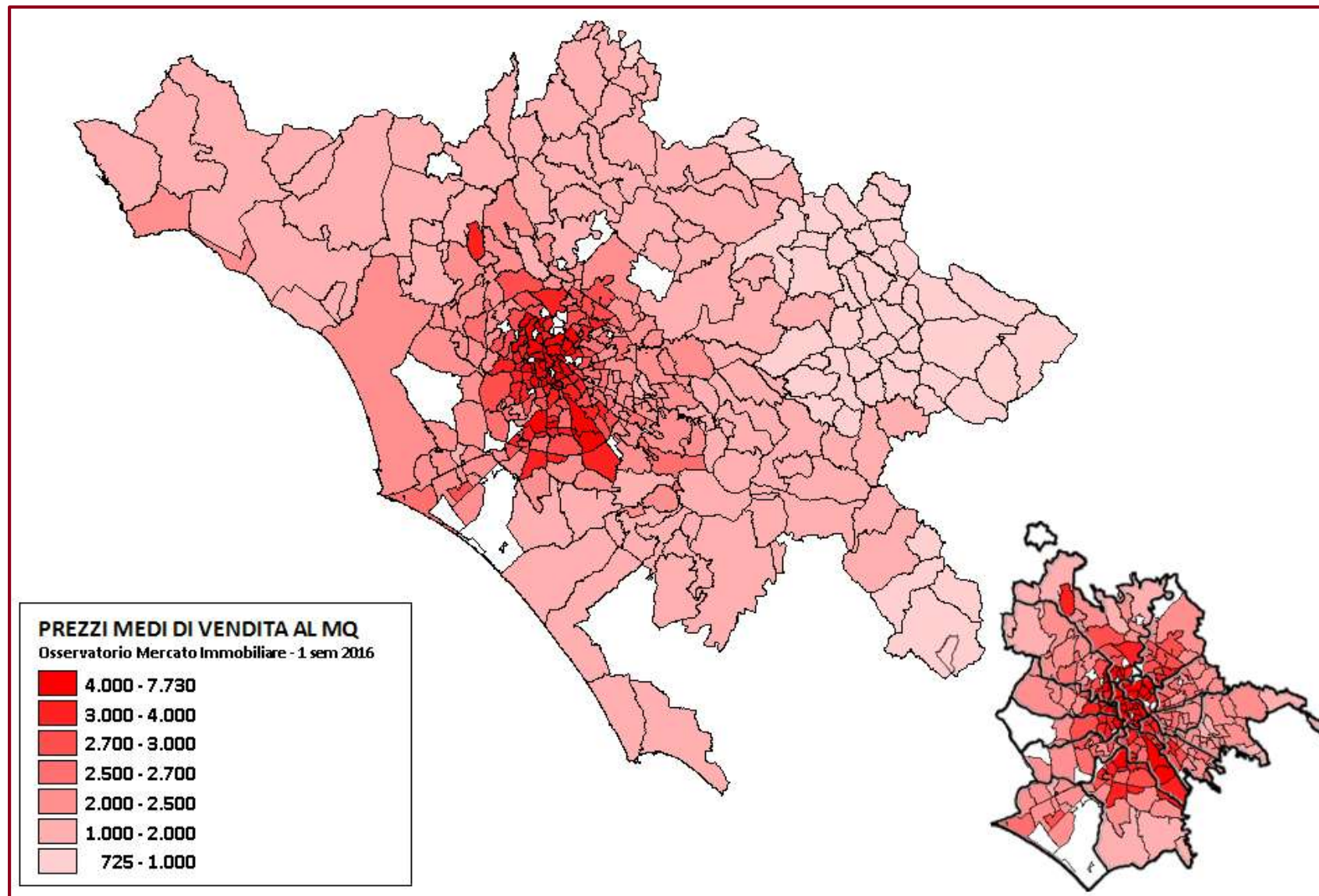
FONTE: Agenzia delle Entrate - Osservatorio Mercato Immobiliare

ANNUALITÀ DI RIFERIMENTO: 1 semestre 2016

Per approfondimenti cfr:

http://static.cittametropolitanaroma.gov.it/uploads/Capitolo_03_Dotazioni_strutturali-1.pdf

MAPPA 27 – OSSERVATORIO MERCATO IMMOBILIARE – PREZZI IN €/M²



DENOMINAZIONE COMUNE	Euro/m ² 1sem16
Affile	813
Agosta	880
Albano Laziale	1.850
Allumiere	1.145
Anguillara Sabazia	1.478
Anticoli Corrado	775
Anzio	1.578
Arcinazzo Romano	980
Ardea	1.725
Ariccia	1.704
Arsoli	858
Artena	1.141
Bellegra	863
Bracciano	1.681
Camerata Nuova	813
Campagnano di Roma	1.375
Canale Monterano	1.380
Canterano	725
Capena	1.350
Capranica Prenestina	806
Carpineto Romano	913
Casape	875
Castel Gandolfo	2.459
Castel Madama	1.090
Castel San Pietro Romano	863
Castelnuovo di Porto	1.305
Cave	1.114
Cerreto Laziale	813
Cervara di Roma	892
Cerveteri	1.613

DENOMINAZIONE COMUNE	Euro/m ² 1sem16
Ciampino	2.478
Ciciliano	858
Cineto Romano	850
Civitavecchia	1.597
Civitella San Paolo	1.100
Colleferro	1.306
Colonna	1.484
Fiano Romano	1.504
Filacciano	925
Fiumicino	2.099
Fonte Nuova	nd
Formello	2.225
Frascati	2.427
Galliciano nel Lazio	1.190
Gavignano	985
Genazzano	1.125
Genzano di Roma	1.689
Gerano	800
Gorga	850
Grottaferrata	2.698
Guidonia Montecelio	1.629
Jenne	800
Labico	1.306
Ladispoli	1.803
Lanuvio	1.528
Lariano	1.400
Licenza	813
Magliano Romano	1.192
Mandela	875
Manziana	1.370
Marano Equo	800

DENOMINAZIONE COMUNE	Euro/m ² 1sem16
Marcellina	1.075
Marino	1.975
Mazzano Romano	1.150
Mentana	1.620
Monte Compatri	1.672
Monte Porzio Catone	2.300
Monteflavio	1.000
Montelanico	900
Montelibretti	1.125
Monterotondo	1.631
Montorio Romano	925
Moricone	1.019
Morlupo	1.407
Nazzano	1.063
Nemi	1.900
Nerola	938
Nettuno	1.650
Olevano Romano	1.108
Palestrina	1.375
Palombara Sabina	1.245
Percile	800
Pisoniano	800
Poli	850
Pomezia	1.600
Ponzano Romano	1.050
Riano	1.614
Rignano Flaminio	1.395
Riofreddo	800
Rocca Canterano	763
Rocca di Cave	800
Rocca di Papa	1.683

DENOMINAZIONE COMUNE	Euro/m ² 1sem16
Rocca Priora	1.477
Rocca Santo Stefano	800
Roccagiovine	800
Roiate	800
Roma	-
Roviano	800
Sacrofano	1.614
Sambuci	800
San Cesareo	1.336
San Gregorio da Sassola	800
San Polo dei Cavalieri	950
San Vito Romano	938
Santa Marinella	1.188
Sant'Angelo Romano	1.100
Sant'Oreste	2.005
Saracinesco	800
Segni	1.247
Subiaco	971
Tivoli	1.633
Tolfa	1.280
Torrita Tiberina	1.050
Trevignano Romano	1.675
Vallepetra	738
Vallinfreda	800
Valmontone	1.385
Velletri	1.383
Vicovaro	863
Vivaro Romano	800
Zagarolo	1.254

Roma Capitale

Denominazione Zona OMI (Osservatorio Mercato Immobiliare)	Euro/m ² 1sem16
Ospedali San Camillo Forlanini	nq
Acqua Acetosa (Via Dei Campi Sportivi)	nq
Verano Universita` Policlinico	nq
Tenuta Pres. Castel Porziano	nq
Castel Fusano (Viale Villa Di Plinio)	nq
Gemelli	nq
Santa Maria Della Pietà	nq
Inviolatella Due Ponti (Via Bomarzo)	nq
Foro Italico (Viale Del Foro Italico)	nq
Ippodromo Tor Di Quinto	nq
Ippodromo Tor Di Valle	nq
Magliana Parco De` Medici)	nq
Aerurbe	nq
Rebibbia	nq
Cimitero Prima Porta	nq
Valle Del Tevere Nord Est	nq
Castel Di Guido Malagrotta (Via Di Maccaresse)	nq
Aeroporto Ciampino	nq
Riserva Naturale Martignano Bracciano	nq
Foro Romano	-
Tridente(Campo Marzio,Colonna,Pigna,Trevi)	7.725
Corso Vittorio (Ponte,Parione,Regola,S.Eustachio)	7.675
Sant`Angelo Campitelli	7.625

Denominazione Zona OMI (Osservatorio Mercato Immobiliare)	Euro/m ² 1sem16
Aventino (Ripa Via Di S.Sabina)	6.883
Ludovisi (Via Veneto)	6.825
Borgo (Via Della Conciliazione)	6.425
Monti (Via Dei Serpenti)	6.350
Pinciano (Via Giovanni Paisiello)	6.050
Flaminio Porta Del Popolo (Piazza Della Marina)	6.050
Trastevere (Via Della Lungara)	5.900
Parioli (Piazza Euclide)	5.825
Prati (Via Cola Di Rienzo)	5.550
Viminale (Via Torino)	5.450
Salario Trieste (Corso Trieste)	5.450
Celio (Via Claudia)	5.400
Salario (Via Nizza)	5.350
San Saba (Piazza G.L. Bernini)	5.217
Nomentano Torlonia (Piazza Galeno)	5.050
Della Vittoria (Piazza Mazzini)	4.867
Camilluccia (Via Della Camilluccia)	4.800
Flaminio (Via G. Reni)	4.775
Sallustiano Castro Pretorio	4.700
Cavalleggeri (Via Delle Fornaci)	4.500
Ponte Milvio Farnesina (Via Della Farnesina)	4.413
Torricola (Via Di Torricola)	4.400
Testaccio (Piazza S.Maria Liberatrice)	4.350
Cortina D`Ampezzo (Via Cortina D`Ampezzo)	4.350

Denominazione Zona OMI (Osservatorio Mercato Immobiliare)	Euro/m ² 1sem16
Vigna Clara (Via Di Vigna Stelluti)	4.333
Marco Polo (Viale Marco Polo)	4.300
Appia Antica (Via Di Tor Carbone)	4.275
Monteverde Vecchio (Via Poerio)	4.250
Eur (Viale Europa)	4.233
Salario Africano (Viale Libia)	4.150
Balduina Belsito (Piazza Madonna Del Cenacolo)	4.050
Ardeatino Ottavo Colle (Via Del Serafico)	4.050
Aurelio Gregorio Vii (Via Gregorio Vii)	4.017
Esquilino (Piazza Vittorio)	4.000
Appio Metronio (Piazza Tuscolo)	3.881
Bologna (Via Livorno)	3.875
Collina Fleming (Via Bevagna)	3.875
Nocetta (Via Della Nocetta)	3.850
Balduina Giovenale (Via Delle Medaglie D`Oro)	3.833
Cipro (Via Angelo Emo)	3.750
Villaggio Olimpico (Viale De Coubertin)	3.700
Porta Portese (Via Ettore Rolli)	3.638
Torrino Nord Citta` D`Europa	3.600
Trionfale Igea (Via Mario Fani)	3.575
Appio Villa Fiorelli (Via Taranto)	3.475
Montesacro (Viale Adriatico)	3.408
Aurelio Monte Di Creta (Piazza	3.388

Denominazione Zona OMI (Osservatorio Mercato Immobiliare)	Euro/m ² 1sem16
Irnerio)	
Monteverde Nuovo (Via Di Donna Olimpia)	3.375
San Lorenzo (Via Dei Sabelli)	3.363
Grottarossa Saxa Rubra (Via Carlo Emery)	3.350
Portuense Affogalasio (Via Affogalasio)	3.342
Batteria Nomentana Lanciani	3.338
Garbatella (Largo Delle Sette Chiese)	3.313
Appio Latino (Via Latina)	3.300
Colli Portuensi (Piazzale Eugenio Morelli)	3.300
Aurelio Madonna Del Riposo (Via Bentivoglio)	3.288
Fioranello (Via Di Fioranello)	3.250
Ferratella (Viale Cesare Pavese)	3.225
Appio Claudio (Viale Giulio Agricola)	3.213
Appio Nocera Umbra (Piazza S.Maria Ausiliatrice)	3.175
Tintoretto (Via Ballarin)	3.125
Fonte Laurentina (Via Edoardo Amaldi)	3.100
Fonte Meravigliosa Ardeatino Millevoi	3.100
Talenti (Via Ugo Ogetti)	3.100
Torrino Sud (Via Del Fiume Giallo)	3.067
Quarto Miglio (Via Appia Pignatelli)	3.058
Giuliano Dalmata (Via Matteo Bartoli)	3.050
Aurelio Val Cannuta (Via Di Val Cannuta)	3.042

Denominazione Zona OMI (Osservatorio Mercato Immobiliare)	Euro/m ² 1sem16
Ostiense (Via Del Porto Fluviale)	3.025
Vallerano (Via Di Valleranello)	3.013
Olgiata (Largo Dell`Olgiata)	3.000
Conca D`Oro (Via Val Di Lanzo)	2.988
Monte Mario Alto (Via Augusto Conti)	2.967
Tomba Di Nerone (Via Di Grottarossa)	2.967
Montagnola (Via Pico Della Mirandola)	2.963
San Paolo (Via Tullio Levi Civita)	2.963
Sacco Pastore (Via Val Trompia)	2.963
Casal Boccone Bufalotta (Via Paolo Monelli)	2.958
Pisana Bravetta (Via Dei Gonzaga)	2.925
Cassia Due Ponti (Via Oriolo Romano)	2.917
Pietralata Tiburtino (Via Filippo Meda)	2.913
Mostacciano	2.908
Cecchignola Tor Pagnotta	2.863
Marconi (Piazza Enrico Fermi)	2.850
Arco Di Travertino Tor Fiscale (Via Demetriade)	2.850
Nuovo Salario Prati Fiscali	2.850
Pineta Sacchetti (Via Mattia Battistini)	2.838
Osteria Del Curato Lucrezia Romana	2.825
Colle Salario (Via Monte Giberto)	2.813
Vigne Nuove Porta Di Roma	2.813
Casal Bertone Portonaccio)	2.788
Tor Marancia Navigatori (Via	2.763

Denominazione Zona OMI (Osservatorio Mercato Immobiliare)	Euro/m ² 1sem16
C.T.Odescalchi)	
Casal Palocco (Viale Gorgia Di Leontini)	2.750
Boccea Quartaccio (Via Andersen)	2.750
La Giustiniana (Via Italo Piccagli)	2.742
Valmelaina Tufello (2.738
Statuario Capannelle (Via Del Calice)	2.725
Pigneto (Piazza Del Pigneto)	2.725
Mezzocammino (Via Di Mezzocammino)	2.725
La Cinquina Bufalotta (Via Feo Belcari)	2.725
Portuense (Via Prospero Colonna)	2.713
Primavalle Torrevecchia (Via Di Torrevecchia)	2.700
Collatino (Via Della Serenissima)	2.700
Serpentara (Viale Lina Cavalieri)	2.700
Quadraro (Via Dei Quintili)	2.675
Cinecitta` Don Bosco (Piazza S.Giovanni Bosco)	2.638
Cinecitta` Lamaro (Via Raimondo Scintu)	2.638
Grotta Perfetta Roma 70	2.638
Bosco Degli Arvali (Via Di Generosa)	2.638
Prenestino Labicano	2.613
Casetta Mattei (Via Degli Adimari)	2.613
Pietralata (Via Di Pietralata)	2.600
Muratella (Viale Gaetano Arturo Crocco)	2.588
Fonte Ostiense (Viale Ignazio Silone)	2.575
Casal Dei Pazzi (Via Di Casal Dei Pazzi)	2.550

Denominazione Zona OMI (Osservatorio Mercato Immobiliare)	Euro/m ² 1sem16
Anagnina Valle Marciana Fosso Sant'Andrea	2.550
Tor Pignattara (Via Di Tor Pignattara)	2.538
Tor Cervara Ponte Mammolo (Via Vannina)	2.538
Centocelle (Piazza Dei Mirtili)	2.525
Podere Rosa (Via Diego Fabbri)	2.525
Casal Bruciato (Via C. Facchinetti)	2.525
Casalotti Selva Candida (Via Di Selva Nera)	2.517
Fidene Villa Spada (Via Radicofani)	2.513
Ostia (Via Delle Baleniere)	2.500
Decima (Viale Camillo Sabatini)	2.500
Torraccia Di San Basilio	2.500
Romanina Tor Vergata	2.500
Torresina Monte Del Marmo	2.492
Infernetto (Via Ermanno Wolf Ferrari)	2.475
Casilino Marranella (Via Labico)	2.463
Magliana (Via Dell'Impruneta)	2.463
Morena Gasperina (Via Cropani)	2.463
Axa (Via Aristofane)	2.438
Nomentano Kant (Viale Kant)	2.438
Colli Aniene Verderocca (Via Grotta Di Gregna)	2.425
Casal Monastero (Via Belmonte In Sabina)	2.425
Casilino Villa De Santis (Via Romolo Balzani)	2.413
Acilia Sud (Via Di Prato Cornelio)	2.400
Alessandrino (Viale Alessandrino)	2.400

Denominazione Zona OMI (Osservatorio Mercato Immobiliare)	Euro/m ² 1sem16
Cinecitta` Est (Viale Antonio Ciamarra)	2.375
Gregna Sant'Andrea (Via Pietro Crostarosa)	2.363
Castel Di Leva (Via Di Tor Chiesaccia)	2.358
Riserva Della Marcigliana	2.350
Piana Del Sole Fiera Di Roma	2.350
Divino Amore Falcognana	2.350
Parco Di Veio Prato Della Corte	2.350
La Storta (Via Della Torre Di Spizzichino)	2.350
Tor Tre Teste (Via Davide Campari)	2.338
Stagni Di Ostia Longarina (Via Federico Bazzini)	2.333
Settebagni (Via S. Antonio Da Padova)	2.308
Ottavia Lucchina (Via Della Lucchina)	2.300
Giardinetti (Via Marcantonio Raimondi)	2.300
Trigoria (Via Di Trigoria)	2.300
Valle Muricana Monte Pietra Pertusa	2.292
Casalotti Pantan Monastero	2.292
Isola Farnese (Via Cerquetta)	2.292
Ottavia Palmarola (Via Della Palmarola)	2.288
Tor Sapienza Zona Industriale Via Dell'Omo	2.288
Trullo (Via Monte Delle Capre)	2.288
Romanina (Via Scimonelli)	2.288
Morena Casal Morena (Via Casal	2.283

Denominazione Zona OMI (Osservatorio Mercato Immobiliare)	Euro/m ² 1sem16
Morena)	
Torre Spaccata (Via Dei Romanisti)	2.275
Castel Giubileo Bel Poggio (Via Castorano)	2.267
Dragona (Via Di Dragone)	2.258
Massimina Casal Lumbroso (Via Massimilla)	2.258
Acilia Nuova Madonnetta	2.250
Corviale (Via Marino Mazzacurati)	2.250
Tor Vergata Universita` Passo Lombardo	2.250
San Basilio (Via Pollenza)	2.238
Vermicino (Via Del Casale Antonioni)	2.233
Lunghezza Castelverde Fosso San Giuliano	2.217
Montespaccato (Via Cornelia)	2.213
Torre Maura (Via Walter Tobagi)	2.213
Labaro (Via Gemona Del Friuli)	2.213
La Storta Casale San Nicola (Via G.B.Paravia)	2.213
Prima Porta (Via Di Valle Muricana)	2.200
Pisana Ponte Galeria	2.200
Ponte Di Nona (Via Luigi Gastinelli)	2.192
Vitinia (Via Sarsina)	2.175
Casalotti (Piazza Ormea)	2.167
Borghesiana Finocchio (Via Di Borghesiana)	2.158
Settecamini (Via Rubellia)	2.150
Castel Di Guido Malagrotta	2.150
Spinaceto Tor De` Cenci	2.142
Casilino Due Torri Villaverde (Via Degas)	2.138

Denominazione Zona OMI (Osservatorio Mercato Immobiliare)	Euro/m ² 1sem16
Ostia Antica (Via Del Castello)	2.125
Torre Gaia Villaggio Breda	2.117
Acilia Nord (Via Dei Monti Di San Paolo)	2.100
Acqua Vergine	2.100
Prenestino Colle Del Sole Lago Regillo	2.067
Casalotti Valle Santa (Via Vendramini)	2.058
La Rustica (Via Achille Vertunni)	2.038
Torrenova (Via Della Tenuta Di Torrenova)	2.025

Denominazione Zona OMI (Osservatorio Mercato Immobiliare)	Euro/m ² 1sem16
Settecamini Case Rosse (Via Delle Case Rosse)	2.017
Tor Bella Monaca Valle Fiorita Due Leoni	2.013
Dragoncello (Viale A.Ruspoli)	1.988
Colle Mattia Fontana Candida	1.975
Ardeatina Selvotta Spregamore	1.975
Santa Cornelia	1.958
Torre Angela (Via Del Torraccio Di Torrenova)	1.950
Santa Maria Di Galeria	1.950
Tiberina Malborghetto	1.925

Denominazione Zona OMI (Osservatorio Mercato Immobiliare)	Euro/m ² 1sem16
Castel Di Decima Castel Romano	1.925
Tor Bella Monaca Peep (Via Dell'Archeologia)	1.900
Cesano (Via Di Baccanello)	1.875
Corcolle San Vittorino	1.817
Santa Palomba Pian Savelli	1.775
Osteria Nuova Casaccia (Via Anguillarese)	1.733
Agro Romano Ovest	1.625
Tragliatella (Via Piossasco)	1.608

BANDA LARGA - COPERTURA

Copertura (%) della popolazione residente nel Comune raggiunta da infrastrutture di reti per servizi di banda larga tra 2 Mbps e 20 Mbps

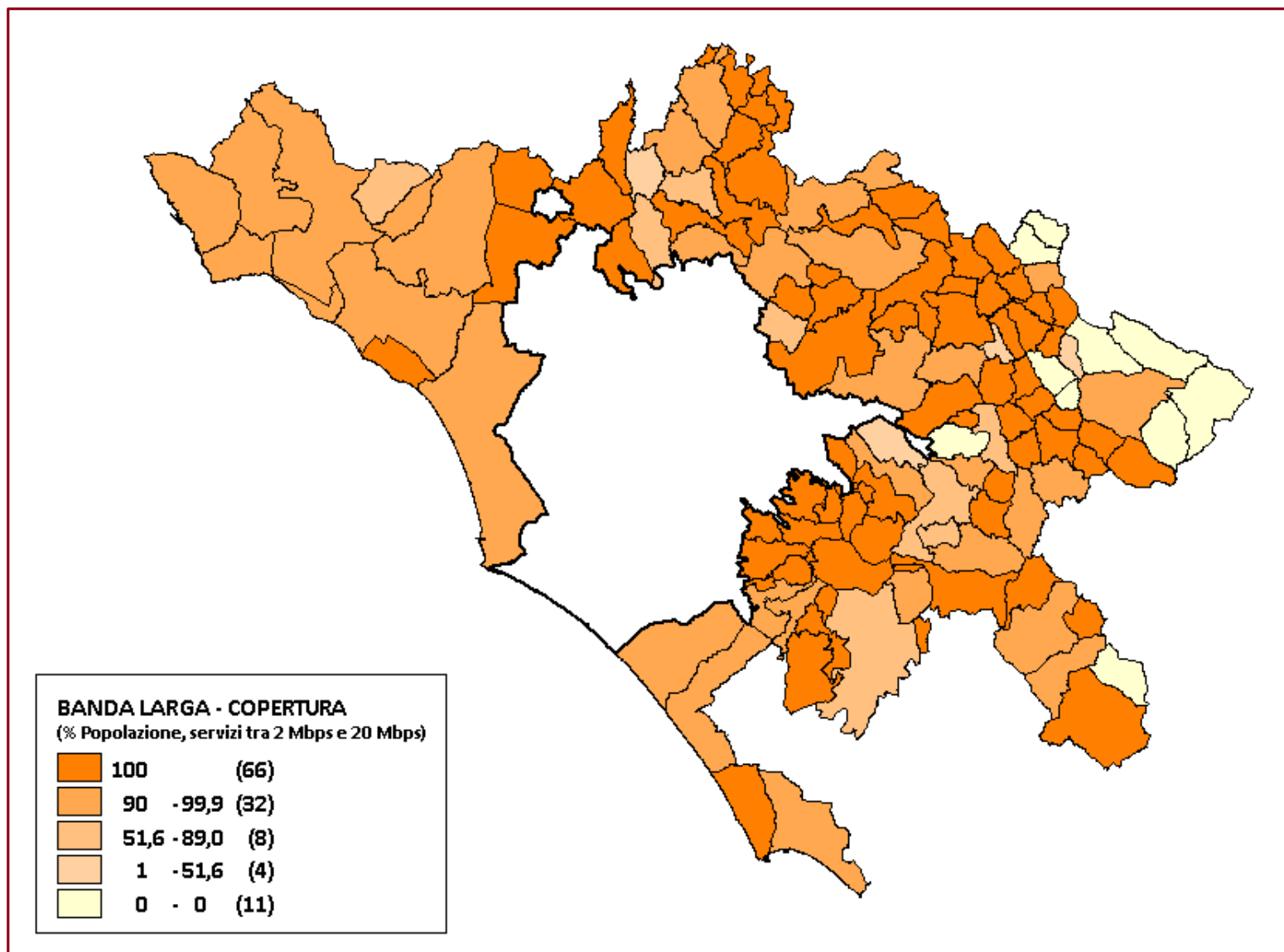
FONTE: INFRATEL – Ministero Sviluppo Economico

ANNUALITÀ DI RIFERIMENTO: 2015

Per approfondimenti cfr:

http://static.cittametropolitanaroma.gov.it/uploads/Capitolo_03_Dotazioni_strutturali-1.pdf

MAPPA 28 - BANDA LARGA - COPERTURA



DENOMINAZIONE COMUNE	% Pop. coperta da Banda Larga
Affile	100,0
Agosta	6,4
Albano Laziale	92,3
Allumiere	98,9
Anguillara Sabazia	100,0
Anticoli Corrado	100,0
Anzio	100,0
Arcinazzo Romano	100,0
Ardea	94,3
Ariccia	94,5
Arsoli	100,0
Artena	100,0
Bellegra	100,0
Bracciano	91,9
Camerata Nuova	0,0
Campagnano di Roma	100,0
Canale Monterano	83,0
Canterano	0,0
Capena	100,0
Capranica Prenestina	84,3
Carpineto R.	100,0
Casape	100,0
Castel Gandolfo	100,0
Castel Madama	99,3
Castel San Pietro Romano	96,9
Castelnuovo di Porto	100,0
Cave	100,0
Cerreto Laziale	100,0
Cervara di Roma	0,0

DENOMINAZIONE COMUNE	% Pop. coperta da Banda Larga
Cerveteri	90,5
Ciampino	100,0
Ciciliano	100,0
Cineto Romano	100,0
Civitavecchia	92,0
Civitella San Paolo	100,0
Colleferro	100,0
Colonna	100,0
Fiano Romano	100,0
Filacciano	100,0
Fiumicino	92,3
Fonte Nuova	85,4
Formello	100,0
Frascati	100,0
Galliciano nel Lazio	30,6
Gavignano	100,0
Genazzano	91,9
Genzano di Roma	100,0
Gerano	100,0
Gorga	0,0
Grottaferrata	100,0
Guidonia M.	100,0
Jenne	0,0
Labico	81,7
Ladispoli	100,0
Lanuvio	100,0
Lariano	96,9
Licenza	100,0
Magliano Romano	2,0
Mandela	100,0
Manziana	92,7
Marano Equo	100,0
Marcellina	100,0

DENOMINAZIONE COMUNE	% Pop. coperta da Banda Larga
Marino	100,0
Mazzano Romano	100,0
Mentana	100,0
Monte Compatri	100,0
Monte Porzio Catone	100,0
Monteflavio	100,0
Montelánico	91,5
Montelibretti	92,0
Monterotondo	99,0
Montorio Romano	100,0
Moricone	100,0
Morlupo	78,6
Nazzano	100,0
Nemi	100,0
Nerola	98,6
Nettuno	99,2
Olevano Romano	99,5
Palestrina	83,5
Palombara Sabina	96,7
Percile	100,0
Pisoniano	100,0
Poli	0,0
Pomezia	97,0
Ponzano Romano	100,0
Riano	98,4
Rignano Flaminio	99,6
Riofreddo	97,8
Rocca Canterano	0,0
Rocca di Cave	100,0
Rocca di Papa	100,0
Rocca Priora	100,0
Rocca S. Stefano	100,0

DENOMINAZIONE COMUNE	% Pop. coperta da Banda Larga
Roccagiovine	100,0
Roiate	100,0
Roma	99,0
Roviano	100,0
Sacrofano	71,8
Sambuci	51,6
San Cesareo	100,0
San Gregorio da Sassola	100,0
San Polo dei Cavalieri	100,0
San Vito Romano	100,0
Santa Marinella	99,9
Sant'Angelo R.	100,0
Sant'Oreste	98,5
Saracinesco	100,0
Segni	99,2
Subiaco	93,6
Tivoli	97,6
Tolfa	98,4
Torrta Tiberina	100,0
Trevignano Romano	100,0
Vallepiastra	0,0
Vallinfreda	0,0
Valmontone	99,5
Velletri	89,0
Vicovaro	100,0
Vivaro Romano	0,0
Zagarolo	92,0

SOLO WIRELESS

Popolazione residente (%) nei Comuni raggiunta esclusivamente da servizi wireless.

FONTE: INFRATEL – Ministero Sviluppo Economico

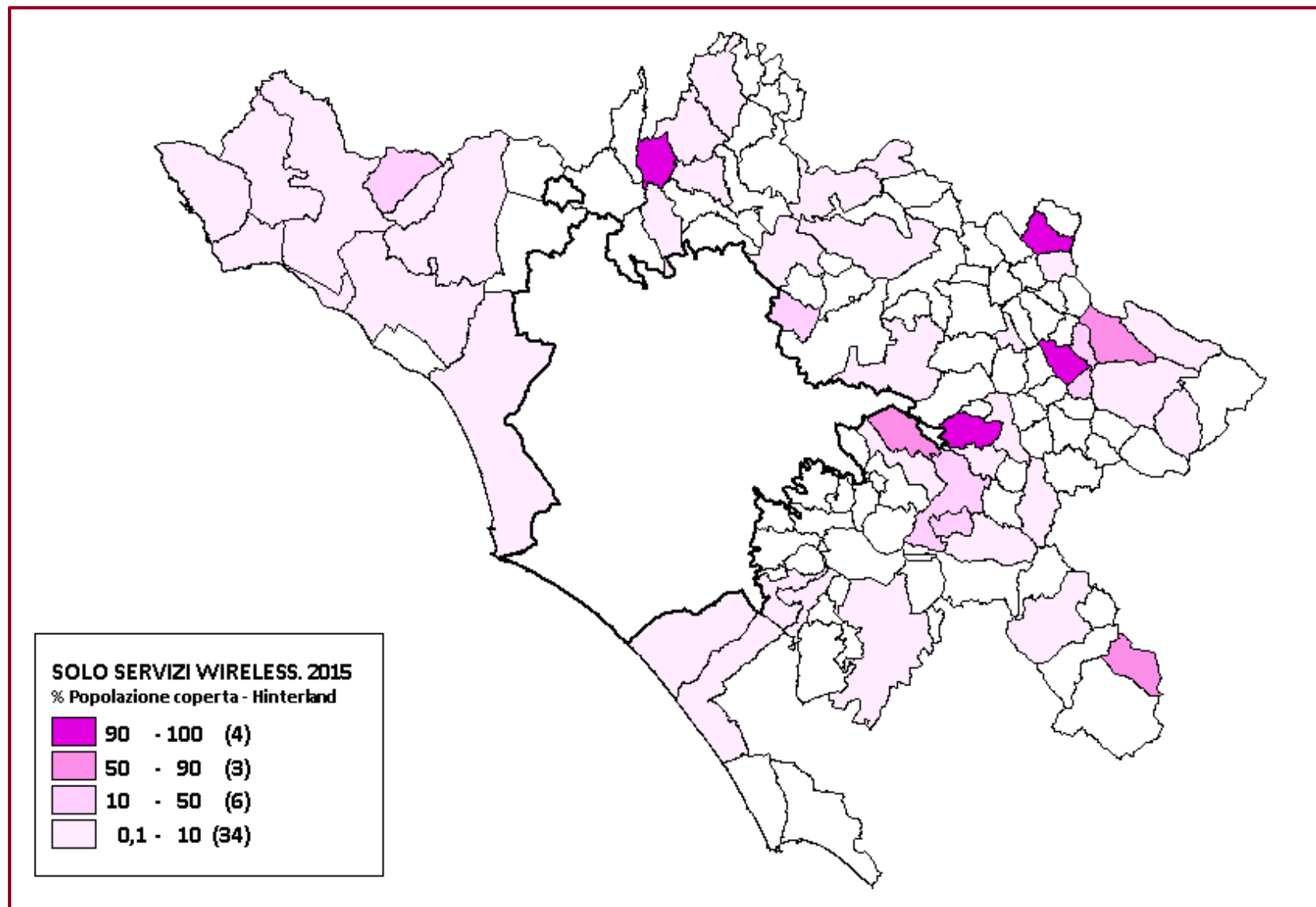
ANNUALITÀ DI RIFERIMENTO: 2015

Per approfondimenti cfr:

http://static.cittametropolitanaroma.gov.it/uploads/Capitolo_03_Dotazioni_strutturali-1.pdf

<http://www.cittametropolitanaroma.gov.it/homepage/wifimetropolitano/>

MAPPA 29 - SOLO WIRELESS



DENOMINAZIONE COMUNE	% Pop. solo Servizi Wireless
Affile	0,0
Agosta	12,9
Albano Laziale	2,5
Allumiere	1,1
Anguillara Sabazia	0,0
Anticoli Corrado	0,0
Anzio	0,0
Arcinazzo Romano	0,0
Ardea	2,9
Ariccia	5,5
Arsoli	0,0
Artena	0,0
Bellegra	0,0
Bracciano	3,2
Camerata Nuova	7,9
Campagnano di Roma	0,0
Canale Monterano	16,9
Canterano	12,2
Capena	0,0
Capranica Prenestina	1,7
Carpineto Romano	0,0
Casape	0,0
Castel Gandolfo	0,0
Castel Madama	0,0
Castel San Pietro Romano	3,1
Castelnuovo di Porto	0,0
Cave	0,0
Cerreto Laziale	0,0
Cervara di Roma	53,0
Cerveteri	7,7

DENOMINAZIONE COMUNE	% Pop. solo Servizi Wireless
Ciampino	0,0
Ciciliano	0,0
Cineto Romano	0,0
Civitavecchia	6,0
Civitella San Paolo	0,0
Colleferro	0,0
Colonna	0,0
Fiano Romano	0,0
Filacciano	0,0
Fiumicino	7,2
Fonte Nuova	14,6
Formello	0,0
Frascati	0,0
Galliciano nel Lazio	69,4
Gavignano	0,0
Genazzano	2,6
Genzano di Roma	0,0
Gerano	0,0
Gorga	87,9
Grottaferrata	0,0
Guidonia Montecelio	0,0
Jenne	6,7
Labico	18,3
Ladispoli	0,0
Lanuvio	0,0
Lariano	0,0
Licenza	0,0
Magliano Romano	98,0
Mandela	0,0
Manziana	7,3
Marano Equo	0,0

DENOMINAZIONE COMUNE	% Pop. solo Servizi Wireless
Marcellina	0,0
Marino	0,0
Mazzano Romano	0,0
Mentana	0,0
Monte Compatri	0,0
Monte Porzio Catone	0,0
Monteflavio	0,0
Montelanico	0,0
Montelibretti	7,3
Monterotondo	1,0
Montorio Romano	0,0
Moricone	0,0
Morlupo	6,7
Nazzano	0,0
Nemi	0,0
Nerola	1,4
Nettuno	0,0
Olevano Romano	0,0
Palestrina	13,7
Palombara Sabina	1,3
Percile	0,0
Pisoniano	0,0
Poli	95,1
Pomezia	2,1
Ponzano Romano	0,0
Riano	0,0
Rignano Flaminio	0,4
Riofreddo	2,2
Rocca Canterano	100,0
Rocca di Cave	0,0
Rocca di Papa	0,0

DENOMINAZIONE COMUNE	% Pop. solo Servizi Wireless
Rocca Priora	0,0
Rocca Santo Stefano	0,0
Roccagiovine	0,0
Roiate	0,0
Roma	0,8
Roviano	0,0
Sacrofano	5,8
Sambuci	2,1
San Cesareo	0,0
San Gregorio da Sassola	0,0
San Polo dei Cavalieri	0,0
San Vito Romano	0,0
Santa Marinella	0,1
Sant'Angelo Romano	0,0
Sant'Oreste	1,5
Saracinesco	0,0
Segni	0,8
Subiaco	1,8
Tivoli	0,2
Tolfa	1,3
Torrita Tiberina	0,0
Trevignano Romano	0,0
Vallepietra	0,0
Vallinfreda	100,0
Valmontone	0,5
Velletri	6,8
Vicovaro	0,0
Vivaro Romano	0,0
Zagarolo	6,2

DIGITAL DIVIDE

Popolazione residente (%) nei comuni in Divario Digitale (*Digital Divide*) non raggiunta dalla presenza e diffusione sul territorio dei servizi di connettività nelle tecnologie ADSL, HDSL, UMTS

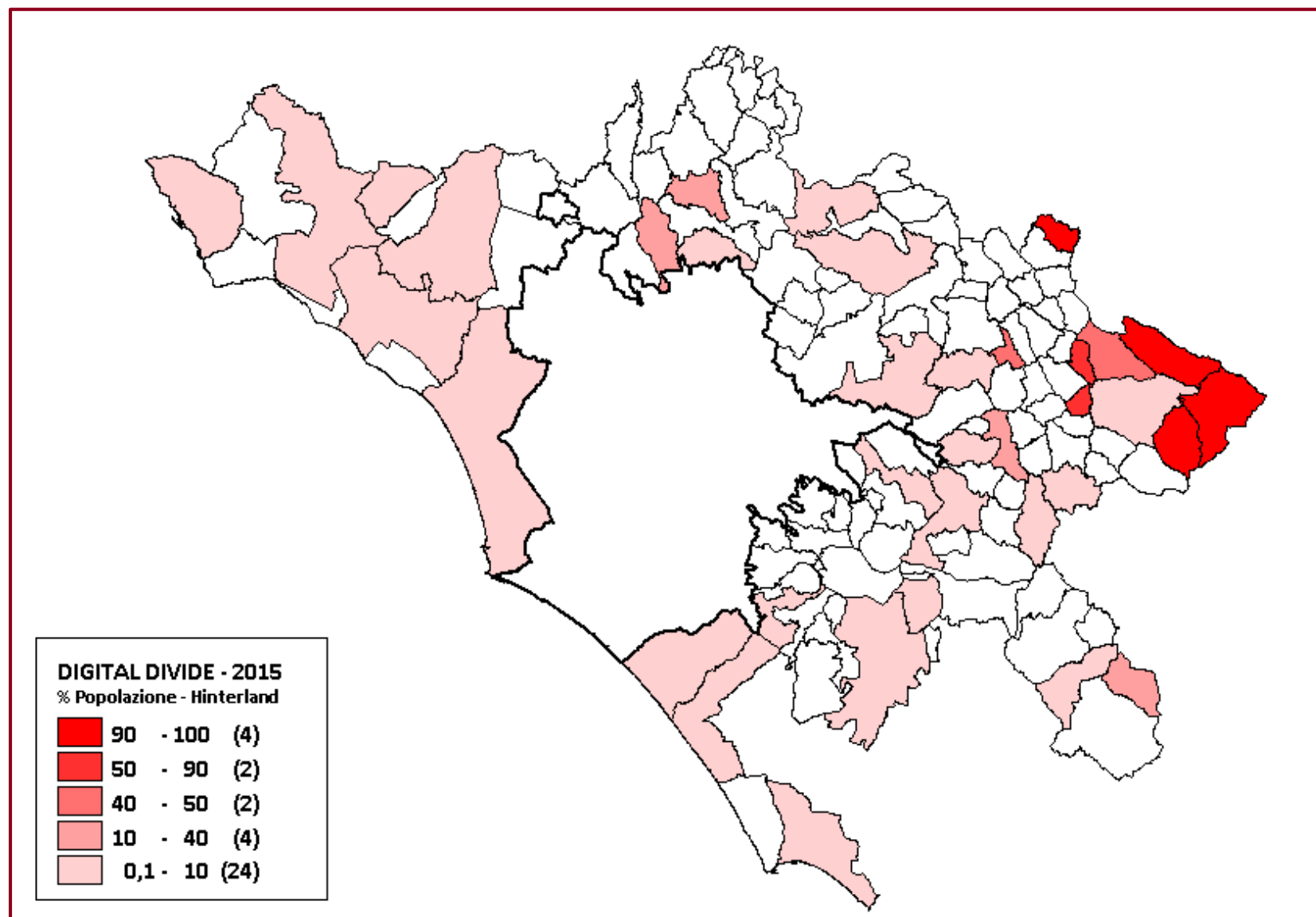
FONTE: INFRATEL – Ministero Sviluppo Economico

ANNUALITÀ DI RIFERIMENTO: 2015

Per approfondimenti cfr:

http://static.cittametropolitanaroma.gov.it/uploads/Capitolo_03_Dotazioni_strutturali-1.pdf

MAPPA 30 - DIGITAL DIVIDE



DENOMINAZIONE COMUNE	% Pop. in Divario Digitale
Affile	0,0
Agosta	80,7
Albano Laziale	5,2
Allumiere	0,0
Anguillara Sabazia	0,0
Anticoli Corrado	0,0
Anzio	0,0
Arcinazzo Romano	0,0
Ardea	2,7
Ariccia	0,0
Arsoli	0,0
Artena	0,0
Bellegra	0,0
Bracciano	4,9
Camerata Nuova	92,1
Campagnano di Roma	0,0
Canale Monterano	0,1
Canterano	87,8
Capena	0,0
Capranica Prenestina	14,0
Carpineto Romano	0,0
Casape	0,0
Castel Gandolfo	0,0
Castel Madama	0,7
Castel San Pietro Romano	0,0
Castelnuovo di Porto	0,0
Cave	0,0
Cerreto Laziale	0,0
Cervara di Roma	47,0
Cerveteri	1,8

DENOMINAZIONE COMUNE	% Pop. in Divario Digitale
Ciampino	0,0
Ciciliano	0,0
Cineto Romano	0,0
Civitavecchia	2,0
Civitella San Paolo	0,0
Colleferro	0,0
Colonna	0,0
Fiano Romano	0,0
Filacciano	0,0
Fiumicino	0,5
Fonte Nuova	0,0
Formello	0,0
Frascati	0,0
Galliciano nel Lazio	0,0
Gavignano	0,0
Genazzano	5,5
Genzano di Roma	0,0
Gerano	0,0
Gorga	12,1
Grottaferrata	0,0
Guidonia Montecelio	0,0
Jenne	93,3
Labico	0,0
Ladispoli	0,0
Lanuvio	0,0
Lariano	3,1
Licenza	0,0
Magliano Romano	0,0
Mandela	0,0
Manziana	0,0
Marano Equo	0,0

DENOMINAZIONE COMUNE	% Pop. in Divario Digitale
Marcellina	0,0
Marino	0,0
Mazzano Romano	0,0
Mentana	0,0
Monte Compatri	0,0
Monte Porzio Catone	0,0
Monteflavio	0,0
Montelanico	8,5
Montelibretti	0,7
Monterotondo	0,0
Montorio Romano	0,0
Moricone	0,0
Morlupo	14,7
Nazzano	0,0
Nemi	0,0
Nerola	0,0
Nettuno	0,8
Olevano Romano	0,5
Palestrina	2,8
Palombara Sabina	2,1
Percile	0,0
Pisoniano	0,0
Poli	4,9
Pomezia	0,9
Ponzano Romano	0,0
Riano	1,6
Rignano Flaminio	0,0
Riofreddo	0,0
Rocca Canterano	0,0
Rocca di Cave	0,0
Rocca di Papa	0,0

DENOMINAZIONE COMUNE	% Pop. in Divario Digitale
Rocca Priora	0,0
Rocca Santo Stefano	0,0
Roccagiovine	0,0
Roiate	0,0
Roma	0,1
Roviano	0,0
Sacrofano	22,4
Sambuci	46,3
San Cesareo	0,0
San Gregorio da Sassola	0,0
San Polo dei Cavalieri	0,0
San Vito Romano	0,0
Santa Marinella	0,0
Sant'Angelo Romano	0,0
Sant'Oreste	0,0
Saracinesco	0,0
Segni	0,0
Subiaco	4,7
Tivoli	2,2
Tolfa	0,3
Torrita Tiberina	0,0
Trevignano Romano	0,0
Vallepietra	100,0
Vallinfreda	0,0
Valmontone	0,0
Velletri	4,2
Vicovaro	0,0
Vivaro Romano	100,0
Zagarolo	1,8

BANDA ULTRA LARGA

Incidenza nel 2016 delle Unità Immobiliari (Cens. Istat 2011) servite da infrastrutture di reti per servizi di connettività a banda ultra larga a 30 Mbps.

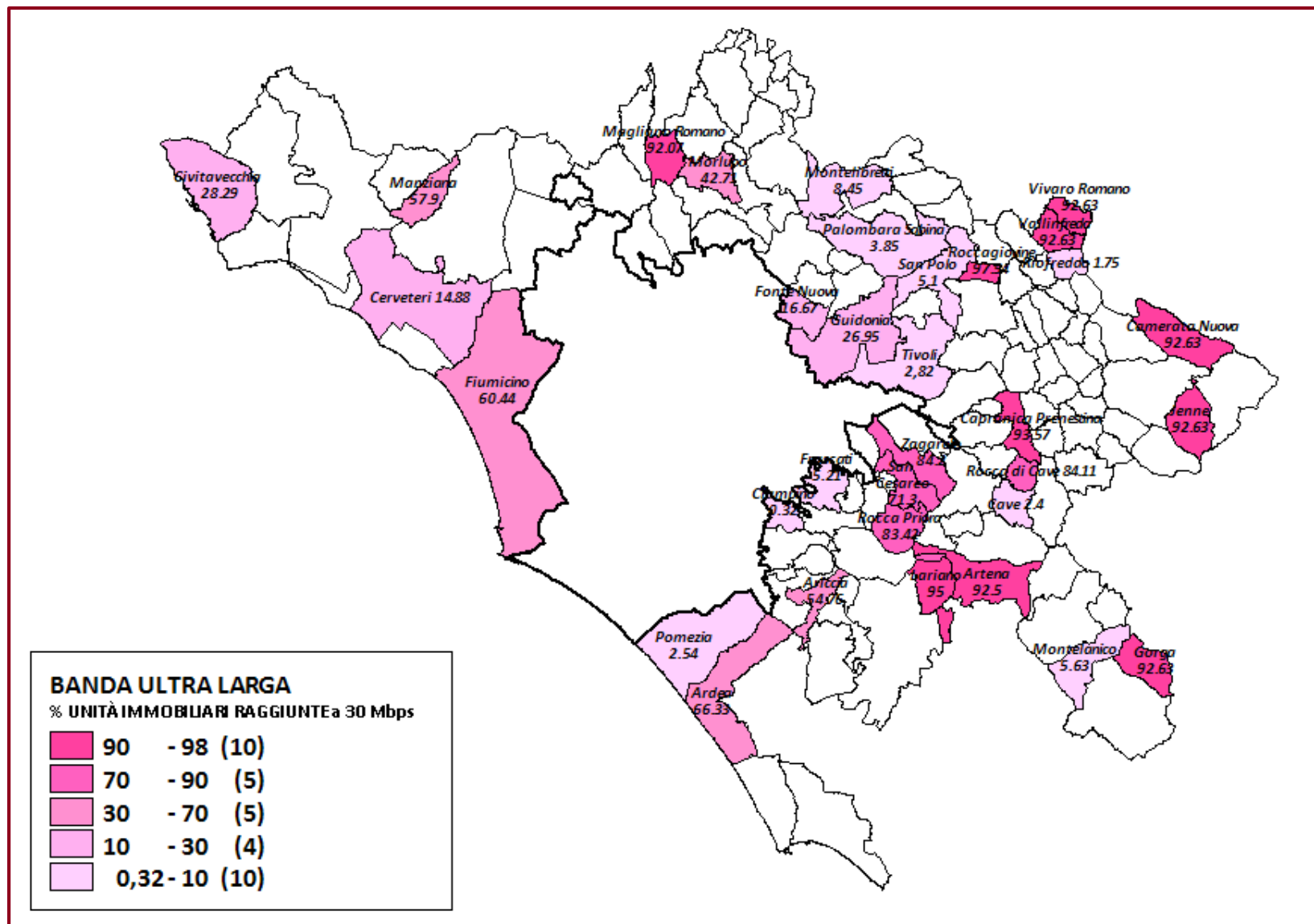
FONTE: INFRATEL – Ministero Sviluppo Economico

ANNUALITÀ DI RIFERIMENTO: 2016

Per approfondimenti cfr:

http://static.cittametropolitanaroma.gov.it/uploads/Capitolo_03_Dotazioni_strutturali-1.pdf

MAPPA 31 - BANDA ULTRALARGA



DENOMINAZIONE COMUNE	% Unità Immobiliari ragg. da 30 MBps
Affile	0,00
Agosta	0,00
Albano Laziale	0,00
Allumiere	0,00
Anguillara Sabazia	0,00
Anticoli Corrado	0,00
Anzio	0,00
Arcinazzo Romano	0,00
Ardea	66,33
Ariccia	54,76
Arsoli	0,00
Artena	92,50
Bellegra	0,00
Bracciano	0,00
Camerata Nuova	92,63
Campagnano di Roma	0,00
Canale Monterano	0,00
Canterano	0,00
Capena	0,00
Capranica Prenestina	93,57
Carpineto Romano	0,00
Casape	0,00
Castel Gandolfo	0,00
Castel Madama	0,00
Castel San Pietro Romano	0,00
Castelnuovo di Porto	0,00
Cave	2,40
Cerreto Laziale	0,00
Cervara di Roma	0,00

DENOMINAZIONE COMUNE	% Unità Immobiliari ragg. da 30 MBps
Cerveteri	14,88
Ciampino	0,32
Ciciliano	0,00
Cineto Romano	0,00
Civitavecchia	28,29
Civitella San Paolo	0,00
Colleferro	0,00
Colonna	0,00
Fiano Romano	0,00
Filacciano	0,00
Fiumicino	60,44
Fonte Nuova	16,67
Formello	0,00
Frascati	5,21
Galliciano nel Lazio	0,00
Gavignano	0,00
Genazzano	0,00
Genzano di Roma	0,00
Gerano	0,00
Gorga	92,63
Grottaferrata	0,00
Guidonia Montecelio	26,95
Jenne	92,63
Labico	0,00
Ladispoli	0,00
Lanuvio	0,00
Lariano	95,00
Licenza	0,00
Magliano Romano	92,07
Mandela	0,00
Manziana	57,90
Marano Equo	0,00

DENOMINAZIONE COMUNE	% Unità Immobiliari ragg. da 30 MBps
Marcellina	0,00
Marino	0,00
Mazzano Romano	0,00
Mentana	0,00
Monte Compatri	0,00
Monte Porzio Catone	0,00
Monteflavio	0,00
Montelanico	5,63
Montelibretti	8,45
Monterotondo	0,00
Montorio Romano	0,00
Moricone	0,00
Morlupo	42,71
Nazzano	0,00
Nemi	0,00
Nerola	0,00
Nettuno	0,00
Olevano Romano	0,00
Palestrina	0,00
Palombara Sabina	3,85
Percile	0,00
Pisoniano	0,00
Poli	0,00
Pomezia	2,54
Ponzano Romano	0,00
Riano	0,00
Rignano Flaminio	0,00
Riofreddo	1,75
Rocca Canterano	0,00
Rocca di Cave	84,11
Rocca di Papa	0,00
Rocca Priora	83,42

DENOMINAZIONE COMUNE	% Unità Immobiliari ragg. da 30 MBps
Rocca Santo Stefano	0,00
Roccagiovine	97,54
Roiate	0,00
Roma	89,00
Roviano	0,00
Sacrofano	0,00
Sambuci	0,00
San Cesareo	71,30
San Gregorio da Sassola	0,00
San Polo dei Cavalieri	5,10
San Vito Romano	0,00
Santa Marinella	0,00
Sant'Angelo Romano	0,00
Sant'Oreste	0,00
Saracinesco	0,00
Segni	0,00
Subiaco	0,00
Tivoli	2,82
Tolfa	0,00
Torrita Tiberina	0,00
Trevignano Romano	0,00
Vallepietra	0,00
Vallinfreda	92,63
Valmontone	0,00
Velletri	0,00
Vicovaro	0,00
Vivaro Romano	92,63
Zagarolo	84,20

3. PENDOLARISMO PER MOTIVI DI STUDIO E DI LAVORO

SUB-BACINI DI MOBILITÀ – PENDOLARISMO VERSO ROMA

Il numero di cittadini residenti nei comuni che ricadono nei sub-bacini di mobilità (cfr. Mappa 5) dell'hinterland metropolitano romano che si sposta quotidianamente per motivi di studio o di lavoro verso Roma Capitale.

FONTE: Elaborazione Ufficio Metropolitano di Statistica su dati Istat

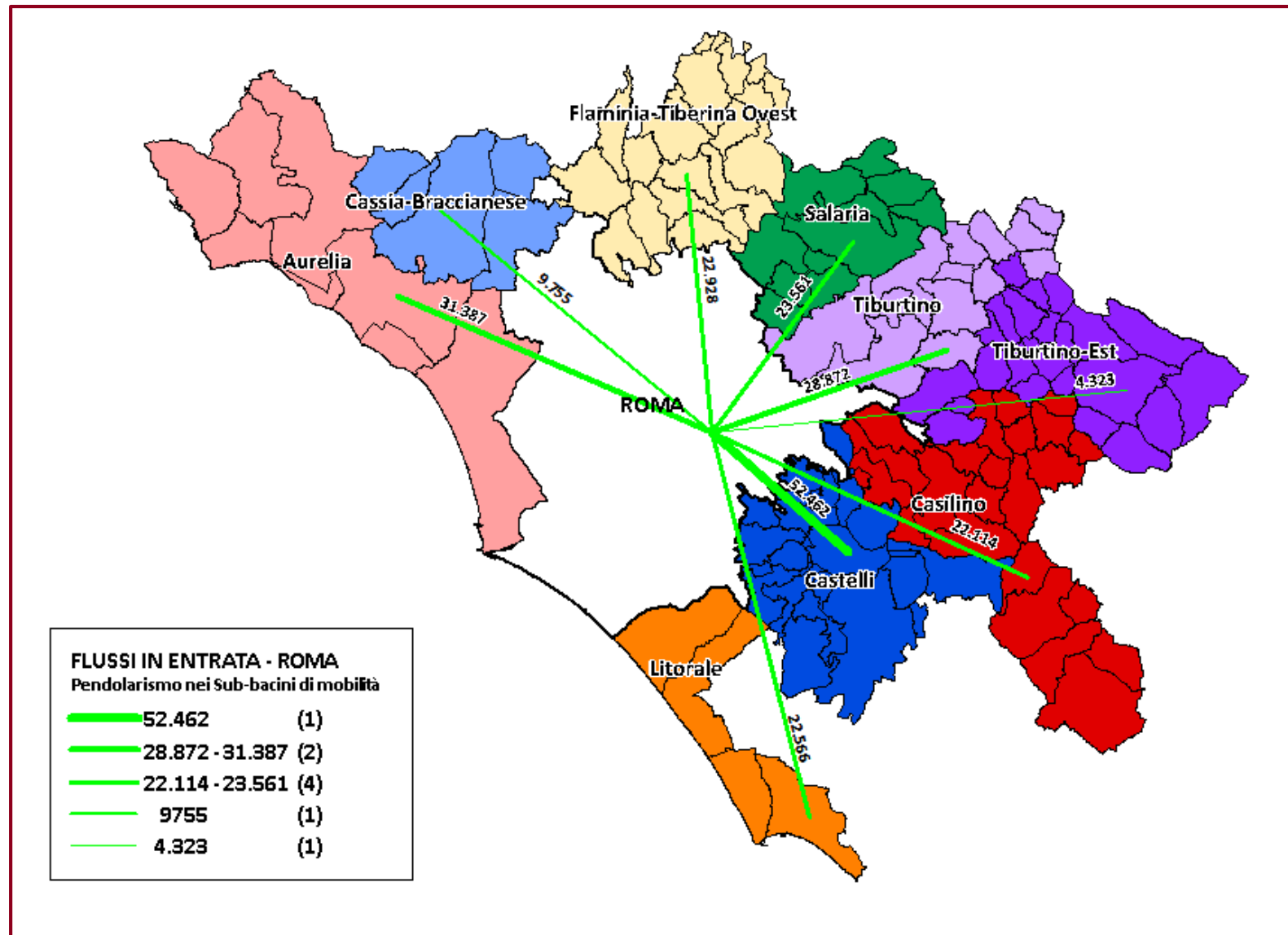
ANNUALITÀ DI RIFERIMENTO: CENSIMENTO 2011

Per approfondimenti cfr:

http://static.cittametropolitanaroma.gov.it/uploads/Capitolo_04_Mobilita_e_pendolarismo-1.pdf

http://static.cittametropolitanaroma.gov.it/uploads/WorkingPaper_35.pdf

MAPPA 32 - SUB-BACINI DI MOBILITÀ – PENDOLARISMO VERSO ROMA



ORIGINE: SUB-BACINI DI MOBILITÀ	DESTINAZIONE: ROMA, N. PENDOLARI
AURELIA	31.387
CASILINO	22.114
CASSIA-BRACCIANESE	9.755
CASTELLI	52.462
FLAMINIA-TIBERINA OVEST	22.928
LITORALE	22.566
SALARIA	23.561
TIBURTINO	28.872
TIBURTINO EST	4.323

PENDOLARISMO DA ROMA. SUB-BACINI DI MOBILITÀ

Il numero di cittadini residenti a Roma Capitale che si sposta quotidianamente per motivi di studio o di lavoro verso un comune che appartiene ad uno dei sub-bacini di mobilità dell'hinterland metropolitano romano.

FONTE: Elaborazione Ufficio di Statistica Metropolitano su dati Istat

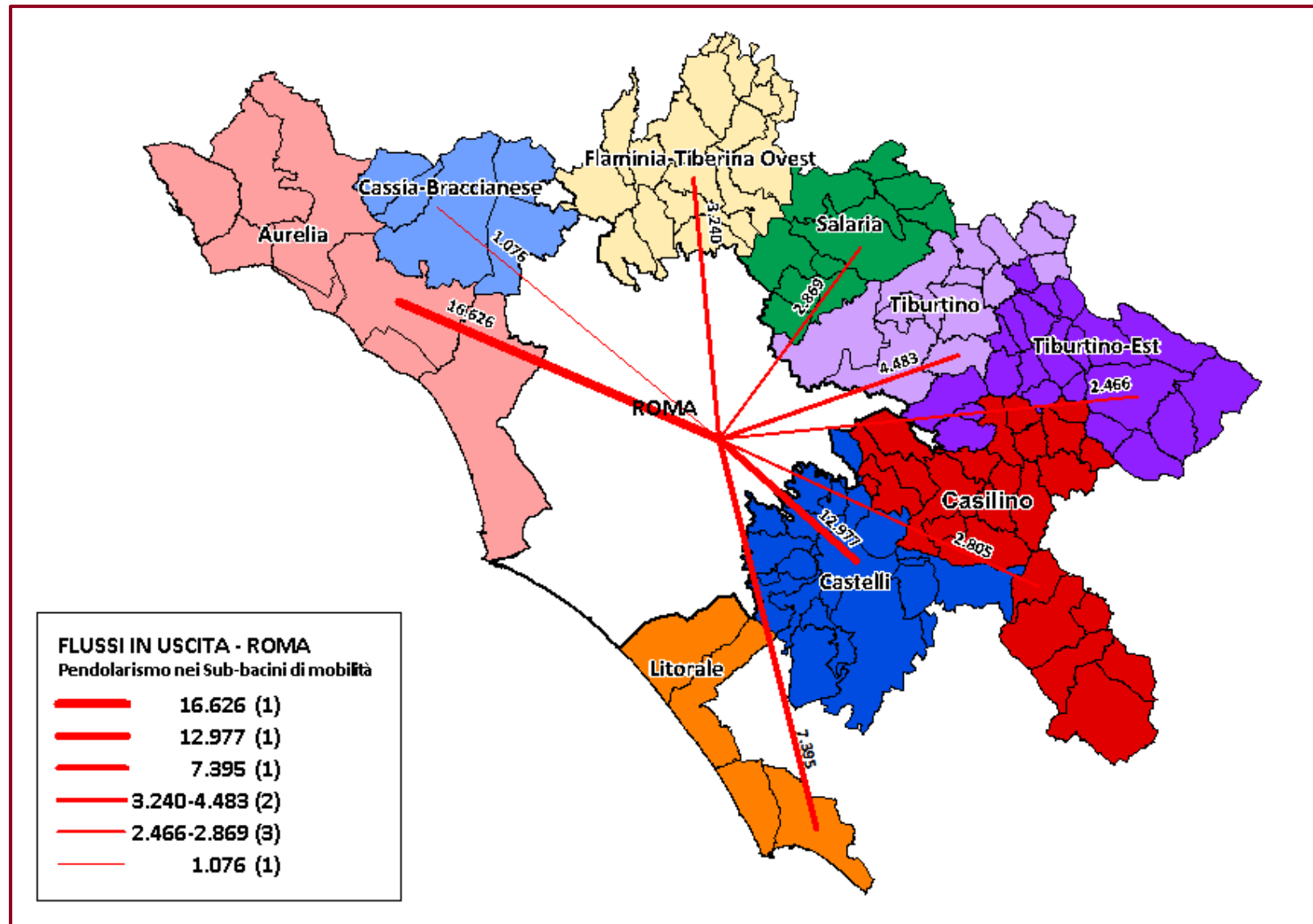
ANNUALITÀ DI RIFERIMENTO: CENSIMENTO 2011

Per approfondimenti cfr:

http://static.cittametropolitanaroma.gov.it/uploads/Capitolo_04_Mobilita_e_pendolarismo-1.pdf

http://static.cittametropolitanaroma.gov.it/uploads/WorkingPaper_35.pdf

MAPPA 33 - PENDOLARISMO DA ROMA. SUB-BACINI DI MOBILITÀ



ORIGINE	DESTINAZIONE: SUB-BACINI DI MOBILITÀ – Spostamenti in uscita da ROMA								
	AURELIA	CASILINO	CASSIA BRACCIANESE	CASTELLI	FLAMINIA TIBERINA OVEST	LITORALE	SALARIA	TIBURTINO	TIBURTINO EST
ROMA	16.626	2.805	1.076	12.977	3.240	7.395	2.869	4.483	2.466

SUB-BACINI DI MOBILITÀ – % PENDOLARISMO VERSO ROMA – OLTRE 60 MINUTI

% popolazione residente in famiglia che dai comuni dei sub-bacini di mobilità dell'hinterland metropolitano romano si sposta verso Roma per motivi di studio o di lavoro che impiega oltre 60 minuti

FONTE: Elaborazione Ufficio Metropolitano di Statistica su dati Istat

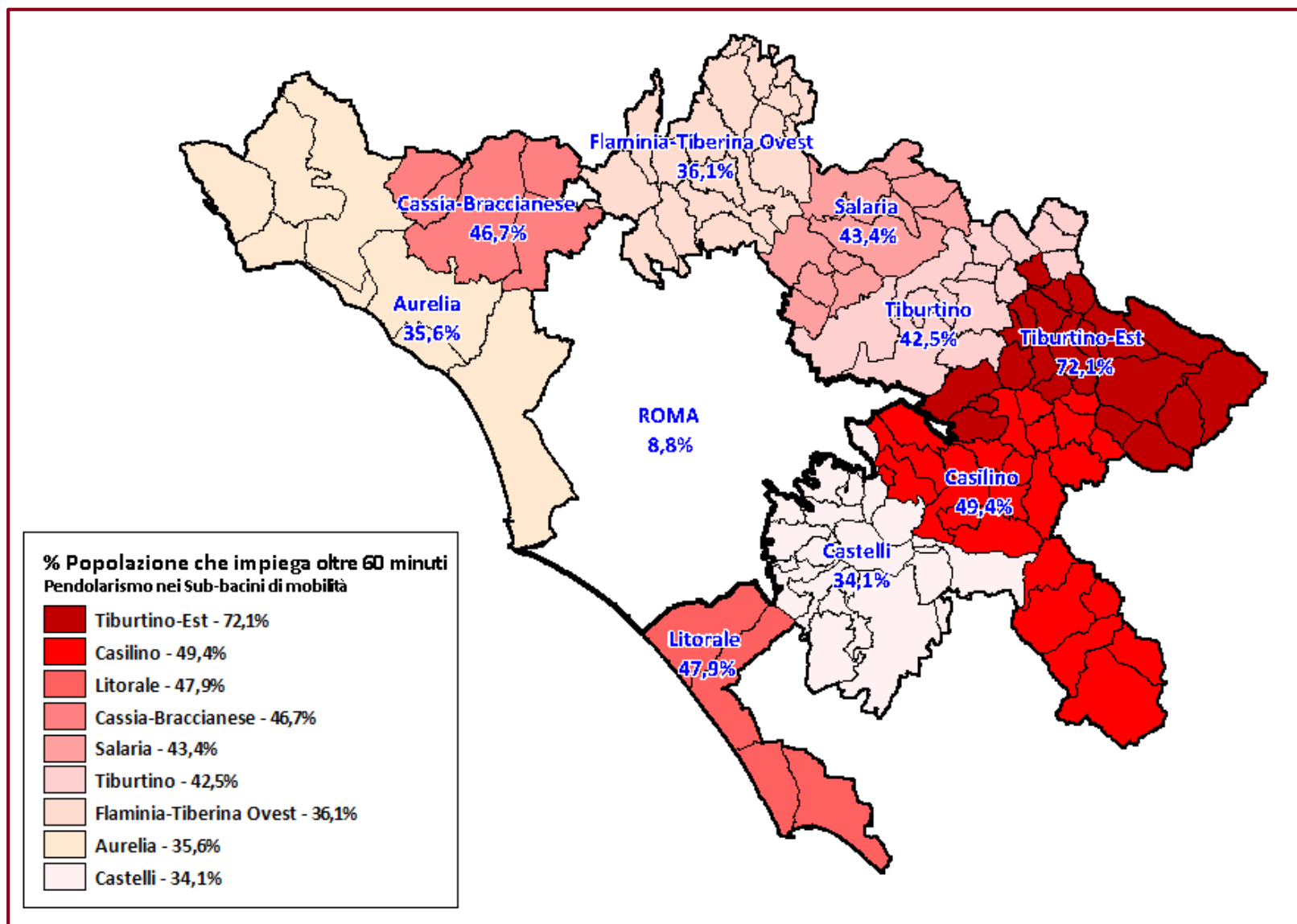
ANNUALITÀ DI RIFERIMENTO: CENSIMENTO 2011

Per approfondimenti cfr:

http://static.cittametropolitanaroma.gov.it/uploads/Capitolo_04_Mobilita_e_pendolarismo-1.pdf

http://static.cittametropolitanaroma.gov.it/uploads/WorkingPaper_35.pdf

MAPPA 34 - % PENDOLARISMO VERSO ROMA OLTRE 60 MINUTI



SUB-BACINI MOBILITÀ	% POPOLAZIONE RESIDENTE IN FAMIGLIA CHE SI SPOSTA VERSO ROMA CHE IMPIEGA OLTRE 60 MINUTI
AURELIA	35,6
CASILINO	49,4
CASSIA-BRACCIANESE	46,7
CASTELLI	34,1
FLAMINIA-TIBERINA OVEST	36,1
LITORALE	47,9
SALARIA	43,4
TIBURTINO	42,5
TIBURTINO-EST	72,1

SUB-BACINI DI MOBILITÀ – AUTOCONTENIMENTO

La capacità di autocontenimento pendolare è determinata dall'incidenza di cittadini residenti nei comuni ricadenti nei territori dei sub-bacini di mobilità della città metropolitana di Roma Capitale che hanno dichiarato, alla data del censimento 2011, di spostarsi giornalmente per motivi di studio o di lavoro nello stesso comune di residenza.

FONTE: Elaborazione Ufficio Metropolitano di Statistica su dati Istat

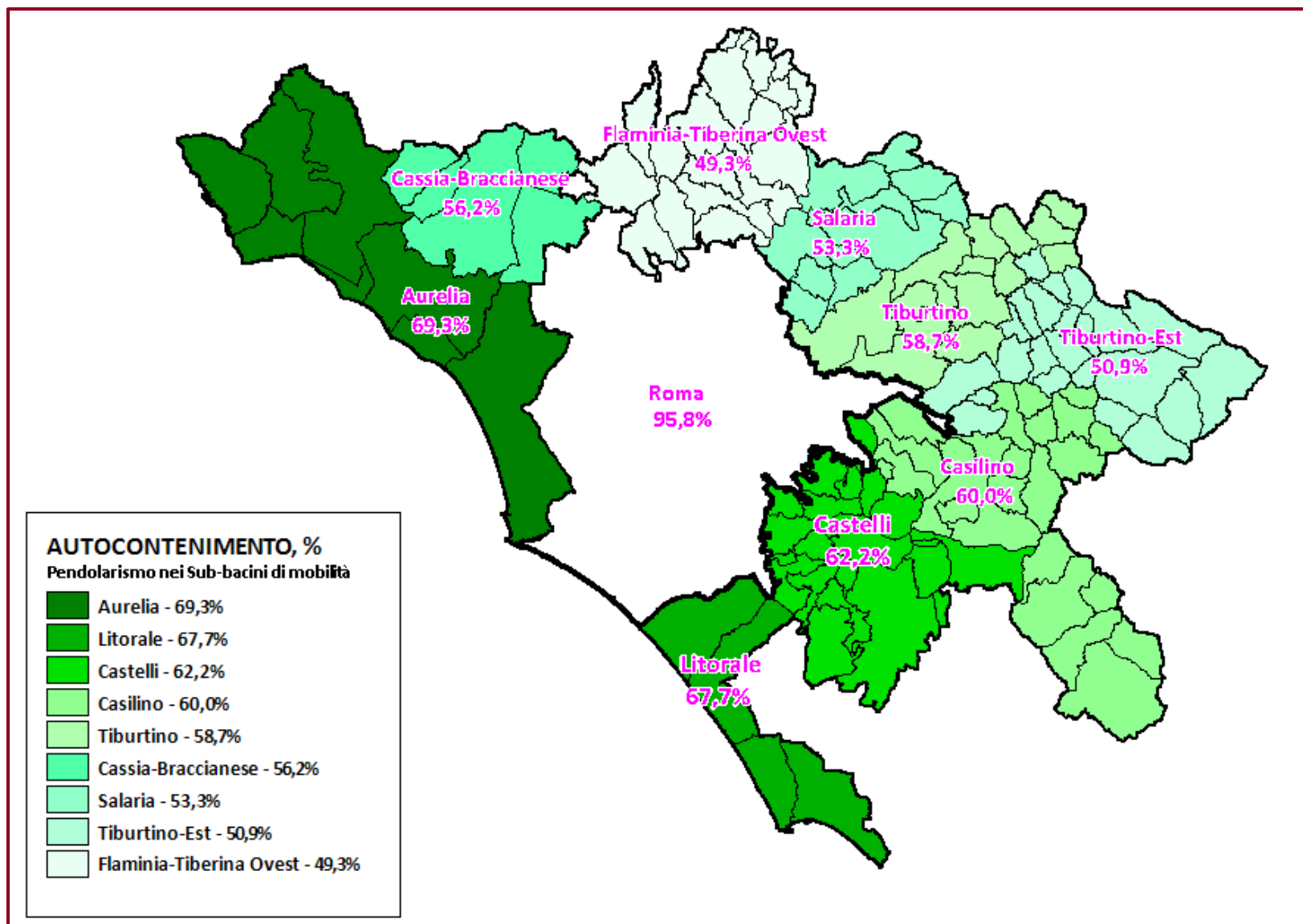
ANNUALITÀ DI RIFERIMENTO: CENSIMENTO 2011

Per approfondimenti cfr:

http://static.cittametropolitanaroma.gov.it/uploads/Capitolo_04_Mobilita_e_pendolarismo-1.pdf

http://static.cittametropolitanaroma.gov.it/uploads/WorkingPaper_35.pdf

MAPPA 35 - SUB-BACINI DI MOBILITÀ – AUTOCONTENIMENTO



SUB-BACINI DI MOBILITÀ	AUTOCONTENIMENTO, %
ROMA	95,8
AURELIA	69,3
LITORALE	67,7
CASTELLI	62,2
CASILINO	60,0
TIBURTINO	58,7
CASSIA-BRACCIANESE	56,2
SALARIA	53,3
TIBURTINO-EST	50,9
FLAMINIA-TIBERINA OVEST	49,3

I PRINCIPALI FLUSSI VERSO ROMA DAI COMUNI DI HINTERLAND

Il numero di cittadini residenti nei comuni dell'hinterland metropolitano romano che si sposta quotidianamente per motivi di studio o di lavoro verso Roma Capitale.

FONTE: Elaborazione Ufficio Metropolitano di Statistica su dati Istat

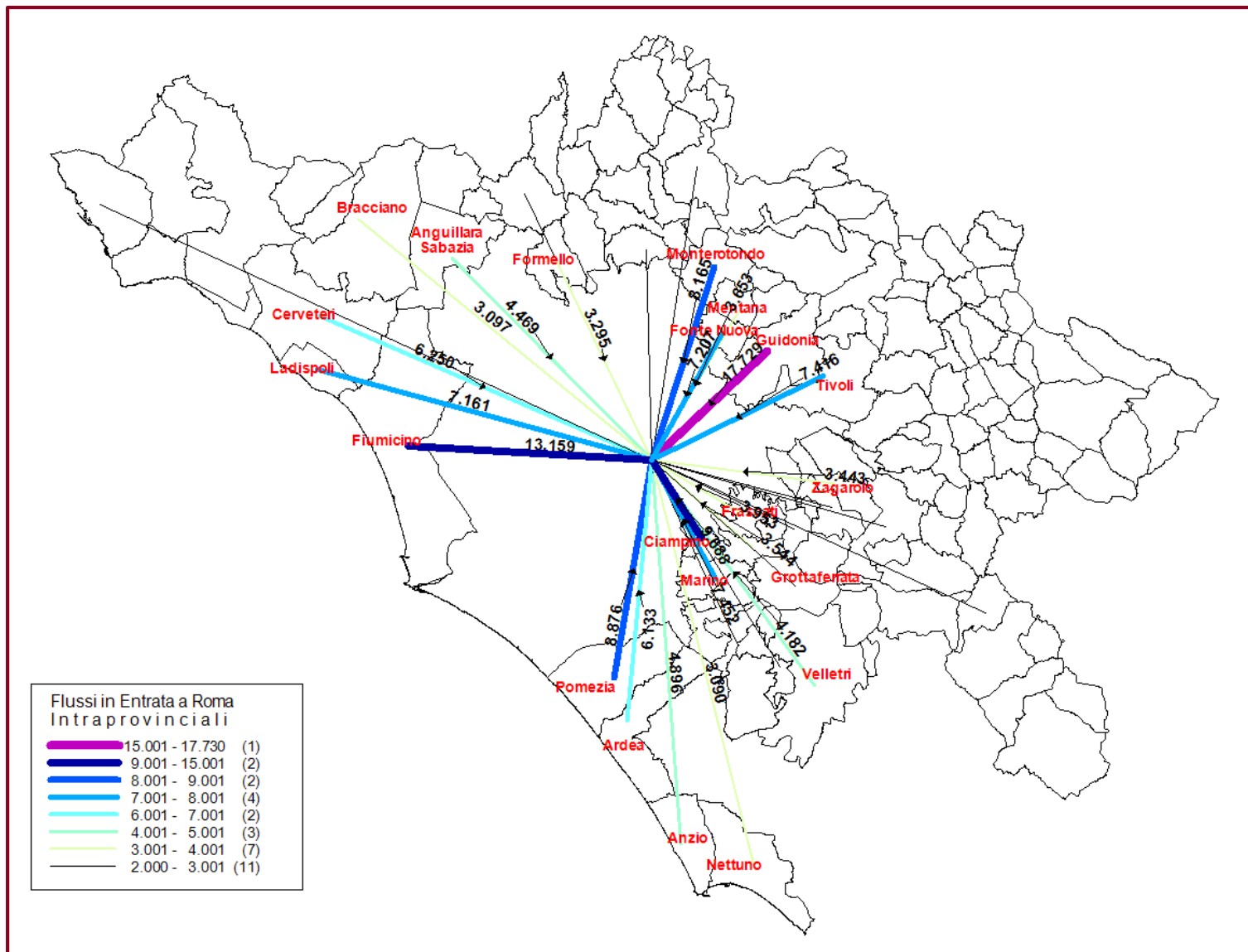
ANNUALITÀ DI RIFERIMENTO: CENSIMENTO 2011

Per approfondimenti cfr:

http://static.cittametropolitanaroma.gov.it/uploads/Capitolo_04_Mobilita_e_pendolarismo-1.pdf

http://static.cittametropolitanaroma.gov.it/uploads/WorkingPaper_35.pdf

MAPPA 36 – I PRINCIPALI FLUSSI VERSO ROMA DAI COMUNI DI HINTERLAND



DENOMINAZIONE COMUNE	N. pendolari verso Roma
Affile	156
Agosta	279
Albano Laziale	5.380
Allumiere	200
Anguillara Sabazia	4.469
Anticoli Corrado	170
Anzio	4.896
Arcinazzo Romano	163
Ardea	6.133
Ariccia	2.127
Arsoli	235
Artena	1.384
Bellegra	392
Bracciano	3.097
Camerata Nuova	32
Campagnano di Roma	2.738
Canale Monterano	500
Canterano	61
Capena	1.827
Capranica Prenestina	34
Carpineto R.	359
Casape	105
Castel Gandolfo	1.392
Castel Madama	986
Castel San Pietro Romano	102
Castelnuovo di Porto	1.978
Cave	1.676

DENOMINAZIONE COMUNE	N. pendolari verso Roma
Cerreto Laziale	220
Cervara di Roma	56
Cerveteri	6.250
Ciampino	9.688
Ciciliano	189
Cineto Romano	117
Civitavecchia	2.493
Civitella San Paolo	275
Colleferro	2.011
Colonna	741
Fiano Romano	2.413
Filacciano	70
Fiumicino	13.159
Fonte Nuova	7.207
Formello	3.295
Frascati	3.953
Galliciano nel Lazio	1.111
Gavignano	165
Genazzano	827
Genzano di Roma	2.449
Gerano	174
Gorga	69
Grottaferrata	3.544
Guidonia M.	17.729
Jenne	19
Labico	1.288
Ladispoli	7.161
Lanuvio	1.351
Lariano	1.067
Licenza	122
Magliano Romano	365
Mandela	158

DENOMINAZIONE COMUNE	N. pendolari verso Roma
Manziana	1.002
Marano Equo	137
Marcellina	1.102
Marino	7.452
Mazzano Romano	569
Mentana	3.653
Monte Compatri	2.412
Monte Porzio Catone	1.767
Monteflavio	221
Montelanico	208
Montelibretti	735
Monterotondo	8.165
Montorio Romano	281
Moricone	356
Morlupo	1.921
Nazzano	167
Nemi	230
Nerola	298
Nettuno	3.090
Olevano Romano	835
Palestrina	2.873
Palombara Sabina	1.869
Percile	31
Pisoniano	144
Poli	445
Pomezia	8.876
Ponzano Romano	124
Riano	2.635
Rignano Flaminio	1.963
Riofreddo	81
Rocca Canterano	22

DENOMINAZIONE COMUNE	N. pendolari verso Roma
Rocca di Cave	60
Rocca di Papa	2.399
Rocca Priora	1.893
Rocca S. Stefano	103
Roccagiovine	40
Roiate	110
Roviano	323
Sacrofano	1.935
Sambuci	180
San Cesareo	2.710
San Gregorio da Sassola	268
San Polo dei Cav.	438
San Vito Romano	472
Santa Marinella	1.834
Sant'Angelo R.	861
Sant'Oreste	518
Saracinesco	17
Segni	681
Subiaco	954
Tivoli	7.416
Tolfa	284
Torrita Tiberina	135
Trevignano R.	687
Vallepietra	...
Vallinfreda	23
Valmontone	1.762
Velletri	4.182
Vicovaro	598
Vivaro Romano	17
Zagarolo	3.443

I PRINCIPALI FLUSSI IN USCITA DA ROMA VERSO I COMUNI DI HINTERLAND

Il numero di cittadini residenti a Roma Capitale che si sposta quotidianamente per motivi di studio o di lavoro verso ciascuno dei comuni dell'hinterland metropolitano romano.

FONTE: Elaborazione Ufficio Metropolitano di Statistica su dati Istat

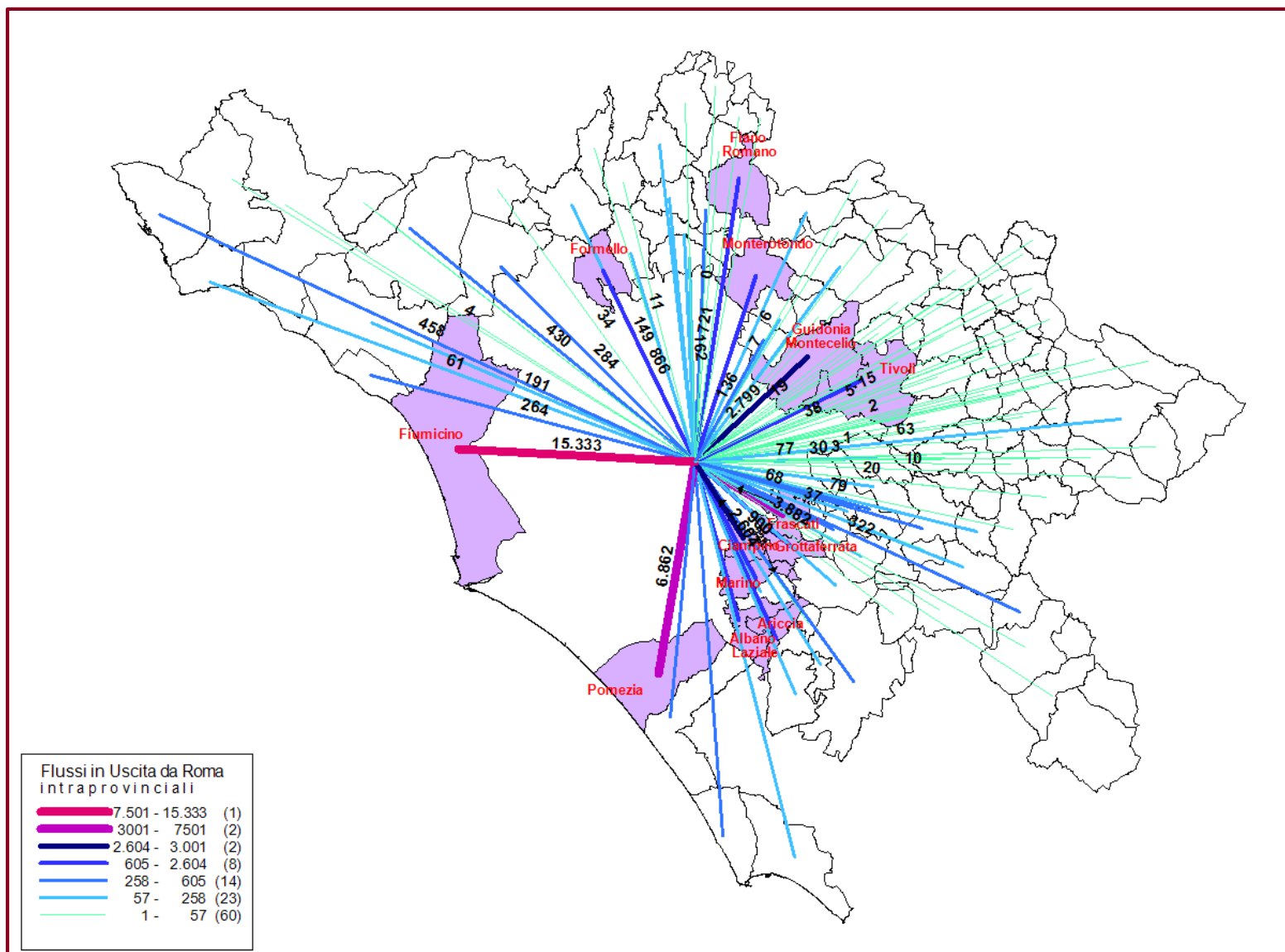
ANNUALITÀ DI RIFERIMENTO: CENSIMENTO 2011

Per approfondimenti cfr:

http://static.cittametropolitanaroma.gov.it/uploads/Capitolo_04_Mobilita_e_pendolarismo-1.pdf

http://static.cittametropolitanaroma.gov.it/uploads/WorkingPaper_35.pdf

MAPPA 37 - I PRINCIPALI FLUSSI IN USCITA DA ROMA VERSO I COMUNI DI HINTERLAND



COMUNE DI DESTINAZIONE	N. pendolari in uscita da Roma
Affile	11
Agosta	...
Albano Laziale	979
Allumiere	4
Anguillara Sabazia	284
Anticoli Corrado	5
Anzio	258
Arcinazzo Romano	10
Ardea	300
Ariccia	605
Arsoli	15
Artena	33
Bellegra	...
Bracciano	430
Camerata Nuova	...
Campagnano di Roma	149
Canale Monterano	15
Canterano	...
Capena	328
Capranica Prenestina	...
Carpineto Romano	0
Casape	0
Castel Gandolfo	140
Castel Madama	38
Castel San Pietro Romano	5
Castelnuovo di Porto	162
Cave	79
Cerreto Laziale	...
Cervara di Roma	...

COMUNE DI DESTINAZIONE	N. pendolari in uscita da Roma
Cerveteri	191
Ciampino	2.604
Ciciliano	10
Cineto Romano	5
Civitavecchia	458
Civitella San Paolo	5
Colleferro	322
Colonna	68
Fiano Romano	721
Filacciano	0
Fiumicino	15.333
Fonte Nuova	438
Formello	866
Frascati	3.882
Galliciano nel Lazio	77
Gavignano	0
Genazzano	17
Genzano di Roma	180
Gerano	5
Gorga	0
Grottaferrata	900
Guidonia Montecelio	2.799
Jenne	7
Labico	37
Ladispoli	264
Lanuvio	64
Lariano	22
Licenza	4
Magliano Romano	4
Mandela	...
Manziana	33
Marano Equo	9

COMUNE DI DESTINAZIONE	N. pendolari in uscita da Roma
Marcellina	19
Marino	763
Mazzano Romano	11
Mentana	136
Monte Compatri	428
Monte Porzio Catone	330
Monteflavio	4
Montelanico	...
Montelibretti	136
Monterotondo	1.216
Montorio Romano	5
Moricone	7
Morlupo	57
Nazzano	7
Nemi	43
Nerola	6
Nettuno	114
Olevano Romano	20
Palestrina	347
Palombara Sabina	76
Percile	0
Pisoniano	...
Poli	30
Pomezia	6.862
Ponzano Romano	4
Riano	95
Rignano Flaminio	66
Riofreddo	6
Rocca Canterano	...
Rocca di Cave	0
Rocca di Papa	104
Rocca Priora	59

COMUNE DI DESTINAZIONE	N. pendolari in uscita da Roma
Rocca Santo Stefano	0
Roccagiovine	...
Roiate	0
Roviano	...
Sacrofano	107
Sambuci	...
San Cesareo	316
San Gregorio da Sassola	...
San Polo dei Cavalieri	4
San Vito Romano	7
Santa Marinella	61
Sant'Angelo Romano	19
Sant'Oreste	9
Saracinesco	...
Segni	11
Subiaco	63
Tivoli	1.435
Tolfa	10
Torrita Tiberina	5
Trevignano Romano	34
Vallepetra	0
Vallinfreda	...
Valmontone	113
Velletri	328
Vicovaro	13
Vivaro Romano	...
Zagarolo	161

*Nelle celle contenenti frequenze inferiori o uguali a tre è stato indicato il simbolo “...

4. PENDOLARISMO SCOLASTICO

IL DISTRETTO DI HINTERLAND CON MAGGIORI FLUSSI IN ENTRATA

Distretto scolastico dell’hinterland metropolitano romano caratterizzato dal maggior “indice di attrattività”, in quanto ricevente flussi di studenti pendolari in entrata negli istituti secondari superiori ricadenti nel proprio territorio, provenienti dagli altri Distretti dell’hinterland metropolitano romano e dai Distretti dei Municipi di Roma Capitale, dove essi risiedono.

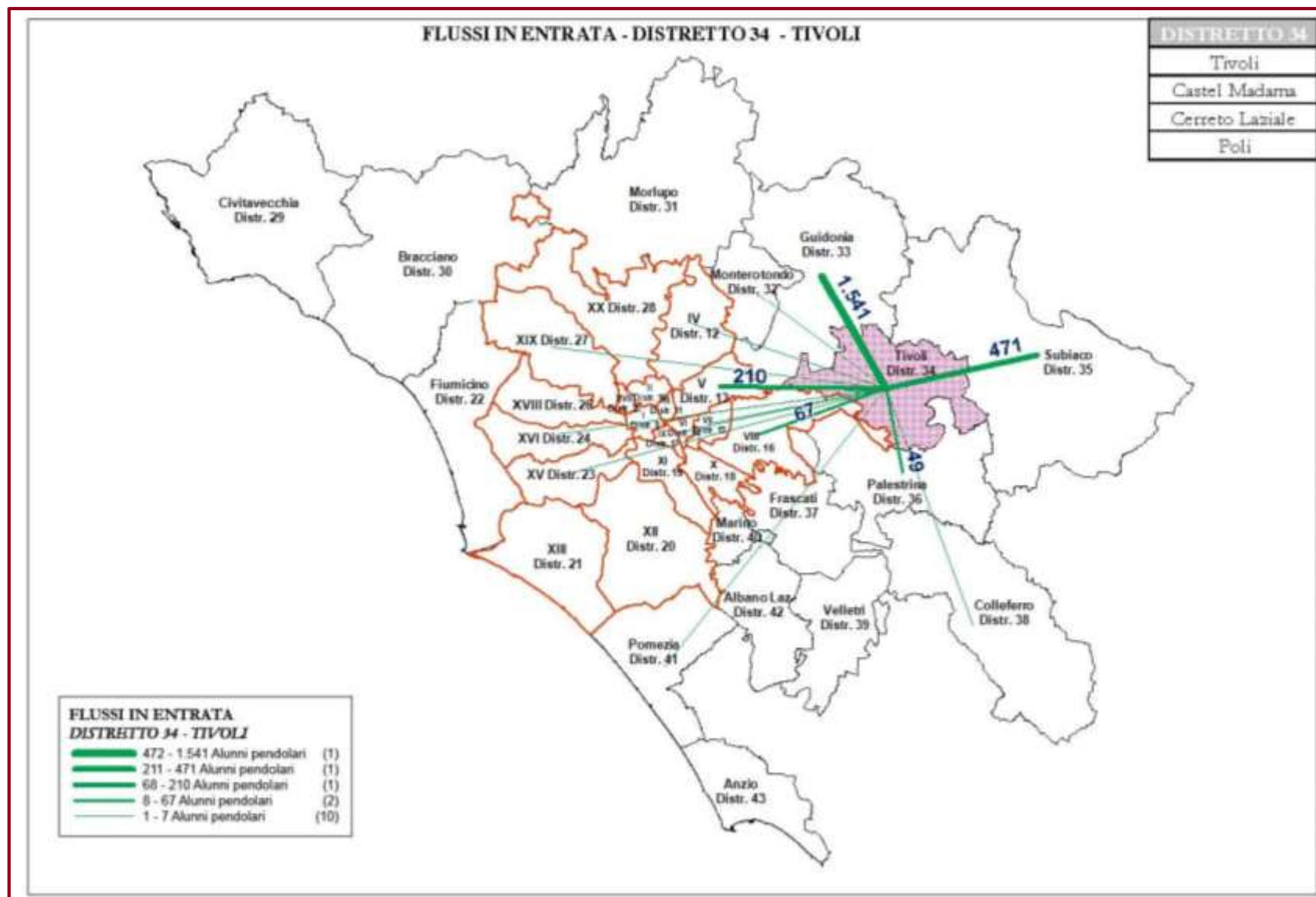
FONTE: Elaborazione Ufficio Metropolitano di Statistica su dati Città metropolitana di Roma Capitale – Dipartimento VIII - "Programmazione della rete scolastica - edilizia scolastica"- Ufficio di Direzione "Politiche della scuola, diritto allo studio, educazione permanente - Arredi scolastici - Ufficio metropolitano per la pianificazione e l'autonomia scolastica"

ANNUALITÀ DI RIFERIMENTO: 2013

Per approfondimenti cfr: http://static.cittametropolitanaroma.gov.it/uploads/Working_paper_32_33.pdf

*Vedi anche Cap. 5 – Istruzione e cultura del Primo Rapporto Statistico sull’area metropolitana:
<http://static.cittametropolitanaroma.gov.it/uploads/RapportovolumecompresoVER9216.pdf>*

MAPPA 38 – IL DISTRETTO DI HINTERLAND CON MAGGIORI FLUSSI IN ENTRATA



DISTRETTI DI PROVENIENZA DEGLI ALUNNI PENDOLARI	FLUSSI DI ALUNNI IN ENTRATA NEL DISTRETTO 34 - TIVOLI
Distretto 33 – GUIDONIA	1.541
Distretto 35 – SUBIACO	471
Distretto 13 – Municipio V	210
Distretto 16 – Municipio VIII	67
Distretto 36 – PALESTRINA	49
Distretto 32 – MONTEROTONDO	7
Distretto 12 – Municipio IV	5
Distretto 24 – Municipio XVI	2
Distretto 41 – POMEZIA	2
<i>Altri Distretti</i>	6
TOTALE ALUNNI PENDOLARI	2.360

IL DISTRETTO DI HINTERLAND CON MAGGIORI FLUSSI IN USCITA

“Distretto fornitore” caratterizzato dai maggiori flussi di studenti residenti nel distretto che si spostano quotidianamente verso gli istituti secondari superiori che si trovano negli altri Distretti scolastici, sia nell’hinterland metropolitano romano, sia nei Municipi di Roma Capitale.

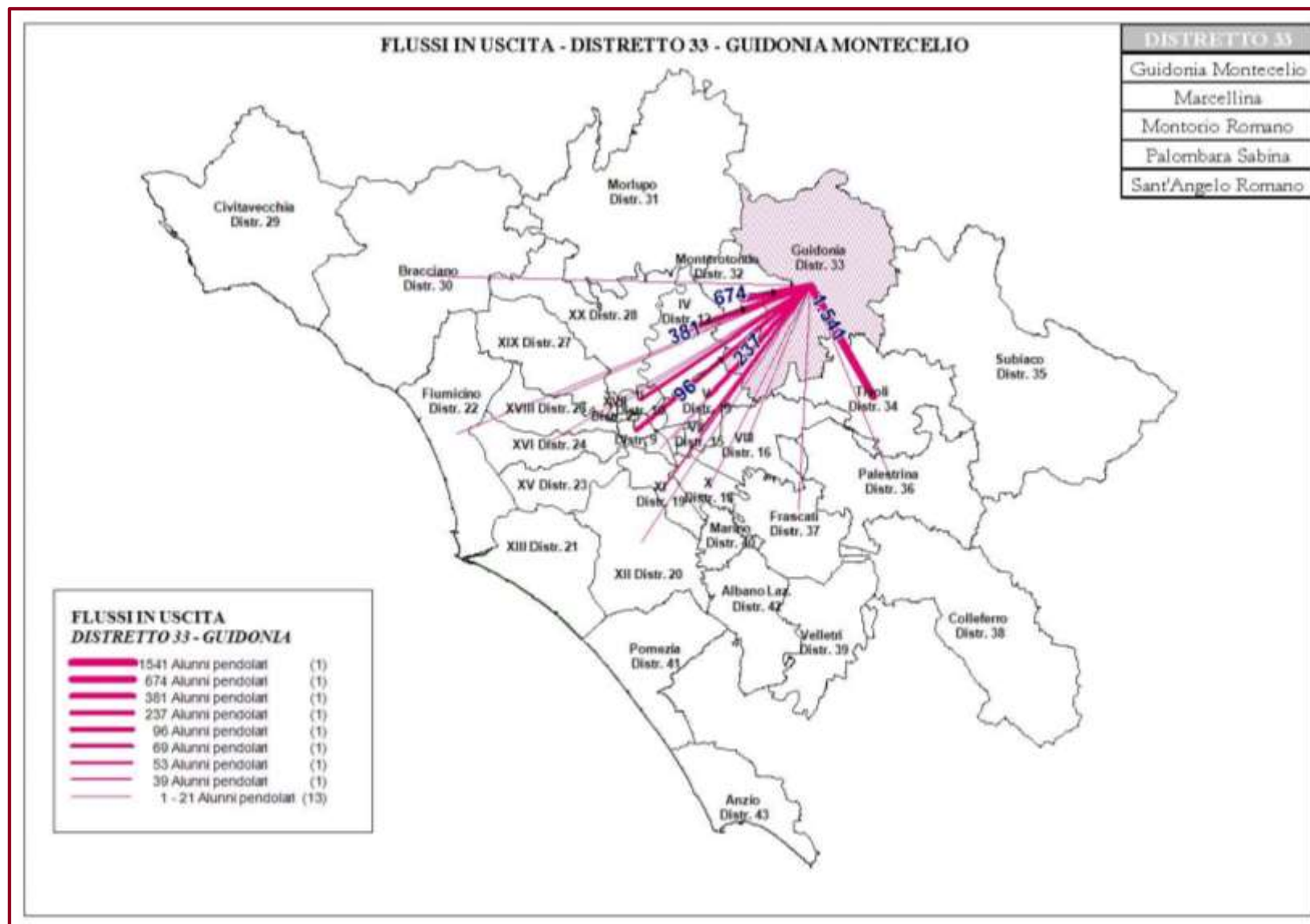
FONTE: Elaborazione Ufficio Metropolitano di Statistica su dati Città metropolitana di Roma Capitale – Dipartimento VIII - "Programmazione della rete scolastica - edilizia scolastica"- Ufficio di Direzione "Politiche della scuola, diritto allo studio, educazione permanente - Arredi scolastici - Ufficio metropolitano per la pianificazione e l'autonomia scolastica"

ANNUALITÀ DI RIFERIMENTO: 2013

Per approfondimenti cfr: http://static.cittametropolitanaroma.gov.it/uploads/Working_paper_32_33.pdf

Vedi anche Cap. 5 – Istruzione e cultura del Primo Rapporto Statistico sull’area metropolitana:
<http://static.cittametropolitanaroma.gov.it/uploads/RapportovolumecompresoVER9216.pdf>

MAPPA 39 – IL DISTRETTO DI HINTERLAND CON MAGGIORI FLUSSI IN USCITA



DISTRETTI DI DESTINAZIONE DEGLI ALUNNI PENDOLARI DAL DISTRETTO 33 - GUIDONIA	FLUSSI DI ALUNNI IN USCITA DAL DISTRETTO 33 - GUIDONIA
Distretto 34 – TIVOLI	1.541
Distretto 32 – MONTEROTONDO	674
Distretto 12 – Municipio IV	381
Distretto 13 – Municipio V	237
Distretto 9 – Municipio I	96
Distretto 10 – Municipio II	69
Distretto 15 – Municipio VII	53
Distretto 19 – Municipio XI	39
Distretto 14 – Municipio VI	18
Distretto 16 – Municipio VIII	17
Distretto 17 – Municipio IX	12
Distretto 18 – Municipio X	11
Distretto 25 – Municipio XVII	11
Distretto 24 – Municipio XVI	5
Distretto 11 – Municipio III	4
<i>Altri Distretti</i>	6
TOTALE ALUNNI PENDOLARI	3.174

L'AUTOCONTENIMENTO NEI DISTRETTI SCOLASTICI DI HINTERLAND (%)

L'indice di autocontenimento è espresso come:
rapporto percentuale tra il numero di studenti residenti e frequentanti le scuole del Distretto in
analisi / il numero di studenti residenti nel Distretto medesimo.

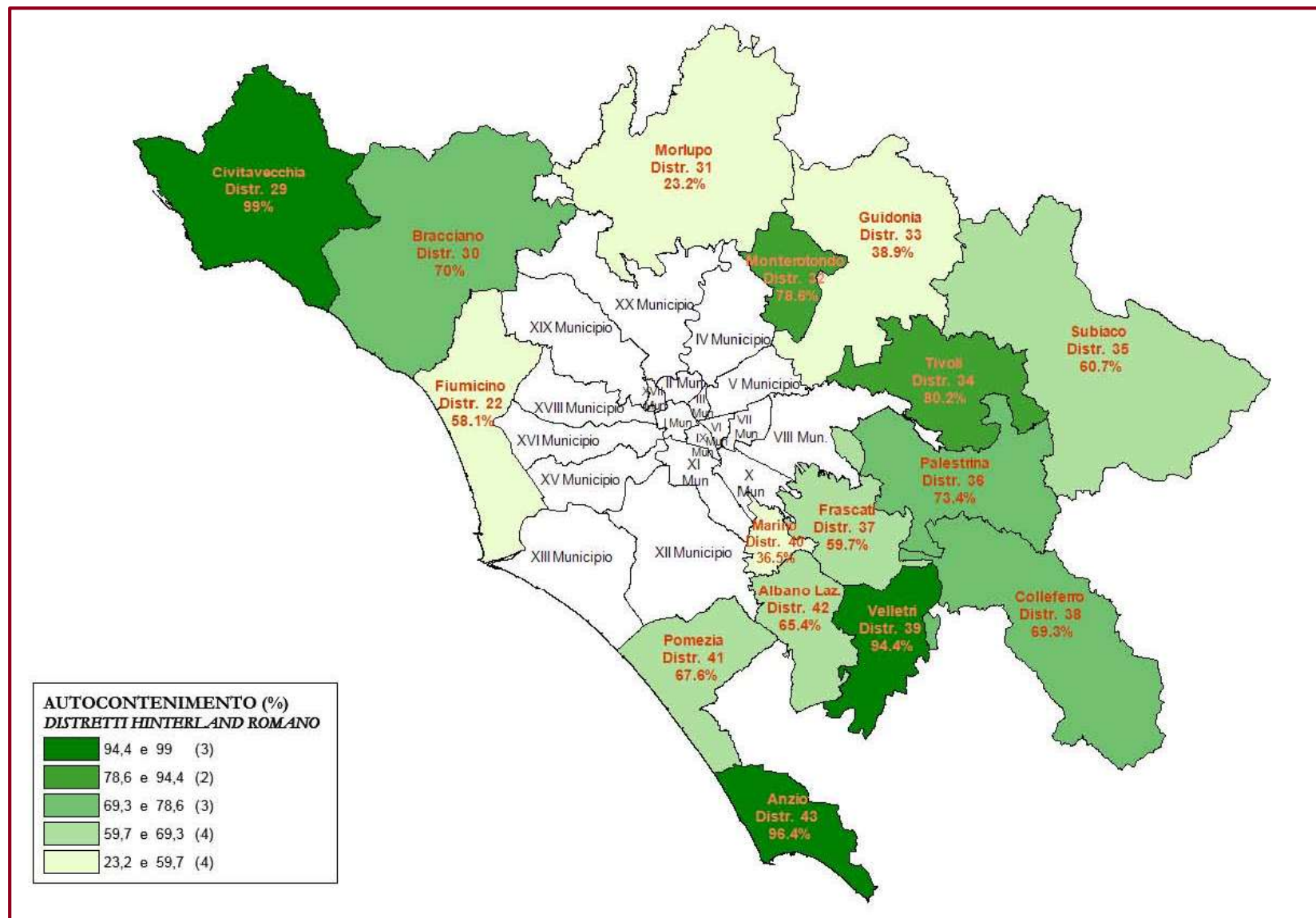
FONTE: Elaborazione Ufficio Metropolitano di Statistica su dati Città metropolitana di Roma Capitale – Dipartimento VIII - "Programmazione della rete scolastica - edilizia scolastica"- Ufficio di Direzione "Politiche della scuola, diritto allo studio, educazione permanente - Arredi scolastici - Ufficio metropolitano per la pianificazione e l'autonomia scolastica"

ANNUALITÀ DI RIFERIMENTO: 2013






Per approfondimenti cfr: http://static.cittametropolitanaroma.gov.it/uploads/Working_paper_32_33.pdf

Vedi anche Cap. 5 – Istruzione e cultura del Primo Rapporto Statistico sull'area metropolitana:
<http://static.cittametropolitanaroma.gov.it/uploads/RapportovolumecompresoVER9216.pdf>

MAPPA 40 – L'AUTOCONTENIMENTO NEI DISTRETTI SCOLASTICI DI HINTERLAND (%)



AUTOCONTENIMENTO (%)
DISTRETTI HINTERLAND ROMANO

	94,4 e 99 (3)
	78,6 e 94,4 (2)
	69,3 e 78,6 (3)
	59,7 e 69,3 (4)
	23,2 e 59,7 (4)

DISTRETTI HINTERLAND METROPOLITANO	ALUNNI RESIDENTI NEL DISTRETTO	ALUNNI RESIDENTI E FREQUENTANTI NEL DISTRETTO	% AUTO- CONTENIMENTO
Distretto 29 – CIVITAVECCHIA	3.470	3.437	99,0
Distretto 43 – ANZIO	3.583	3.455	96,4
Distretto 39 – VELLETRI	2.838	2.680	94,4
Distretto 34 – TIVOLI	3.014	2.418	80,2
Distretto 32 – MONTEROTONDO	3.604	2.833	78,6
Distretto 36 – PALESTRINA	3.341	2.451	73,4
Distretto 30 – BRACCIANO	5.032	3.522	70,0
Distretto 38 – COLLEFERRO	2.669	1.850	69,3
Distretto 41 – POMEZIA	4.210	2.847	67,6
Distretto 42 – ALBANO	4.315	2.821	65,4
Distretto 35 – SUBIACO	1.670	1.014	60,7
Distretto 37 – FRASCATI	3.498	2.090	59,7
Distretto 22 – FIUMICINO	2.978	1.731	58,1
Distretto 33 – GUIDONIA	5.197	2.023	38,9
Distretto 40 – MARINO	3.074	1.122	36,5
Distretto 31 – MORLUPO	3.370	783	23,2

ROMA CAPITALE – DISTRETTO CON MAGGIORI FLUSSI IN ENTRATA

Distretto scolastico del territorio di Roma Capitale caratterizzato dal maggior “indice di attrattività”, in quanto ricevente flussi di studenti pendolari in entrata negli istituti secondari superiori ricadenti nel proprio territorio, provenienti dagli altri Distretti scolastici dei Municipi di Roma Capitale, dove essi risiedono, nonché dagli studenti residenti in altri Distretti scolastici dell’hinterland metropolitano romano.

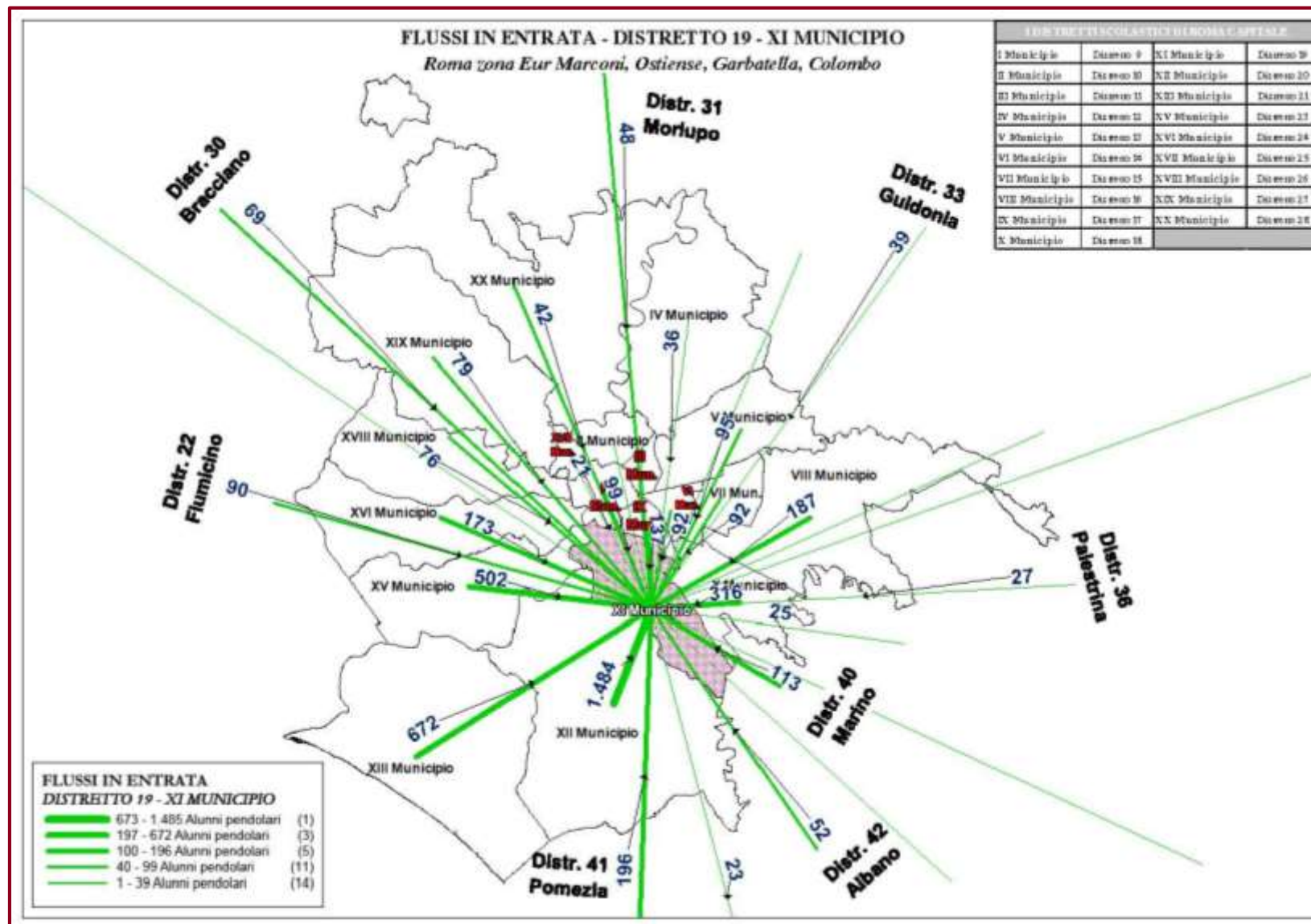
FONTE: Elaborazione Ufficio Metropolitano di Statistica su dati Città metropolitana di Roma Capitale – Dipartimento VIII - "Programmazione della rete scolastica - edilizia scolastica"- Ufficio di Direzione "Politiche della scuola, diritto allo studio, educazione permanente - Arredi scolastici - Ufficio metropolitano per la pianificazione e l'autonomia scolastica"

ANNUALITÀ DI RIFERIMENTO: 2013

Per approfondimenti cfr: http://static.cittametropolitanaroma.gov.it/uploads/Working_paper_32_33.pdf

*Vedi anche Cap. 5 – Istruzione e cultura del Primo Rapporto Statistico sull’area metropolitana:
<http://static.cittametropolitanaroma.gov.it/uploads/RapportovolumecompresoVER9216.pdf>*

MAPPA 41 - ROMA CAPITALE – DISTRETTO CON MAGGIORI FLUSSI IN ENTRATA



DISTRETTI DI PROVENIENZA DEGLI ALUNNI PENDOLARI	FLUSSI DI ALUNNI IN ENTRATA NEL DISTRETTO 19 – XI MUNICIPIO
Distretto 20 – XII Municipio	1.484
Distretto 21 – XIII Municipio	672
Distretto 23 – XV Municipio	502
Distretto 18 – X Municipio	316
Distretto 41 – POMEZIA	196
Distretto 16 – VIII Municipio	187
Distretto 24 – XVI Municipio	173
Distretto 17 – IX Municipio	137
Distretto 40 – MARINO	113
<i>Altri Distretti</i>	111
Distretto 9 – I Municipio	99
Distretto 13 – V Municipio	95
Distretto 14 – VI Municipio	92
Distretto 15 – VII Municipio	92
Distretto 22 – FIUMICINO	90
Distretto 27 – XIX Municipio	79
Distretto 26 – XVIII Municipio	76
Distretto 30 – BRACCIANO	69
Distretto 42 – ALBANO	52

DISTRETTI DI PROVENIENZA DEGLI ALUNNI PENDOLARI	FLUSSI DI ALUNNI IN ENTRATA NEL DISTRETTO 19 – XI MUNICIPIO
Distretto 31 – MORLUPO	48
Distretto 28 – XX Municipio	42
Distretto 33 – GUIDONIA	39
Distretto 12 – IV Municipio	36
Distretto 36 – PALESTRINA	27
Distretto 32 – MONTEROTONDO	25
Distretto 37 – FRASCATI	25
Distretto 11 – III Municipio	24
Distretto 43 – ANZIO	23
Distretto 10 – II Municipio	22
Distretto 25 – XVII Municipio	21
Distretto 34 – TIVOLI	13
Distretto 35 – SUBIACO	8
Distretto 39 – VELLETRI	8
Distretto 29 – CIVITAVECCHIA	5
Distretto 38 – COLLEFERRO	5
TOTALE ALUNNI PENDOLARI	5.006

ROMA CAPITALE – DISTRETTO CON MAGGIORI FLUSSI IN USCITA

Si tratta del maggiore “Distretto fornitore” caratterizzato dai più numerosi flussi di studenti residenti nel Distretto che si spostano quotidianamente verso gli istituti secondari superiori che si trovano negli altri Distretti scolastici, sia del territorio dei Municipi di Roma Capitale sia di quello dell’hinterland metropolitano romano.

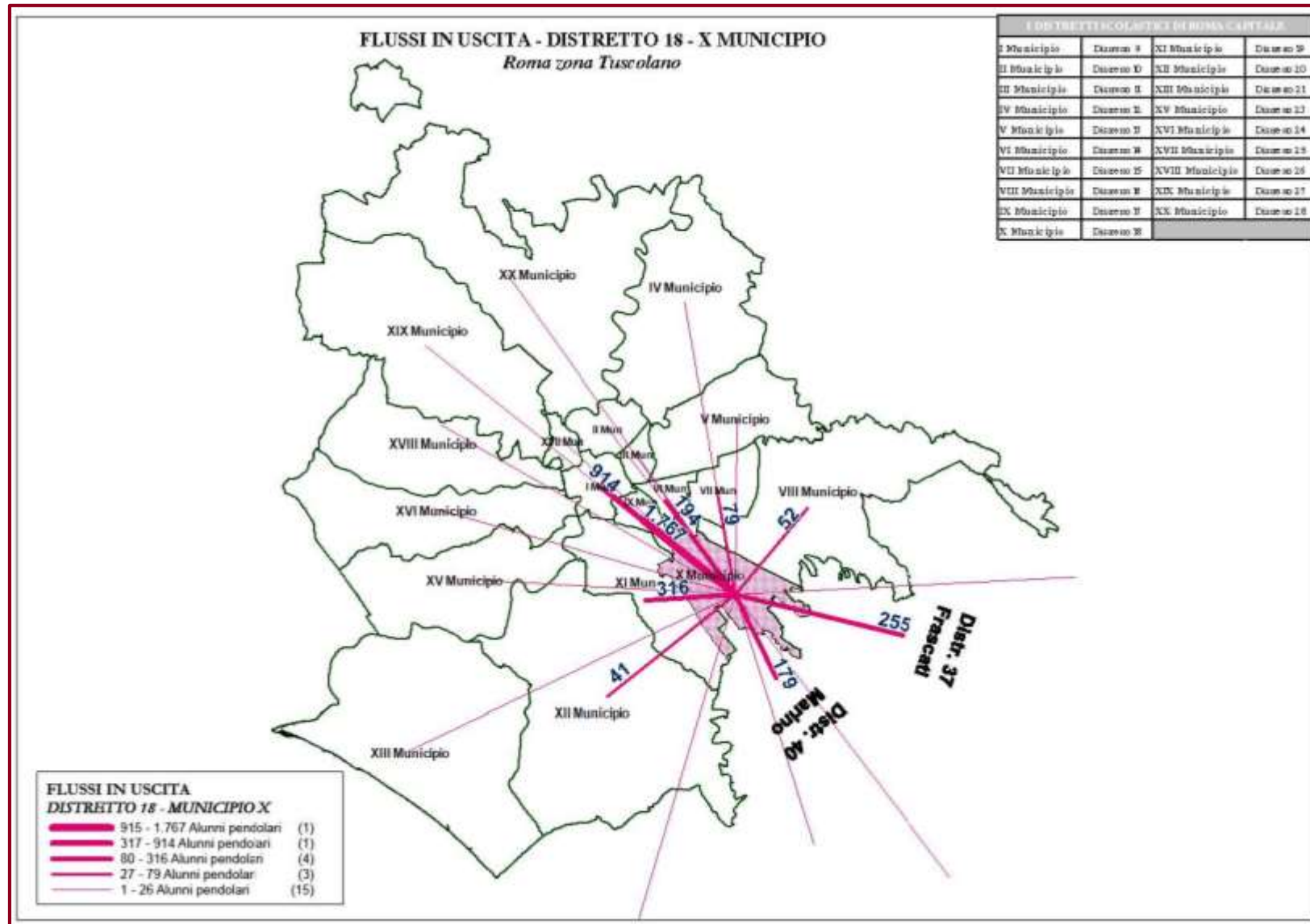
FONTE: Elaborazione Ufficio Metropolitano di Statistica su dati Città metropolitana di Roma Capitale – Dipartimento VIII - "Programmazione della rete scolastica - edilizia scolastica"- Ufficio di Direzione "Politiche della scuola, diritto allo studio, educazione permanente - Arredi scolastici - Ufficio metropolitano per la pianificazione e l'autonomia scolastica"

ANNUALITÀ DI RIFERIMENTO: 2013

Per approfondimenti cfr: http://static.cittametropolitanaroma.gov.it/uploads/Working_paper_32_33.pdf

Vedi anche Cap. 5 – Istruzione e cultura del Primo Rapporto Statistico sull’area metropolitana:
<http://static.cittametropolitanaroma.gov.it/uploads/RapportovolumecompresoVER9216.pdf>

MAPPA 42 - ROMA CAPITALE – DISTRETTO CON MAGGIORI FLUSSI IN USCITA



DISTRETTI DI DESTINAZIONE DEGLI ALUNNI PENDOLARI	FLUSSI DI ALUNNI IN USCITA DAL DISTRETTO 18 – X MUNICIPIO
Distretto 17 – IX Municipio	1.767
Distretto 9 – I Municipio	914
Distretto 19 – XI Municipio	316
Distretto 37 – FRASCATI	255
Distretto 14 – VI Municipio	194
Distretto 40 – MARINO	179
Distretto 15 – VII Municipio	79
Distretto 16 – VIII Municipio	52
Distretto 20 – XII Municipio	41
Distretto 25 – XVII Municipio	26
Distretto 10 – II Municipio	13
Distretto 13 – V Municipio	10
Distretto 24 – XVI Municipio	5
Distretto 27 – XIX Municipio	5
Distretto 12 – IV Municipio	4
Distretto 23 – XV Municipio	4
Distretto 28 – XX Municipio	4
Distretto 39 – VELLETRI	4
Distretto 42 – ALBANO	4
Distretto 36 – PALESTRINA	3
<i>Altri Distretti</i>	6
TOTALE ALUNNI PENDOLARI	3.885

DISTRETTI SCOLASTICI HINTERLAND METROPOLITANO	COMUNI APPARTENENTI
Distretto 22 – FIUMICINO	<i>Fiumicino (Fregene, Maccarese)</i>
Distretto 29 – CIVITAVECCHIA	<i>Allumiere, Civitavecchia, Santa Marinella, Tolfa</i>
Distretto 30 – BRACCIANO	<i>Anguillara Sabazia, Bracciano, Cerveteri, Ladispoli, Manziana, Trevignano Romano</i>
Distretto 31 – MORLUPO	<i>Morlupo, Riano, Rignano Flaminio, Sacrofano</i>
Distretto 32 – MONTEROTONDO	<i>Monterotondo, Mentana</i>
Distretto 33 – GUIDONIA	<i>Guidonia Montecelio, Marcellina, Montorio Romano, Palombara Sabina, Sant'Angelo Romano</i>
Distretto 34 – TIVOLI	<i>Castel Madama, Cerreto Laziale, Poli, Tivoli</i>
Distretto 35 – SUBIACO	<i>Affile, Arsoli, Bellegra, Olevano Romano, Subiaco, Vicovaro</i>
Distretto 36 – PALESTRINA	<i>Cave, Galliciano nel Lazio, Genazzano, Palestrina, San Cesareo, Zagarolo</i>
Distretto 37 – FRASCATI	<i>Colonna, Frascati, Grottaferrata, Monte Compatri, Monte Porzio Catone, Rocca di Papa, Rocca Priora</i>
Distretto 38 – COLLEFERRO	<i>Artena, Carpineto Romano, Segni, Valmontone</i>
Distretto 39 – VELLETRI	<i>Lariano, Velletri</i>
Distretto 40 – MARINO	<i>Marino, Ciampino</i>
Distretto 41 – POMEZIA	<i>Ardea, Pomezia</i>
Distretto 42 – ALBANO	<i>Albano Laziale, Ariccia, Castel Gandolfo, Genzano di Roma, Lanuvio</i>
Distretto 43 – ANZIO	<i>Anzio, Nettuno</i>

TABELLA DI EQUIVALENZA

VECCHI MUNICIPI	DISTRETTI SCOLASTICI	NUOVI MUNICIPI	AMBITI TERRITORIALI SCOLASTICI
I Municipio	Distretto 9	I Municipio	1
II Municipio	Distretto 10	II Municipio	2
III Municipio	Distretto 11	II Municipio	2
IV Municipio	Distretto 12	III Municipio	9
V Municipio	Distretto 13	IV Municipio	2
VI Municipio	Distretto 14	V Municipio	3
VII Municipio	Distretto 15	V Municipio	3
VIII Municipio	Distretto 16	VI Municipio	4
IX Municipio	Distretto 17	VII Municipio	5
X Municipio	Distretto 18	VII Municipio	5
XI Municipio	Distretto 19	VIII Municipio	6
XII Municipio	Distretto 20	IX Municipio	6
XIII Municipio	Distretto 21	X Municipio	10
XV Municipio	Distretto 23	XI Municipio	7
XVI Municipio	Distretto 24	XII Municipio	7
XVII Municipio	Distretto 25	I Municipio	1
XVIII Municipio	Distretto 26	XIII Municipio	8
XIX Municipio	Distretto 27	XIV Municipio	8
XX Municipio	Distretto 28	XV Municipio	9